

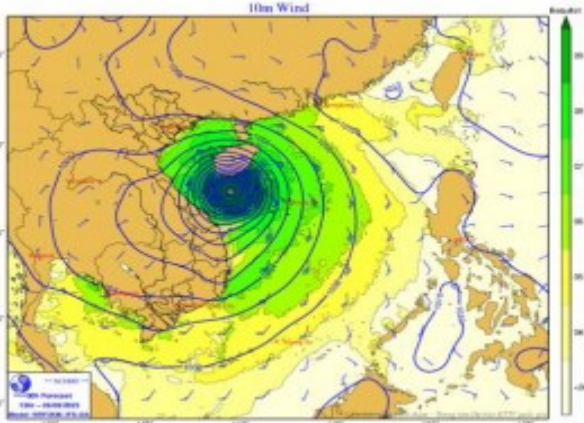
## TIN DỰ BÁO GIÓ MẠNH, SÓNG LỚN TRÊN VÙNG BIỂN THÀNH PHỐ ĐÀ NẴNG VÀ VÙNG BIỂN ĐẶC KHU HOÀNG SA

### 1. Hiện trạng đã qua:

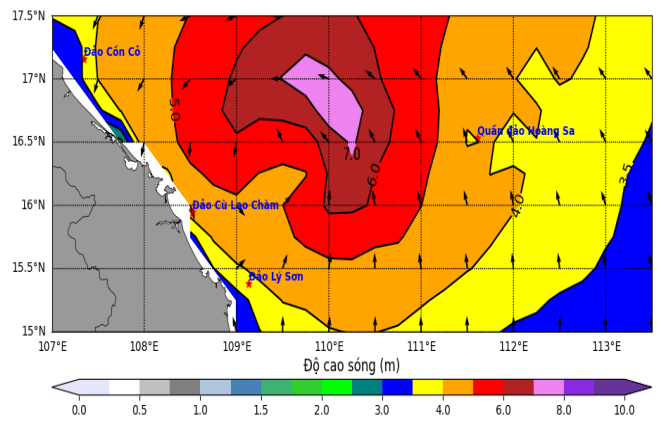
Gió tại Cù Lao Chàm cấp 5, giật cấp 7. Độ cao sóng tại Sơn Trà 0.25m (số liệu quan trắc lúc 19h00 ngày 27/9/2025).

### 2. Dự báo diễn biến trong 24 giờ tới:

Thời điểm dự báo	Vùng biển ảnh hưởng	Gió mạnh		Độ cao sóng	
		Cấp gió (cấp Bô-pho)	Hướng	Độ cao (m)	Hướng
Ngày và đêm 28/9	Vùng biển TP. Đà Nẵng	Gió mạnh dần lên cấp 6-7, giật cấp 8-9. Biển động mạnh, vùng gần tâm bão cấp 10-13, giật cấp 16. Biển động dữ dội	Nhiều Hướng	3.0-5.0, vùng gần tâm 5.0-7.0	Nhiều hướng
	Vùng biển Đặc khu Hoàng Sa	Gió mạnh cấp 8-9, vùng gần tâm bão đi qua cấp 10-13, giật cấp 16. Biển động dữ dội	Nhiều hướng	4.0-6.0m, vùng gần tâm bão 6.0-8.0m	Nhiều hướng



Hình 1: Bản đồ dự báo gió mạnh 24 giờ tới



Hình 2: Bản đồ dự báo sóng lớn 24 giờ tới

Biên độ nước dâng do bão vùng ven biển có khả năng đạt từ 0.2-0.4m, thời gian xuất hiện nước dâng lớn nhất từ 07-13h\_28/9, thời kỳ xuất hiện nước dâng lớn nhất trùng với thời kỳ triều kém.

Ngoài ra, ngày và đêm 28/9 trên vùng biển Đà Nẵng và vùng biển đặc khu Hoàng Sa có mưa rào và dông mạnh. Trong cơn dông cần đề phòng lốc xoáy và gió giật mạnh.

**3. Cảnh báo:** Ngày và đêm 29/9, vùng biển Đà Nẵng và vùng biển đặc khu Hoàng Sa có gió Nam đến Tây Nam mạnh cấp 6-7, giật cấp 8-9, sau gió giảm dần, sóng biển cao 2.0-3.0m.


### 4. Cảnh báo cấp độ rủi ro thiên tai do gió mạnh trên biển: cấp 3.

**5. Dự báo tác động:** Toàn bộ tàu thuyền hoạt động trên các khu vực trên đều có nguy cơ cao chịu tác động của lốc xoáy, gió mạnh và sóng lớn.

Tin tiếp theo phát lúc: 10h00 ngày 28/9/2025

*Tin phát lúc: 04h00*

**DỰ BÁO VIÊN**



**Tôn Thị Thảo**



**Nguyễn Minh Tuấn**