

Đắk Lắk, ngày 01 tháng 10 năm 2025

**BẢN TIN DỰ BÁO, CẢNH BÁO THỦY VĂN THỜI HẠN DÀI
TỈNH ĐẮK LẮK**

1. Diễn biến tình hình thủy văn đã qua

Mức nước trên các sông tháng 9/2025:

+ Lưu vực sông Srê Pôk: Sông Krông Ana mực nước phổ biến dao động theo xu thế tăng vào thời kỳ đầu và cuối, giảm vào thời kỳ giữa, biên độ dao động từ 3.00 - 3.50m. Trên sông Srê Pôk xuất hiện 03 đợt lũ do ảnh hưởng của điều tiết thủy điện. Mực nước đỉnh lũ phổ biến đạt từ BĐ1 - BĐ2, mực nước đỉnh lũ lớn nhất đạt 173.06m (ngày 23/9), cao hơn mức BĐ2 0.06m. Các sông khác dao động theo điều tiết của thủy điện và hồ thủy lợi.

+ Lưu vực sông Ba: Mực nước hạ lưu sông Ba dao động theo điều tiết của thủy điện, vùng cửa sông giáp biển dao động theo chế độ triều.

2. Dự báo, cảnh báo

Mức nước trên các sông tháng 10/2025:

+ Lưu vực sông Srê Pôk: Sông Krông Ana mực nước phổ biến có dao động vào thời kỳ đầu, sau tăng vào thời kỳ giữa và cuối; biên độ dao động từ 1.50 - 2.00m. Các sông khác dao động theo điều tiết của thủy điện và hồ thủy lợi.

+ Lưu vực sông Ba: Thời kỳ nửa đầu tháng, mực nước trên các sông suối ít biến đổi đến dao động nhỏ. Riêng thời kỳ nửa cuối tháng, mực nước có dao động và khả năng xuất hiện 01-02 đợt lũ nhỏ; sông Ba dao động theo điều tiết của các hồ đập thủy điện và các nhà máy thủy điện trên lưu vực, vùng cửa sông giáp biển (sông Đà Rằng) dao động theo chế độ thủy triều.

Cảnh báo các hiện tượng thủy văn nguy hiểm có thể xảy ra trong tháng tới: Mưa dông về chiều tối và đêm có nguy cơ xảy ra lũ quét trên các suối nhỏ và sạt lở đất, sụt lún đất ở những nơi có nền đất yếu, ven các sông, suối.

- Khả năng tác động đến môi trường, điều kiện sống, cơ sở hạ tầng, các hoạt động kinh tế - xã hội: Lũ quét, sạt lở đất, sụt lún đất có thể gây ra những thiệt hại rất nghiêm trọng về cơ sở hạ tầng, đường giao thông, cầu cống, nhà cửa.

Thời gian ban hành bản tin tiếp theo: 16 giờ 00 ngày 01/11/2025.

Tin phát lúc: 16 giờ 00'

Nơi nhận:

- Văn phòng Tỉnh Ủy;
- Văn phòng UBND Tỉnh;
- Sở Nông nghiệp và Môi Trường Tỉnh Đắk Lắk;
- Báo và phát thanh truyền hình Đắk Lắk;
- Ban chỉ huy PCTT-TKCN tỉnh Đắk Lắk;
- Phòng QLDB & TTDL KTTV;
- Đài KTTV Trung Bộ;
- Phòng dự báo thủy văn (TTKTTVQG);
- Lưu đài tỉnh.

GIÁM ĐỐC



Nguyễn Quốc Hội

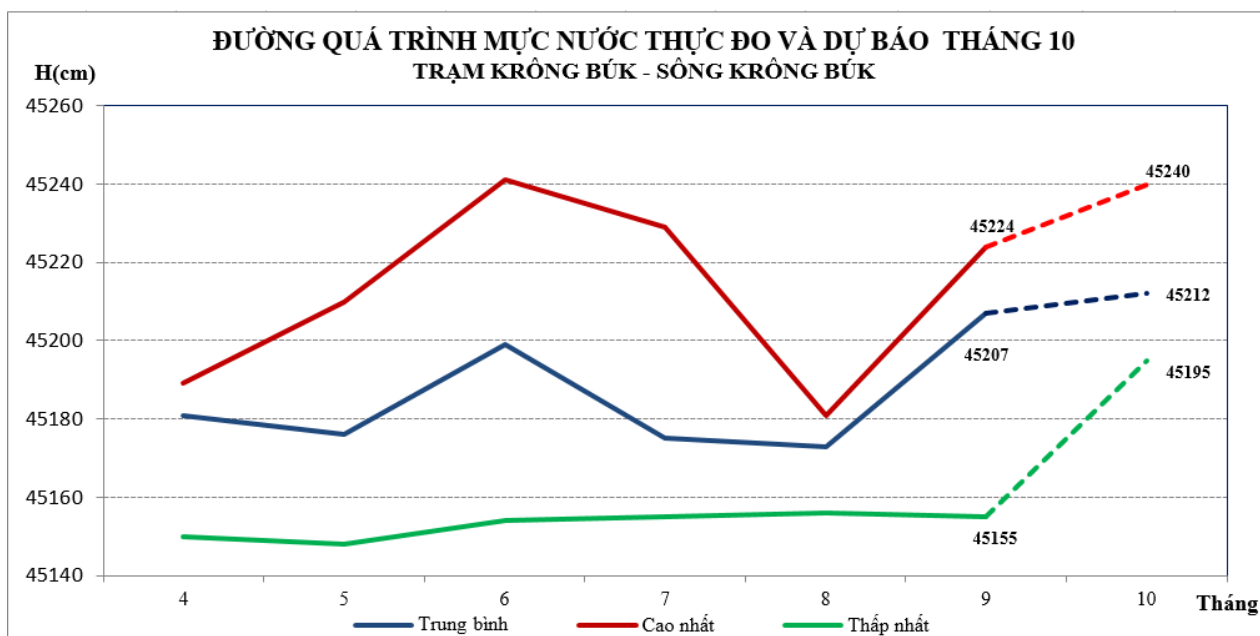
PHỤ LỤC

Phụ lục 1: Bảng đặc trưng mực nước, lưu lượng thực đo và dự báo các trạm tháng 10 năm 2025

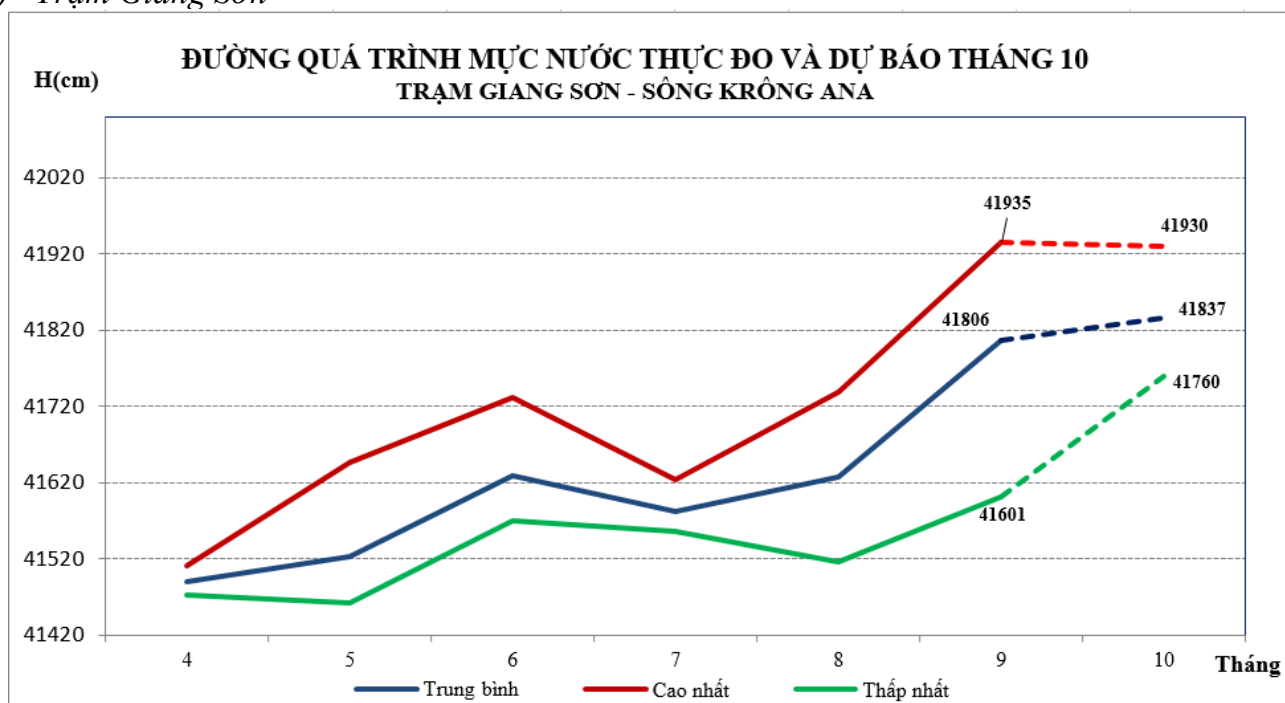
Sông	Trạm	Yếu tố	Thực đo tháng trước (Tháng 9)			Dự báo											
						10 ngày đầu			10 ngày giữa			11 ngày cuối			Đặc trưng		
			Trung bình	Cao nhất	Thấp nhất	Trung bình	Cao nhất	Thấp nhất	Trung bình	Cao nhất	Thấp nhất	Trung bình	Cao nhất	Thấp nhất	Trung bình	Cao nhất	Thấp nhất
Krông Búk	Krông Búk	H (cm)	45207	45224	45155	45200	45210	45195	45210	45220	45195	45225	45240	45200	45212	45240	45195
		Q (m ³ /s)	8.54	13.2	1.13	6.92	9.23	5.97	9.23	12.0	5.97	13.5	15.1	6.92	9.78	15.1	5.97
Krông Ana	Giang Sơn	H (cm)	41806	41935	41601	41830	41890	41780	41815	41870	41760	41865	41930	41800	41837	41930	41760
		Q (m ³ /s)	142	215	50.5	154	186	130	147	175	121	173	212	139	158	212	121
Srê Pôk	Bản Đôn	H (cm)	17052	17306	16855	17020	17100	16930	17030	17150	16900	17020	17150	16890	17023	17150	16890
		Q (m ³ /s)	504	1060	170	442	605	286	461	708	238	442	708	222	448	708	222
Ba	Củng Sơn	H (cm)	2775	3045	2543	2760	2800	2735	2780	2850	2740	2820	3050	2750	2790	3050	2735
		Q (m ³ /s)	696	2270	13.5	555	728	456	638	974	478	822	2320	516	682	2320	456
	Phú Lâm	H (cm)	04	81	-80	05	75	-75	08	80	-55	18	130	-80	15	130	-80
Kỳ Lộ	Xuân Quang	H (cm)	2286	2495	2272	2275	2290	2260	2277	2350	2265	2300	2550	2275	2295	2550	2260
	Hà Bằng	H (cm)	366	562	301	340	370	310	355	390	330	400	630	345	390	630	310
	Đa Lộc	H (cm)	2454	2547	2443	2448	2480	2444	2450	2500	2445	2470	2650	2460	2468	2650	2444
Tam Giang	Xuân Lâm	H (cm)	177	320	150	165	190	154	175	220	160	200	430	170	190	430	154
Bản Thạch	Hòa Mỹ Tây	H (cm)	607	636	582	613	630	600	620	640	610	740	850	630	680	850	600

Phụ lục 2: Đường quá trình diễn biến mực nước thực đo và dự báo tại các trạm

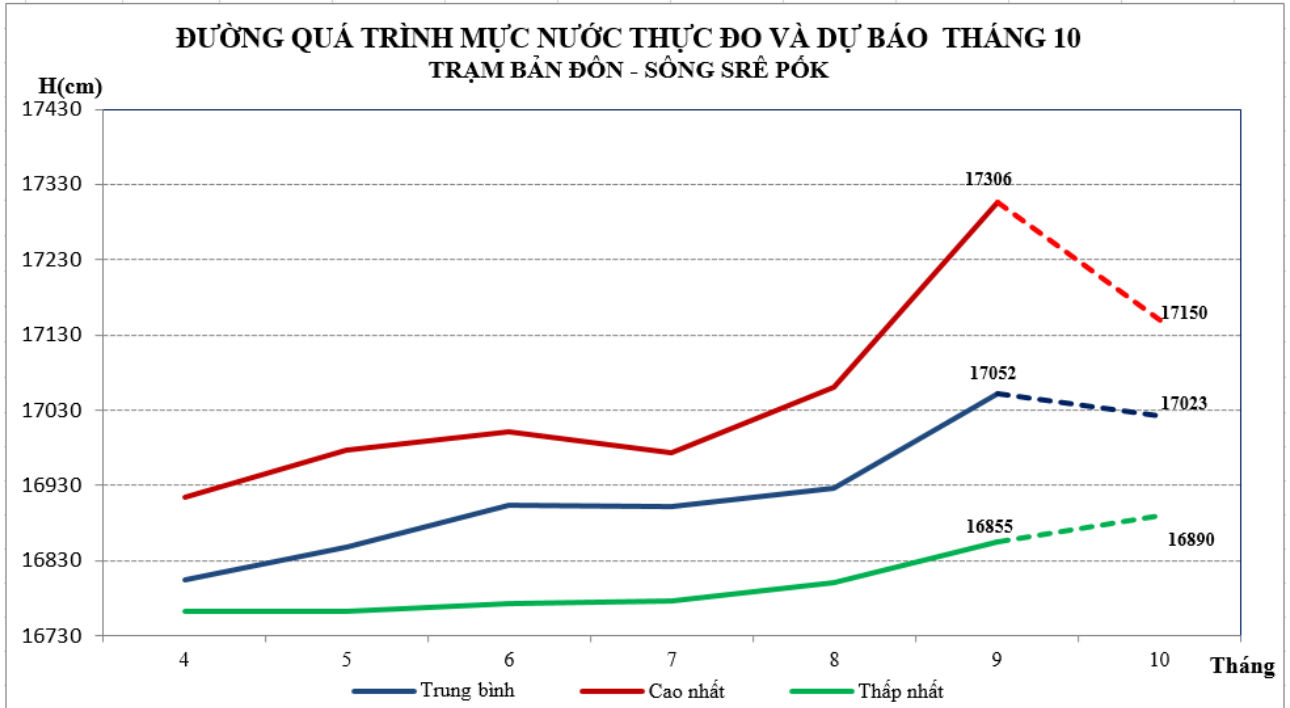
a) Trạm Krông Búk



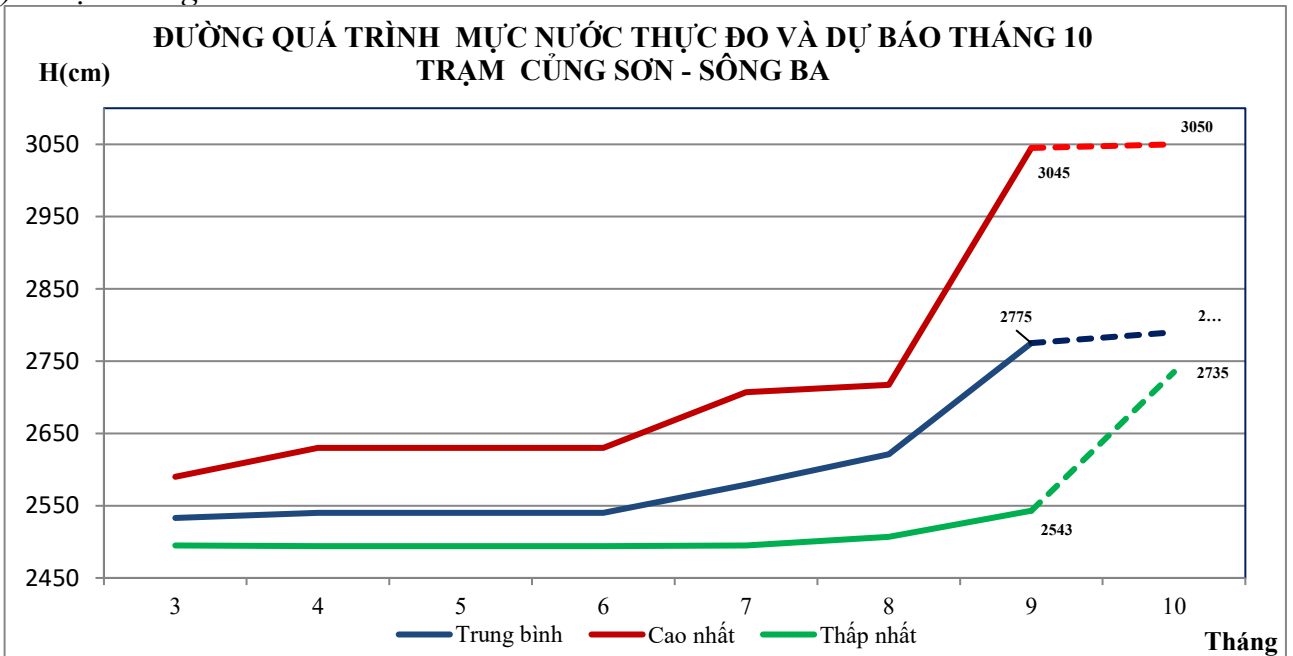
b) Trạm Giang Sơn



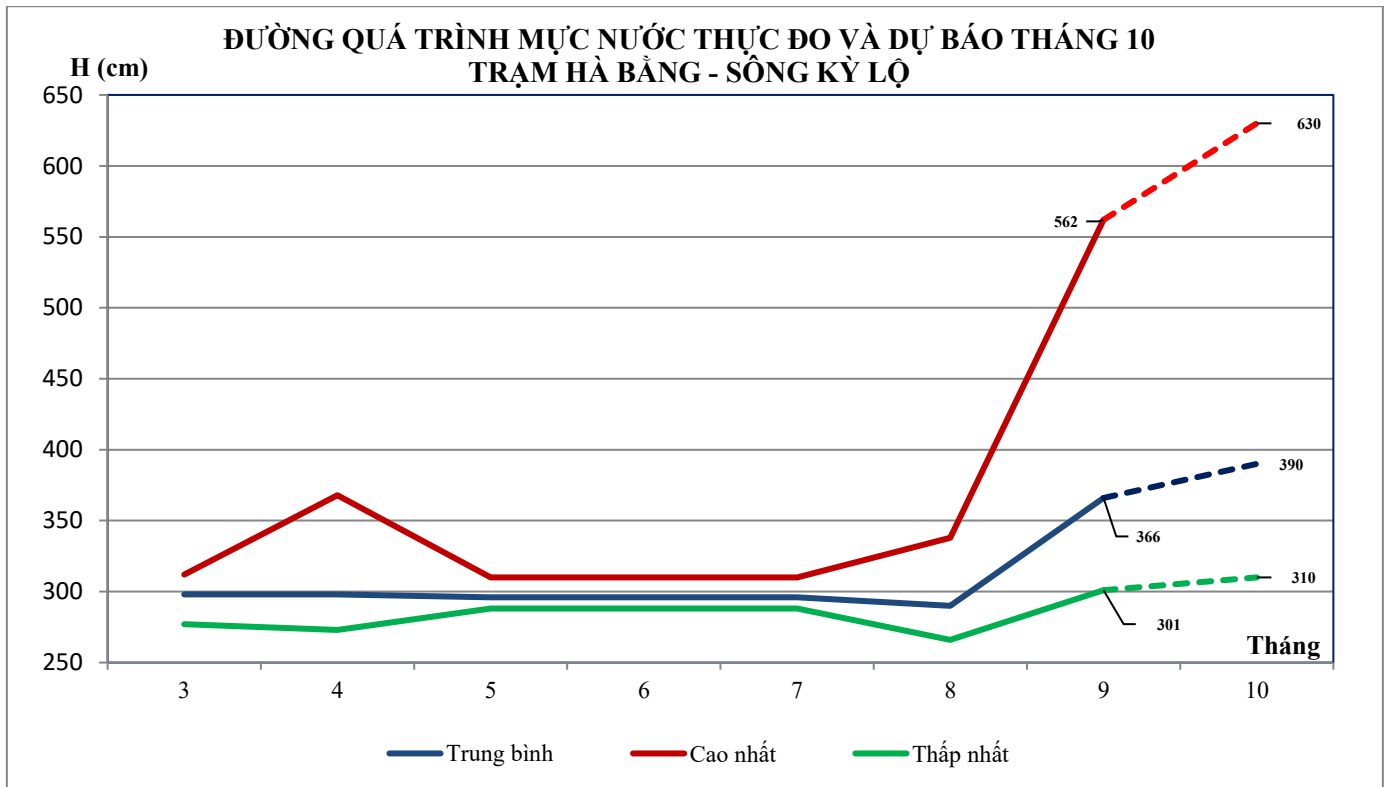
c) Trạm Bản Đôn



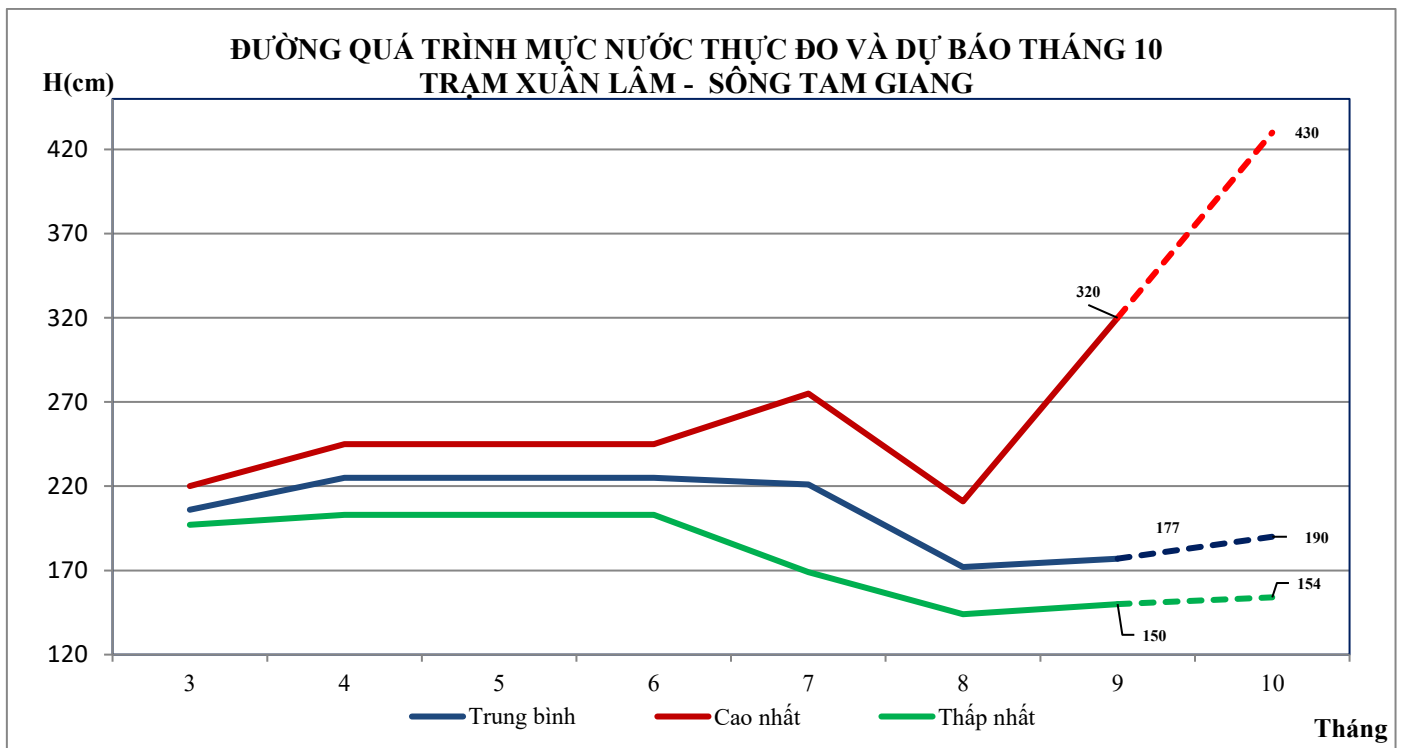
d) Trạm Củng Sơn



e) Trạm Hà Bằng



f) Trạm Xuân Lâm



g) Trạm Hòa Mỹ Tây

