

BẢN TIN DỰ BÁO, CẢNH BÁO THỦY VĂN THỜI HẠN VỪA TỈNH ĐẮK LẮK

1. Diễn biến tình hình thủy văn đã qua

+ Lưu vực sông Srê Pôk: Sông Krông Ana mực nước dao động theo xu thế tăng trong 3 ngày đầu, sau giảm đến cuối tuần. Biên độ dao động từ 0.30 - 0.50m. Các sông khác dao động theo điều tiết của thủy điện và hồ thủy lợi. Trong tuần qua trên sông Srê Pôk tại trạm thủy văn Bản Đôn xảy ra 01 đợt lũ nhỏ, đỉnh lũ đạt 171.44m (ngày 27/9) đạt mức trên BĐ1 0.44m, biên độ lũ dao động từ 0.80 - 1.00m.

+ Lưu vực sông Ba: Trong tuần ngày qua, mực nước trên các sông trong tỉnh có dao động nhỏ đến dao động. Mực nước bình quân tuần trên các sông thấp hơn đến xấp xỉ so với trung bình nhiều năm cùng kỳ, riêng sông Ba tại Củng Sơn cao hơn so với TBNN cùng kỳ.

+ Các sông khác mực nước dao động nhỏ đến dao động.

2. Dự báo, cảnh báo

+ Lưu vực sông Srê Pôk: Sông Krông Ana mực nước phổ biến dao động theo xu thế giảm trong 3 ngày đầu, sau có dao động đến cuối tuần, biên độ dao động từ 0.50 - 0.80m. Các sông khác dao động theo điều tiết của thủy điện và hồ thủy lợi. Trong tuần tới có khả năng trên lưu vực sông Srê Pôk xuất hiện 01 đợt lũ nhỏ, đỉnh lũ đạt mức trên BĐ1 từ 0,30 - 0,60m.

+ Lưu vực sông Ba: Trong tuần tới, mực nước trên các sông có dao động nhỏ đến đến dao động; sông Ba dao động theo điều tiết của các nhà máy thủy điện. Mực nước bình quân tuần trên các sông thấp hơn so với trung bình nhiều năm cùng kỳ, riêng sông Ba tại Củng Sơn thấp hơn đến xấp xỉ so với trung bình nhiều năm cùng kỳ.

+ Các sông khác mực nước dao động nhỏ đến dao động.

- Cảnh báo các hiện tượng thủy văn nguy hiểm có thể xảy ra trong thời hạn dự báo: Đề phòng mưa lớn gây ra lũ quét trên các suối nhỏ và sạt lở đất, sụt lún đất ở những nơi có nền đất yếu, dốc và ngập lụt cục bộ ở những nơi trũng thấp ven các sông, suối.

- Khả năng tác động đến môi trường, điều kiện sống, cơ sở hạ tầng, các hoạt động kinh tế - xã hội: Lũ quét, sạt lở đất, sụt lún đất tác động đến môi trường, uy hiếp tính mạng người dân; có thể gây ra những thiệt hại về cơ sở hạ tầng, đường giao thông, cầu cống, nhà cửa và hoạt động sản xuất nông nghiệp của nhân dân.

Thời gian ban hành bản tin tiếp theo: 16 giờ 00' ngày 06/10/2025.

Tin phát lúc: 16 giờ 00'.

GIÁM ĐỐC

Nơi nhận:

- Văn phòng Tỉnh Ủy;
- Văn phòng UBND Tỉnh;
- Sở Nông nghiệp và Môi Trường Tỉnh Đắk Lắk;
- Báo và phát thanh truyền hình tỉnh Đắk Lắk;
- Ban chỉ huy PCTT-TKCN tỉnh Đắk Lắk;
- Phòng QLDB & TTDL KTTV;
- Đài KTTV Trung Bộ;
- Lưu Đài tỉnh.



Nguyễn Quốc Hội

PHỤ LỤC

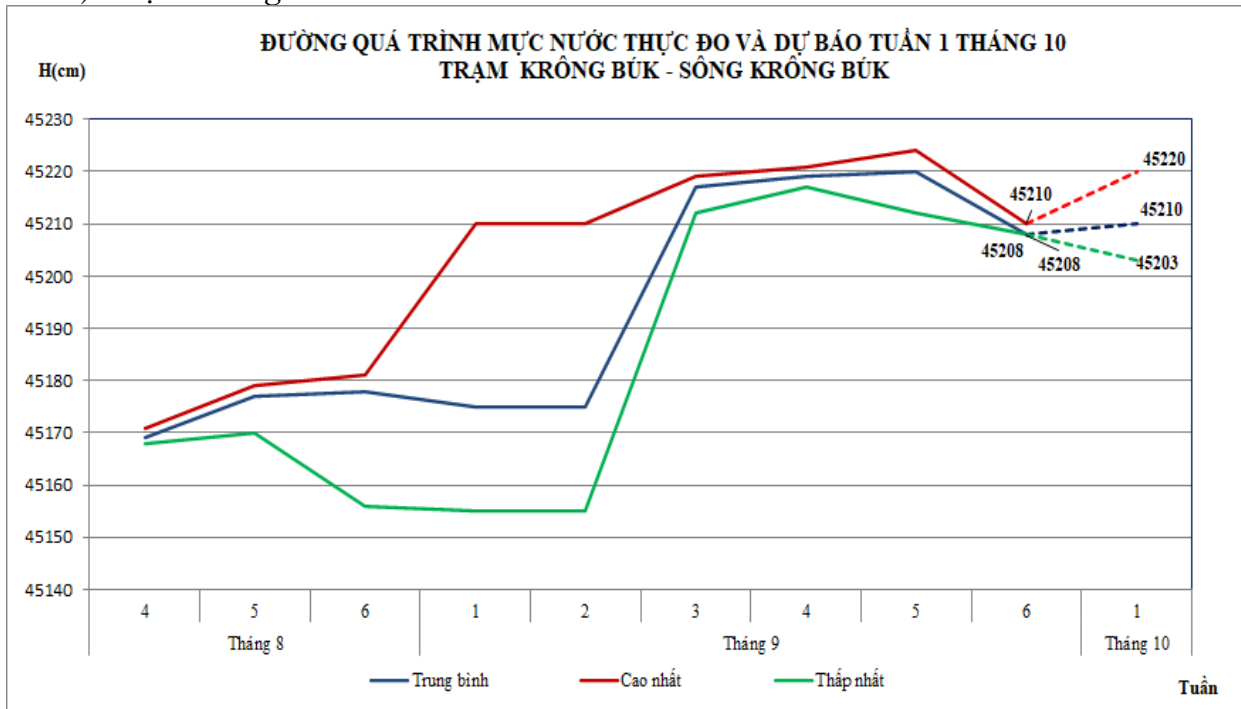
Phụ lục 1: Bảng mực nước, lưu lượng thực đo và dự báo các trạm

Bảng 1: Bảng mực nước, lưu lượng thực đo và dự báo các trạm mùa lũ

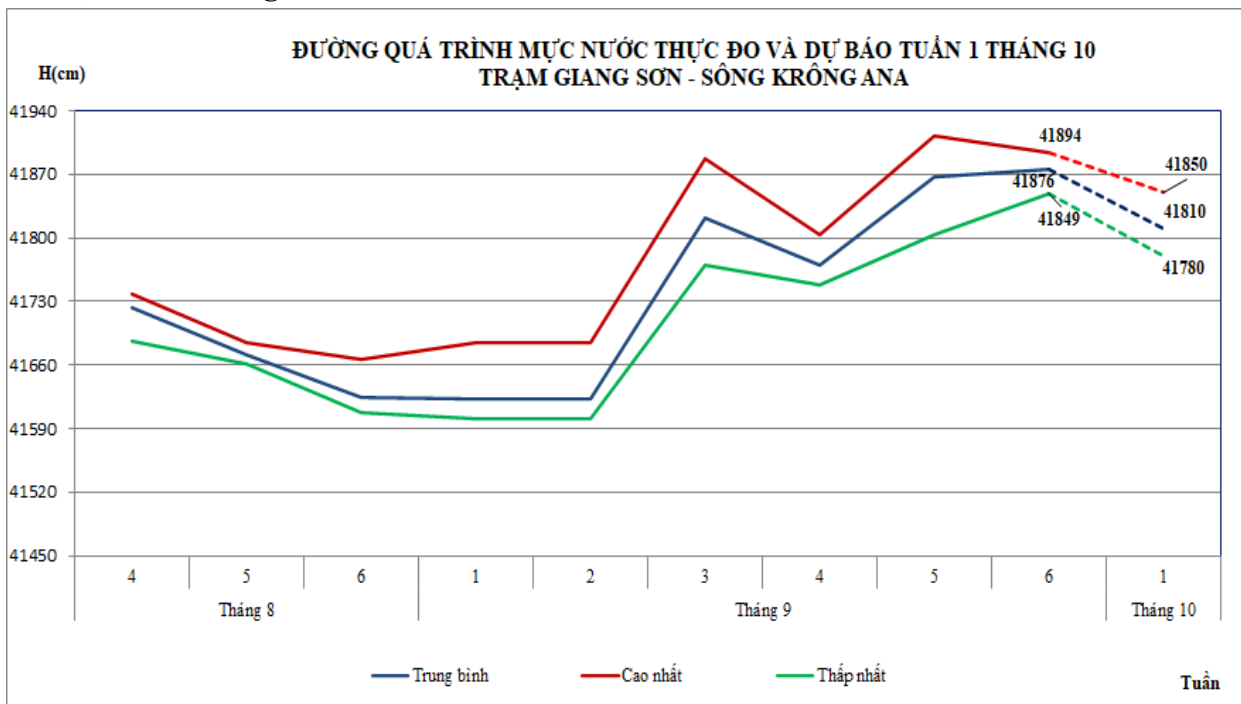
Sông	Trạm	Yếu tố	Thực đo 5 ngày qua			Dự báo 5 ngày tới		
			Trung bình	Cao nhất	Thấp nhất	Trung bình	Cao nhất	Thấp nhất
Krông Búk	Krông Búk	H (cm)	45208	45210	45208	45210	45220	45203
		Q (m ³ /s)	8.77	9.23	8.77	9.23	12.0	7.61
Krông Ana	Giang Sơn	H (cm)	41876	41894	41849	41810	41850	41780
		Q (m ³ /s)	179	189	164	144	165	130
Srê Pôk	Bản Đôn	H (cm)	17085	17144	17048	17050	17150	17020
		Q (m ³ /s)	572	683	496	500	695	442
Ba	Củng Sơn	H (cm)	2818	2871	2738	2775	2870	2725
		Q (m ³ /s)	895	1070	541	718	1164	491
	Phú Lâm	H (cm)	04	81	-80	03	71	-80
Kỳ Lộ	Xuân Quang	H (cm)	2275	2285	2260	2275	2290	2258
	Hà Bằng	H (cm)	360	389	333	358	400	325
	Đa Lộc	H (cm)	2457	2486	2444	2450	2485	2444
Tam Giang	Xuân Lâm	H (cm)	204	320	159	185	210	157
Bản Thạch	Hòa Mỹ Tây	H (cm)	615	618	604	615	620	600

Phụ lục 2: Đường quá trình diễn biến mực nước thực đo và dự báo các trạm

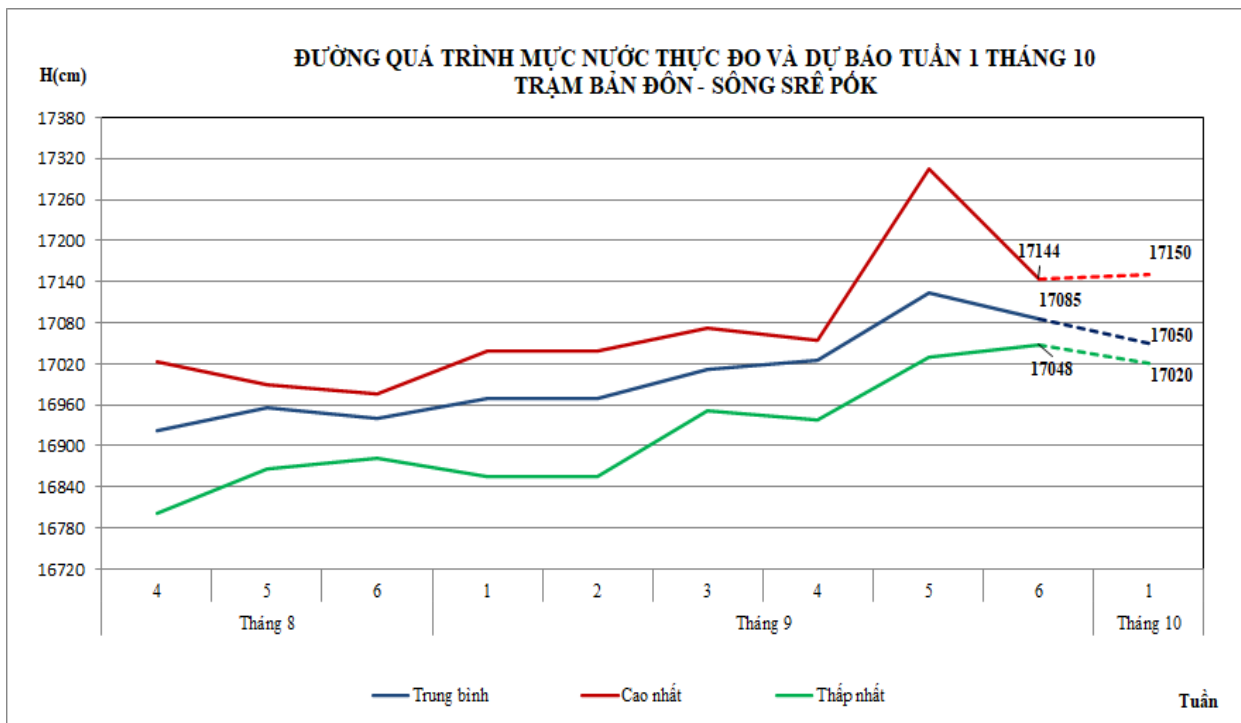
a) Trạm Krông Búk



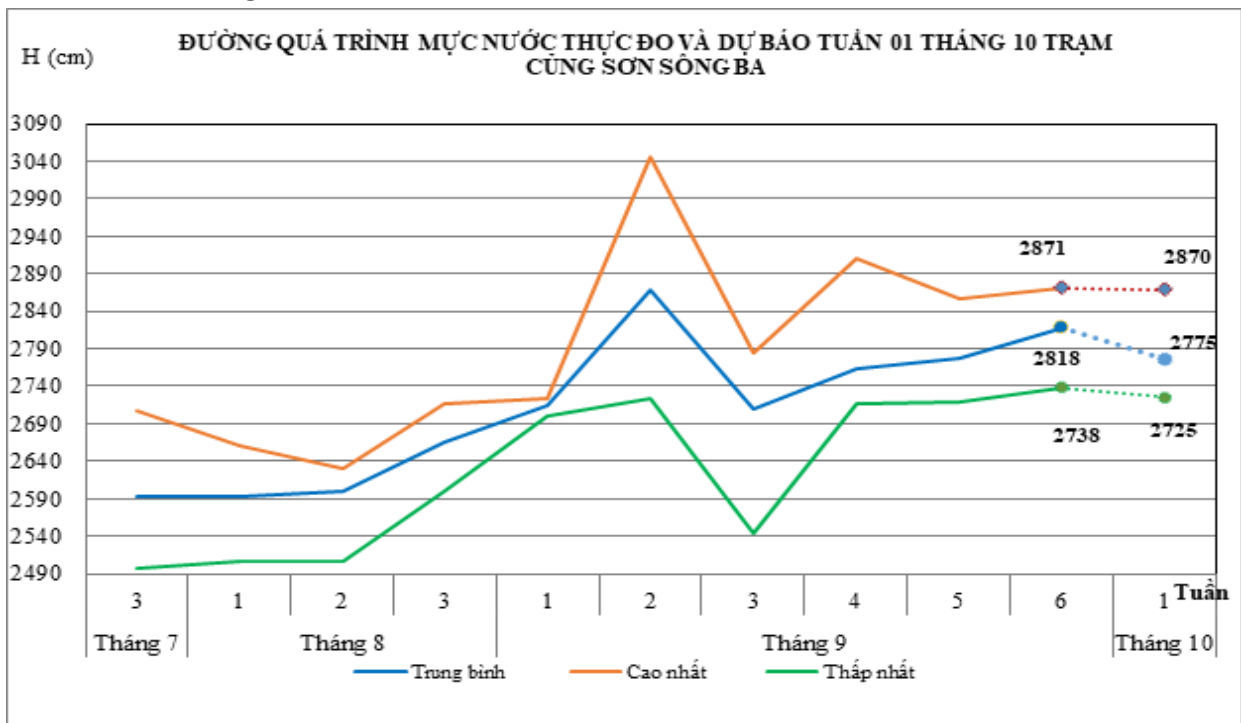
b) Trạm Giang Sơn



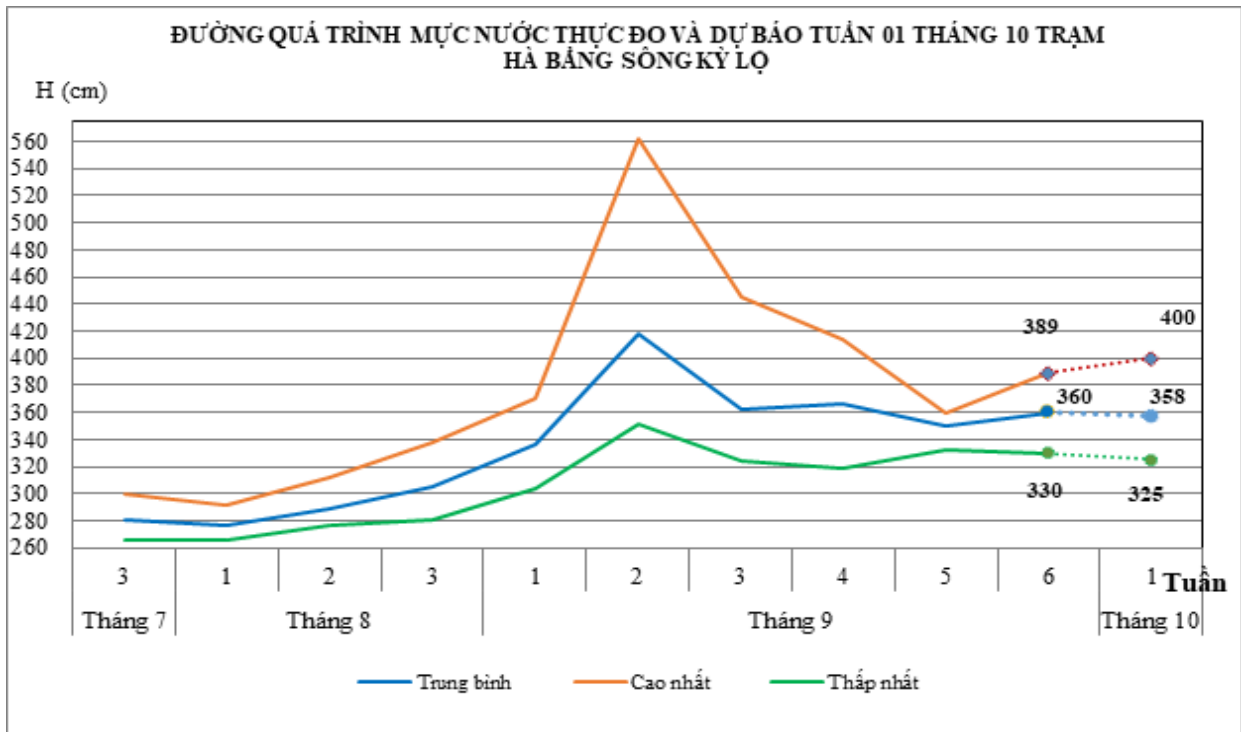
c) Trạm Bản Đôn



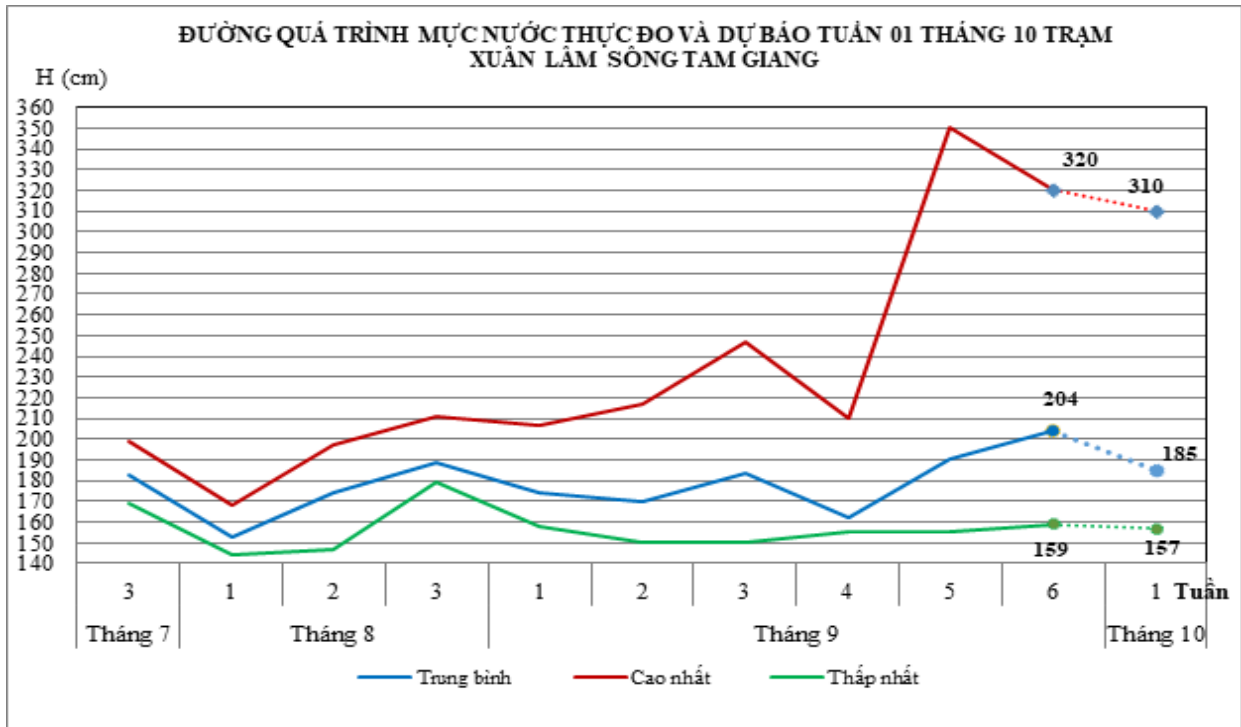
d) Trạm Củng Sơn



e) Trạm Hà Bằng



f) Trạm Xuân Lâm



g) Trạm Hòa Mỹ Tây

