

Gia Lai, ngày 26 tháng 10 năm 2025

**BẢN TIN DỰ BÁO, CẢNH BÁO THỦY VĂN THỜI HẠN VỪA  
TỈNH GIA LAI**

**1. Diễn biến tình hình thủy văn đã qua**

Mực nước trên các sông suối từ ngày 21 – 25/10/2025: Trên lưu vực sông Ba: phổ biến có dao động với biên độ từ 0.40 – 0.80 mét theo xu thế tăng, vùng thượng lưu sông Ba (tại trạm An Khê) có lũ với biên độ 1.10 mét, đỉnh lũ là 402.70 mét (lúc 19 giờ ngày 25/10/2025), thấp hơn báo động 1, riêng vùng hạ lưu sông Ba có dao động theo xu thế giảm. Trên sông An Lão, sông Lại Giang và sông Kôn mực nước dao động với biên độ 0.50 – 1.00 mét.

**2. Dự báo, cảnh báo**

Mực nước trên các sông suối từ ngày 26 – 31/10/2025: Trên lưu vực sông Ba: Phổ biến dao động với biên độ từ 0.30 – 0.70 mét theo xu thế tăng. Trên một số sông, suối nhỏ có khả năng có lũ với biên độ từ 1.00 – 2.50 mét. Sông An Lão, sông Lại Giang và sông Kôn tiếp tục dao động, khả năng xuất hiện 1 đợt lũ, đỉnh lũ ở mức trên dưới báo động 1.

Cảnh báo các hiện tượng thủy văn nguy hiểm trong thời hạn dự báo: Đề phòng mưa lớn gây lũ, lũ quét ở các suối nhỏ, sạt lở đất ở nơi đất dốc, xung yếu, ngập úng vùng trũng thấp ven các sông, suối.

Khả năng tác động đến môi trường, điều kiện sống, cơ sở hạ tầng, các hoạt động kinh tế - xã hội: Lũ, lũ quét, sạt lở đất, sụt lún đất tác động đến môi trường, uy hiếp tính mạng người dân; có thể gây ra những thiệt hại rất nghiêm trọng về cơ sở hạ tầng, đường giao thông, cầu cống, nhà cửa...

**Thời gian ban hành bản tin tiếp theo lúc 16h00’/01/11/2025**

**Tin phát lúc 16h00’ ngày 26/10/2025**

**Nơi nhận:**

- Ban PCTT-TKCN&PTDS tỉnh;
- BCH PCTT-TKCN&PTDS cấp xã;
- Báo và PTTT Gia Lai;
- VP UBND tỉnh Gia Lai;
- Sở Nông nghiệp và Môi trường tỉnh Gia Lai;
- Sở Công thương tỉnh Gia Lai;
- Phòng QLDB&TTDL KTTV;
- Trung tâm Dự báo KTTV quốc gia;
- Đài KTTV Trung Bộ;
- Lưu Đài tỉnh.

**KT. GIÁM ĐỐC  
PHÓ GIÁM ĐỐC**



**Hà Quyết Thắng**

## Phụ lục

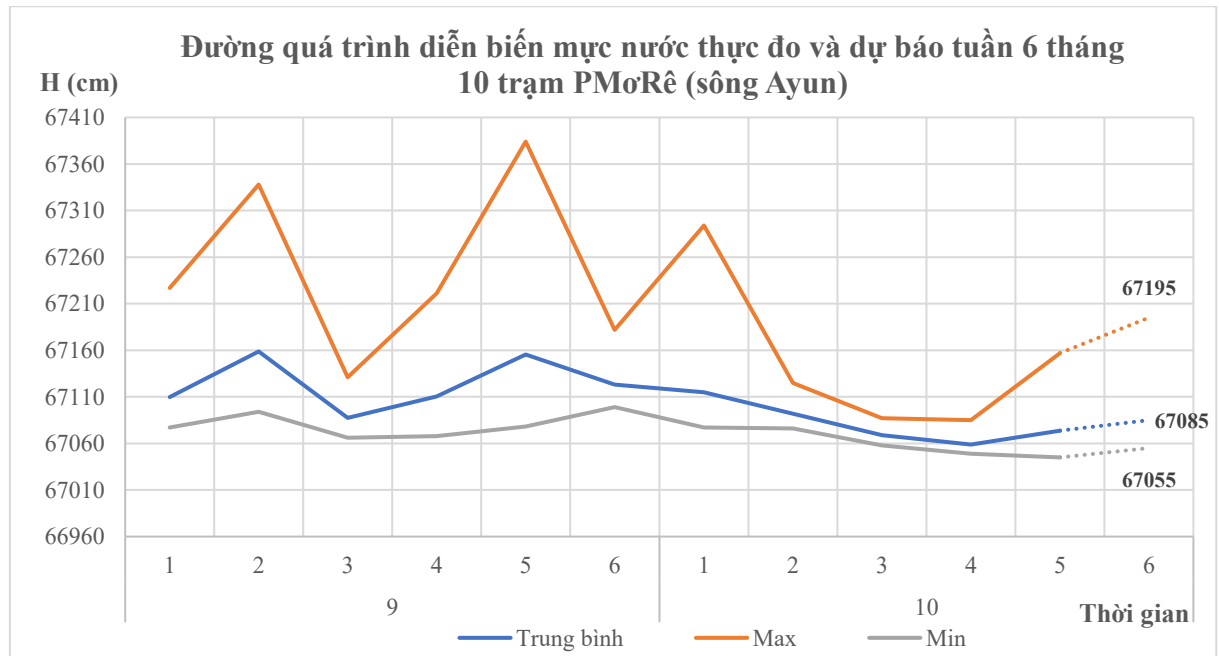
### Phụ lục 1: Bảng mực nước, lưu lượng thực đo và dự báo tại các trạm

Đơn vị: cm

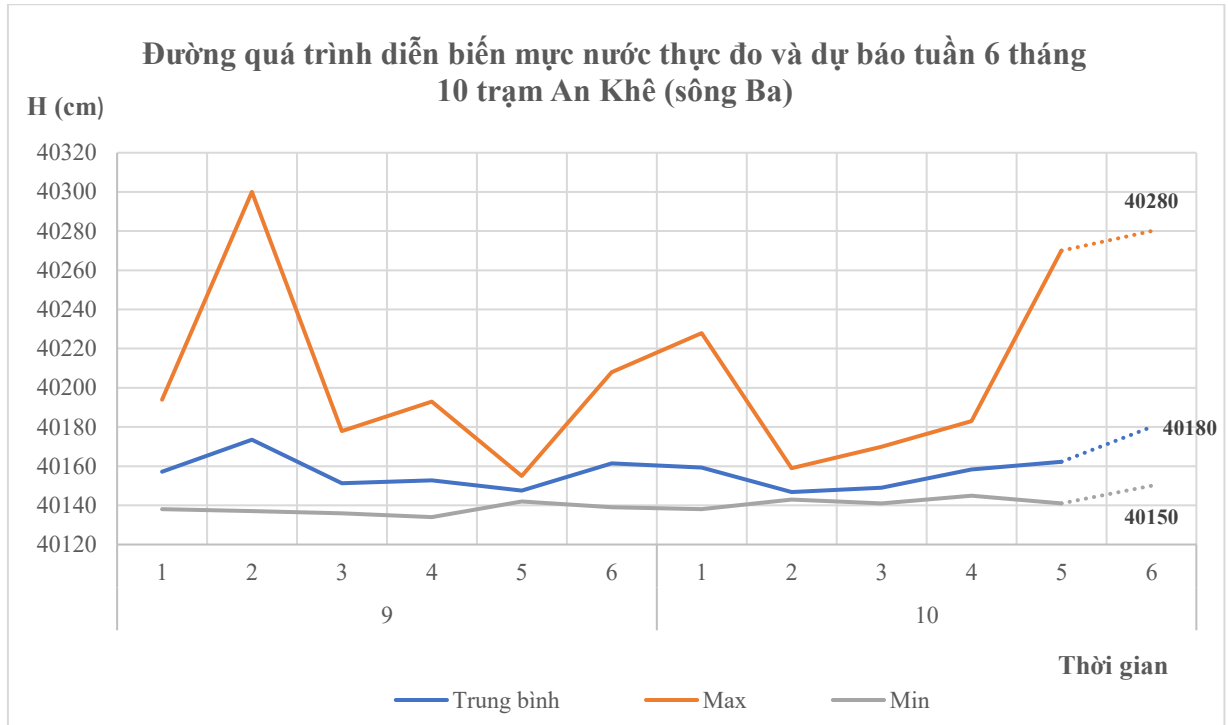
Sông	Trạm	Yếu tố	Thực đo 5 ngày qua			Dự báo		
			Trung bình	Cao nhất	Thấp nhất	Trung bình	Cao nhất	Thấp nhất
Ayun	PMorê	H (cm)	67074	67157	67045	67085	67195	67055
		Q (m <sup>3</sup> /s)	10.9	23.9	7.37	12.6	30.9	8.59
Ba	An Khê	H (cm)	40162	40270	40141	40180	40280	40150
		Q (m <sup>3</sup> /s)	18.8	121	9.20	29.7	136	12.8
	Ayunpa	H (cm)	14983	15047	14942	15010	15060	14935
		Q (m <sup>3</sup> /s)	139	236	87.2	178	259	80.2
An Lão	An Hoà	H (cm)	2026	2084	1991	2050	2200	1980
		Q(m <sup>3</sup> /s)	94.5	205	53.0	136	579	42.3
Lại Giang	Bồng Sơn	H (cm)	140	209	99	180	250	140
Kôn	Vĩnh Sơn	H (cm)	6926	7047	6874	6970	7100	6900
	Bình Nghi		1227	1322	1191	1250	1380	1180
	Thanh Hòa		446	530	420	470	550	420

### Phụ lục 2: Đường quá trình diễn biến mực nước thực đo và dự báo tại các trạm

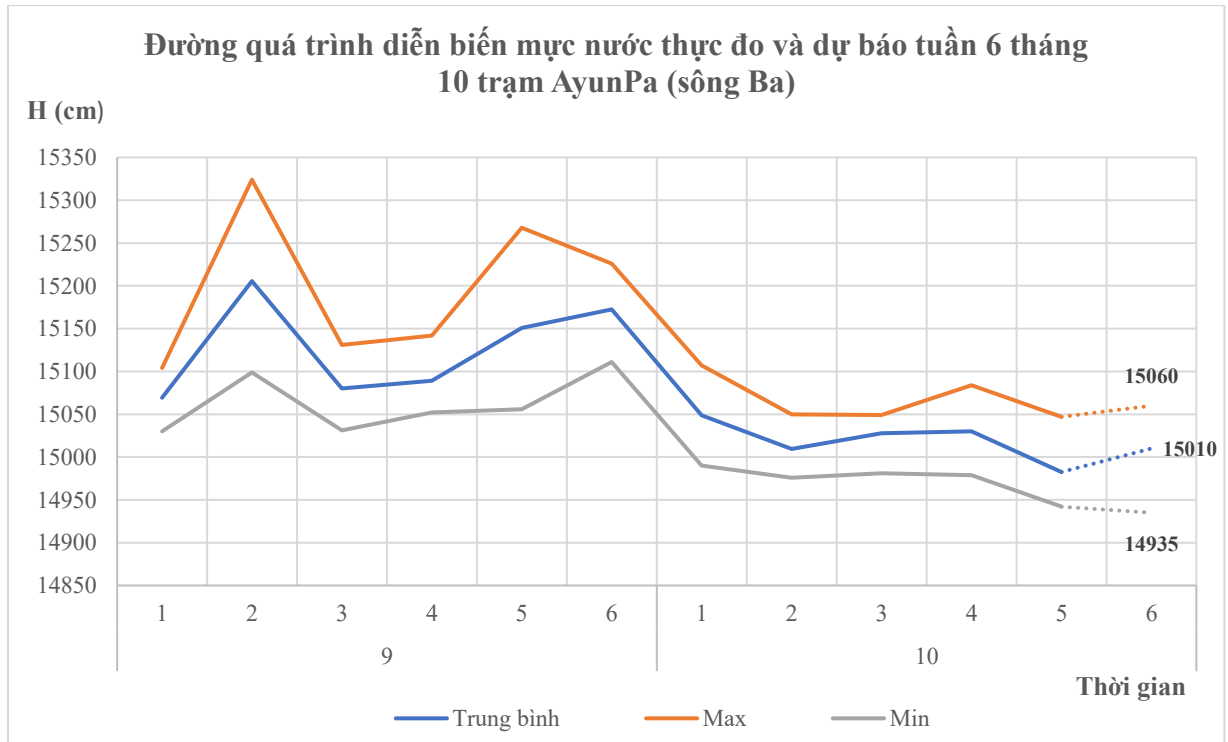
#### a. Trạm PMorê



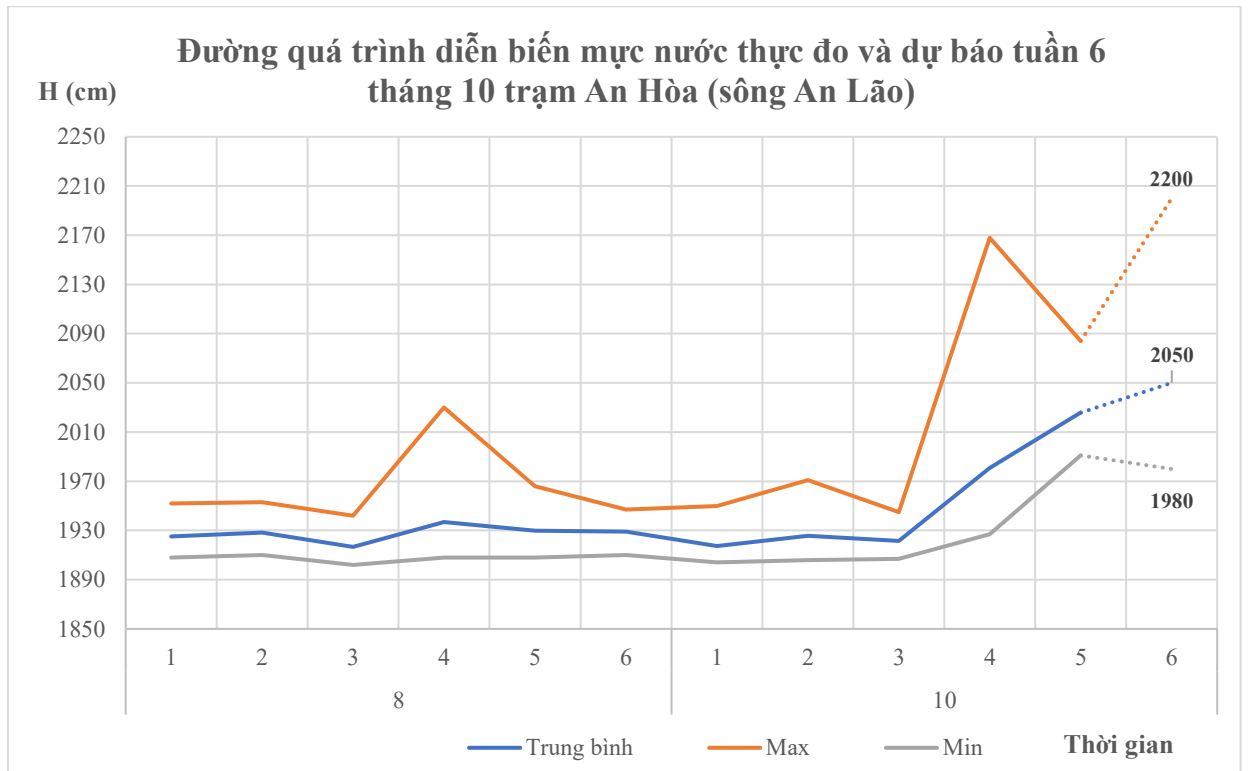
b. Trạm An Khê



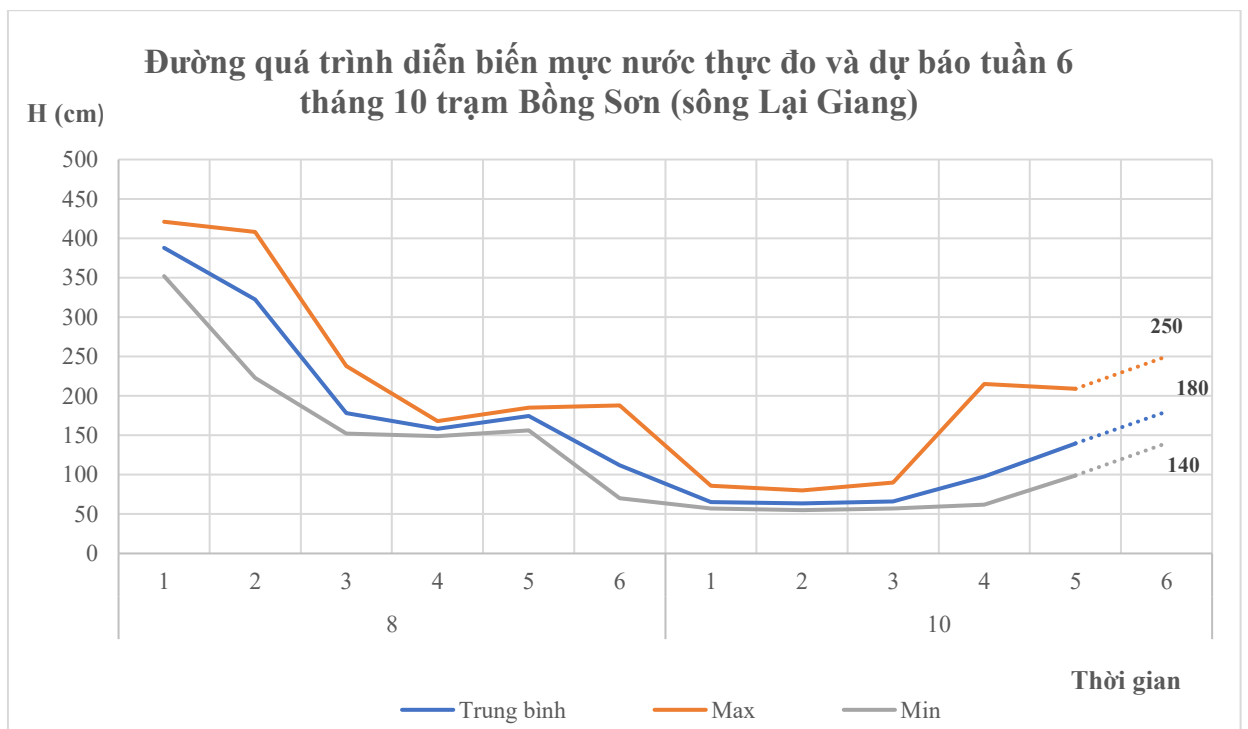
c. Trạm Ayun Pa



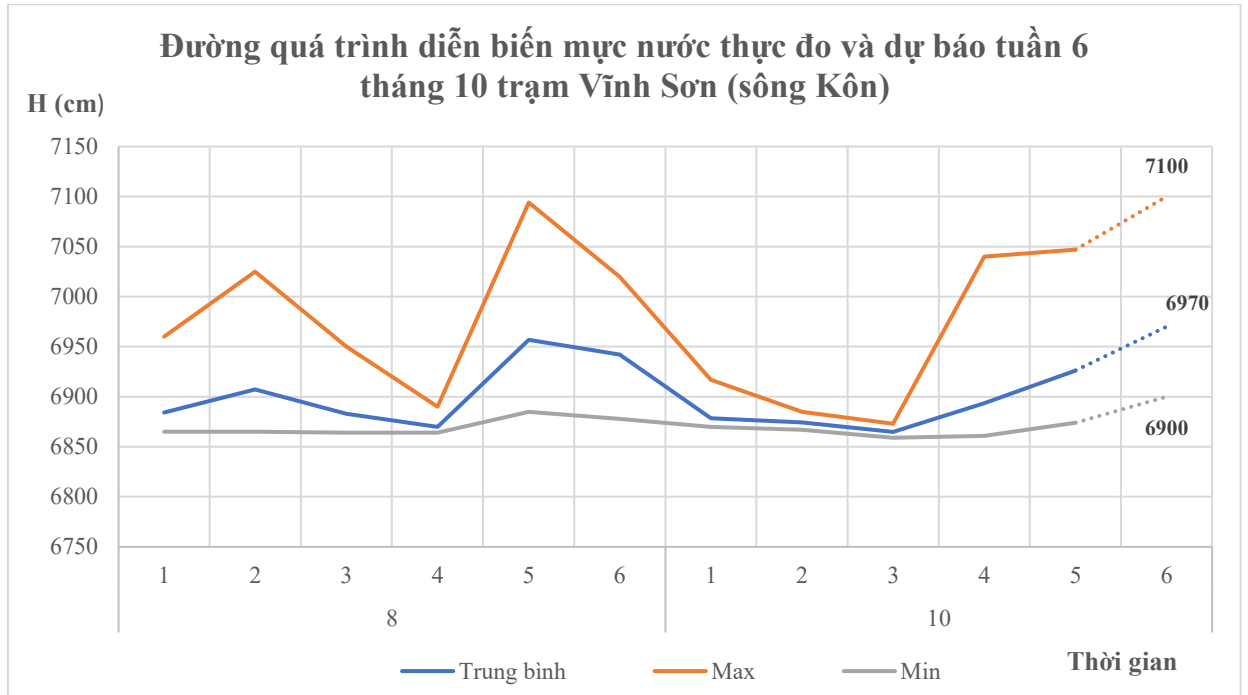
d. Trạm An Hòa



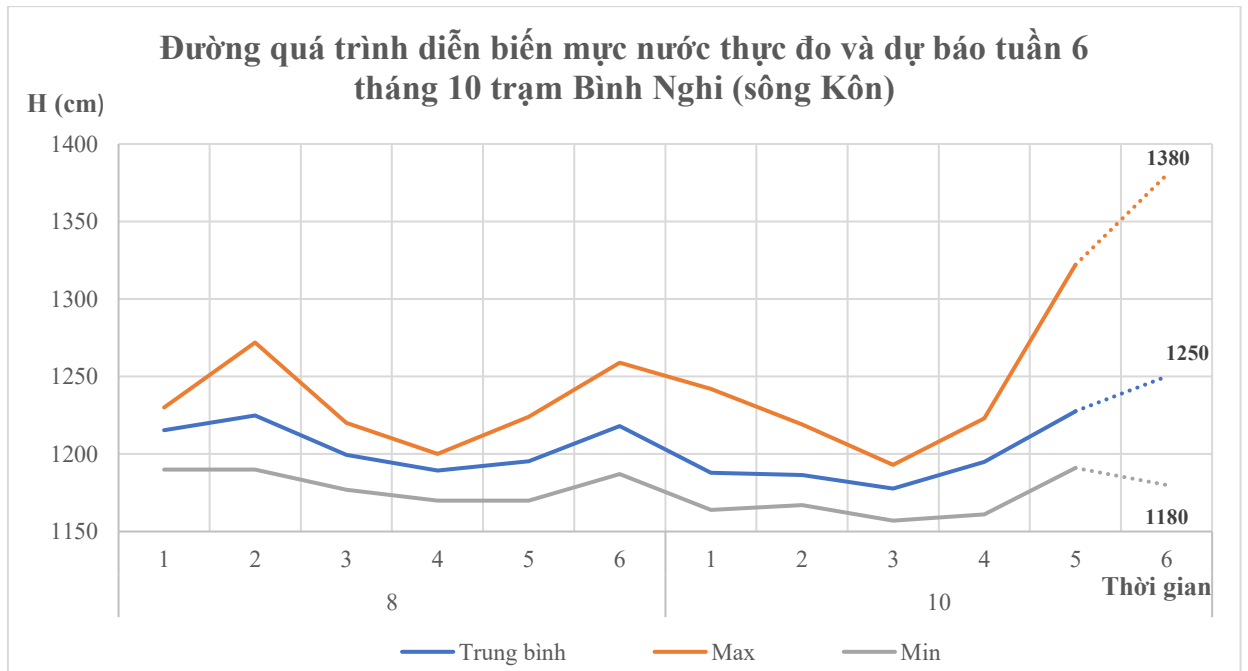
e. Trạm Bồng Sơn



f. Trạm Vĩnh Sơn



g. Trạm Bình Nghi



*h. Trạm Thạnh Hòa*

