

Hà Tĩnh, ngày 21 tháng 10 năm 2025

**BẢN TIN DỰ BÁO, CẢNH BÁO THỦY VĂN THỜI HẠN VỪA
TỈNH HÀ TĨNH**

1. Diễn biến tình hình thủy văn đã qua (từ ngày 16 - 20/10/2025)

Mực nước trên sông Ngàn Sâu, Ngàn Phố tuần qua xuất hiện một đợt dao động từ ngày 18 - 19/10. Sông La, sông Rào Cái và sông Rác chịu ảnh hưởng của thủy triều.

Mực nước trung bình tuần trên các sông Ngàn Sâu, Ngàn Phố ở mức cao hơn so với tuần trước cũng như cao hơn so với năm 2024 từ 27 - 85cm, nhưng thấp hơn TBNN từ 106 - 135cm cùng thời kỳ

Hồ chứa: Dung tích các hồ chứa lớn ở khu vực Hà Tĩnh tính đến ngày 20/10/2025 ở khu vực Hà Tĩnh phổ biến đạt từ 85,0 - 100% (riêng hồ Kẻ Gỗ, Sông Rác, Thượng Sông Trí, Ngàn Trươi, Khe Xai từ 67,9 - 74,3%) so với dung tích thiết kế.

2. Dự báo, cảnh báo (từ ngày 21 - 25/10/2025)

Mực nước trên sông Ngàn Sâu, Ngàn Phố có khả năng xuất hiện một đợt lũ nhỏ. Sông La, sông Rào Cái và sông Rác chịu ảnh hưởng của thủy triều.

Dòng chảy: Lưu lượng dòng chảy tuần này trên các sông Ngàn Sâu, Ngàn Phố khả năng ở mức cao hơn so với tuần trước cũng như cao hơn so với TBNN và năm 2024 cùng thời kỳ.

Khả năng xuất hiện các hiện tượng thủy văn nguy hiểm trong thời hạn dự báo: đề phòng khả năng xuất hiện lũ quét, sạt lở đất và ngập úng cục bộ.

Khả năng tác động đến môi trường, điều kiện sống, cơ sở hạ tầng, các hoạt động kinh tế - xã hội: lũ quét, sạt lở đất và ngập úng có khả năng gây sạt lở hư hại các công trình giao thông, gây thiệt hại về người và tài sản

Số liệu thực đo và dự báo chi tiết ở phần phụ lục

Thời gian ban hành bản tin tiếp theo: 16h00 ngày 26/10/2025

Tin phát lúc: 16h00

Nơi nhận:

- Ban chỉ huy PTDS tỉnh;
- Báo Hà Tĩnh;
- Phòng QLDB&TTDL KTTV;
- Trung tâm TT&DL KTTV;
- Trung tâm Dự báo KTTV Quốc gia;
- Đài KTTV Trung Bộ
- Lưu DB./.

GIÁM ĐỐC



Trần Đức Bá

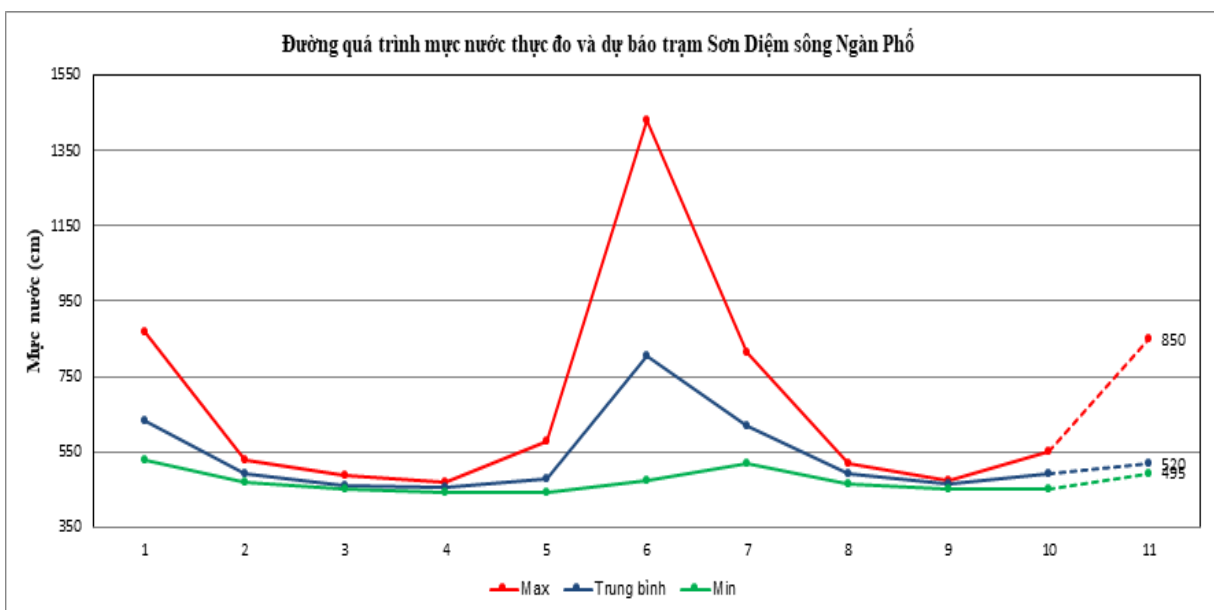
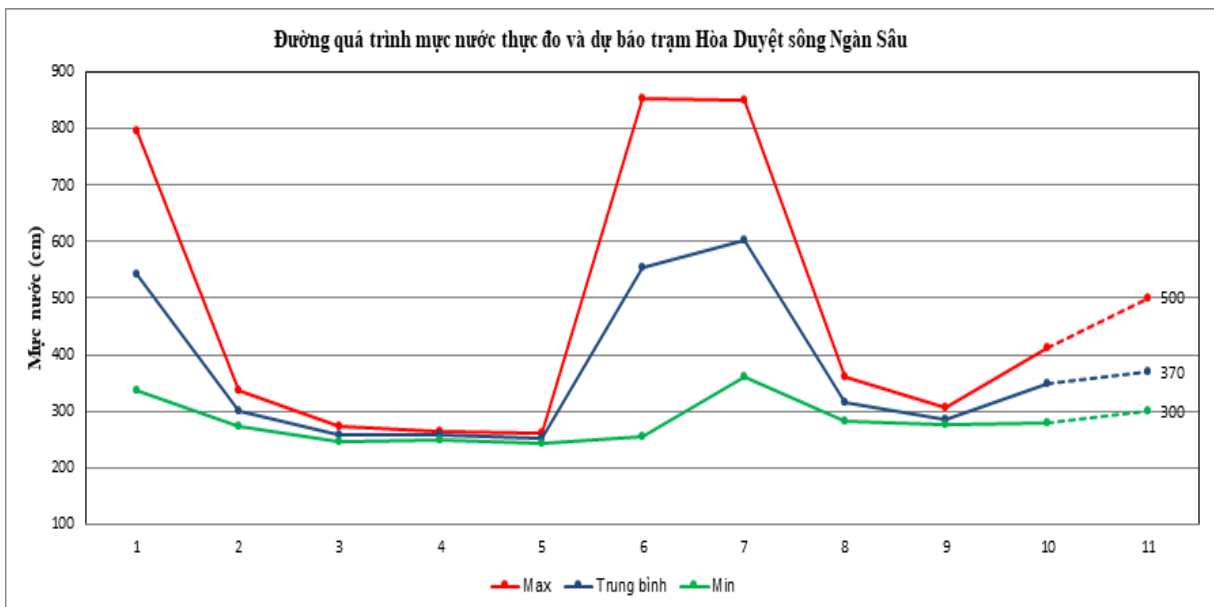
Phụ lục:

Phụ lục 1: Số liệu mực nước thực đo tuần 04 tháng 10 (từ ngày 16 - 20/10/2025) và dự báo tuần 05 tháng 10 (từ ngày 21 - 25/10/2025)

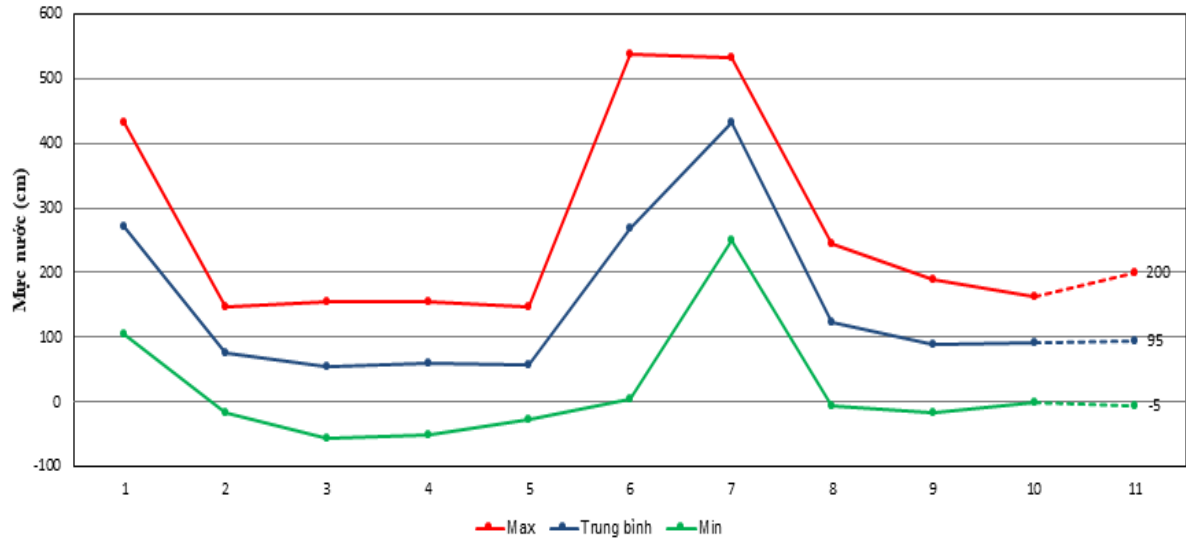
Đơn vị: cm

Sông	Trạm	Thực đo 05 ngày qua			Dự báo 05 ngày tới		
		Trung bình	Cao nhất	Thấp nhất	Trung bình	Cao nhất	Thấp nhất
Ngàn Sâu	Chu Lễ	522	621	415	500	800	450
	Hòa Duyệt	348	412	281	370	500	300
Ngàn Phố	Sơn Diệm	491	550	451	520	850	495
La	Linh Cảm	92	162	-1	95	200	-5
Rào Cái	Thạch Đồng	52	133	-50	60	170	-10
Rác	Cắm Nhượng	30	107	-77	40	130	-25

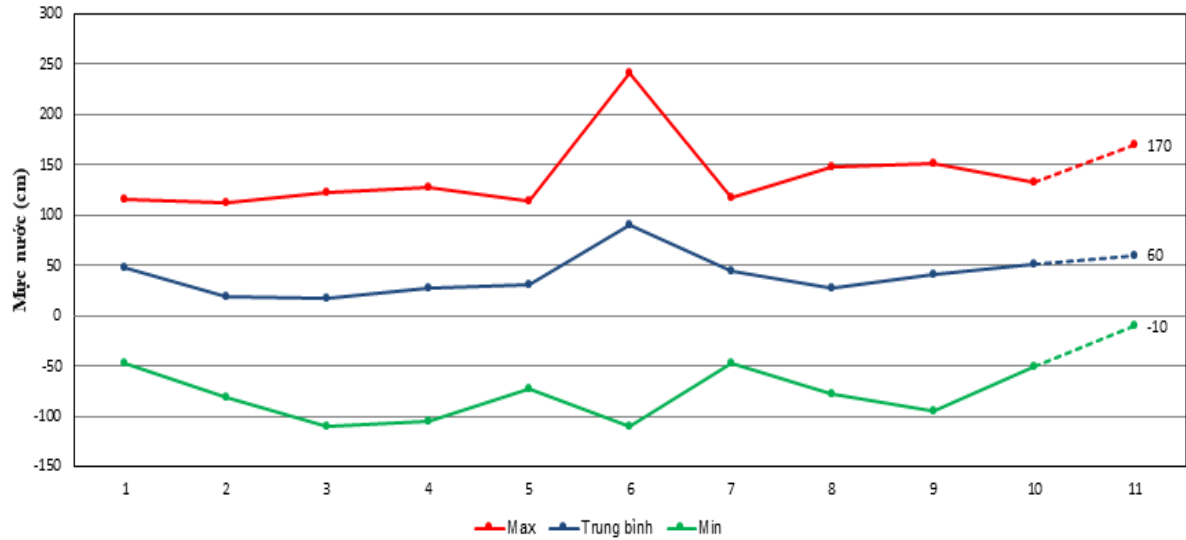
Phụ lục 2: Đường quá trình diễn biến mực nước thực đo và dự báo các trạm



Đường quá trình mực nước thực đo và dự báo trạm Linh Cảm sông La



Đường quá trình mực nước thực đo và dự báo trạm Thạch Đổng sông Rào Cái



Đường quá trình mực nước thực đo và dự báo trạm Cẩm Nhượng sông Rào Cái

