

Khánh Hòa, ngày 26 tháng 10 năm 2025

## TIN CẢNH BÁO LŨ QUÉT, SẠT LỖ ĐẤT, SỤT LÚN ĐẤT DO MƯA LŨ HOẶC DÒNG CHẢY TRÊN KHU VỰC TỈNH KHÁNH HÒA

### 1. Tình hình mưa đã qua

Trong 24 giờ qua (từ 7 giờ ngày 25 đến 7 giờ ngày 26/10), khu vực tỉnh Khánh Hoà có mưa vừa; lượng mưa tại một số trạm như sau: Đại Lãnh mưa 46,2mm; hồ Hoa Sơn mưa 45,2mm; ....

Mô hình độ ẩm đất cho thấy một số khu vực thuộc tỉnh Khánh Hòa đã gần bão hòa đạt trên 80%.

### 2. Cảnh báo mưa trong thời gian tiếp theo

Trong 06 giờ tới: Tổng lượng mưa khu vực phía Bắc tỉnh Khánh Hoà lượng mưa phổ biến 10-30mm, có nơi trên 50mm.

### 3. Cảnh báo nguy cơ:

Trong 06 giờ tới, nguy cơ xảy ra lũ quét trên các sông, suối nhỏ vùng núi; sạt lở đất trên sườn dốc, sụt lún đất tại các xã thuộc tỉnh Khánh Hòa (chi tiết được đính kèm trong phụ lục 1).

**4. Cấp độ rủi ro thiên tai do lũ quét, sạt lở đất, sụt lún đất do mưa lũ hoặc dòng chảy: Cấp 1.**

### 5. Cảnh báo tác động của lũ quét:

Lũ quét, sạt lở đất gây ảnh hưởng xấu đến môi trường, uy hiếp tính mạng của người dân; gây tắc nghẽn giao thông cục bộ; phá hủy công trình dân sinh, kinh tế gây thiệt hại cho các hoạt động sản xuất, kinh tế - xã hội.

*Tin phát lúc: 07h30'*

### Nơi nhận:

- Văn phòng Tỉnh ủy;
- Văn phòng UBND tỉnh;
- BCH PTDS tỉnh Khánh Hòa;
- Báo & Đài PT-TH Khánh Hòa;
- Sở NN & MT Khánh Hòa;
- Phòng QLDB & TTDL KTTV;
- Lãnh đạo Đài KTTV Trung Bộ;
- Lưu Đài tỉnh.

**KT. GIÁM ĐỐC  
PHÓ GIÁM ĐỐC**



**Nguyễn Văn Lý**




## Phụ Lục

### Phụ lục 1: Danh sách các khu vực có nguy cơ xảy ra lũ quét, sạt lở, sạt lún đất trong 06 giờ tới

STT	Xã/Phường	Địa điểm
1	Tây Nha Trang	Các đường tràn, sông suối nhỏ, sườn núi Hòn Sạn, Hòn Nghê, Hòn Thom, Hòn Dung, Hòn Ngang, sườn Đồi 82,
2	Nam Nha Trang	Sườn núi Hòn Xanh, Hồ Rớ, Hòn Thị, đèo Cù Hin, núi Chụt, núi Chín Khúc
3	Nha Trang	Sườn núi Chụt, chân núi Chùa Kỳ Viên
4	Bắc Nha Trang	Đường Phạm Văn Đồng (đoạn gần khu vực Lương Sơn), Đèo Lương Sơn, đường sắt qua đoạn Cát Lợi, Sườn núi Hòn Sạn, Hòn Thom, Hòn Dung, Cô Tiên, Bãi Tiên, sườn Đồi 82, sườn đồi La Sơn
5	Cam Hiệp	Sườn núi Đa Ma
6	Cam Lâm	Các đường tràn, sông suối nhỏ, sườn núi Hòn Trọc, ven đường đại lộ Nguyễn Tất Thành
7	Vạn Ninh	Các đường tràn, sông suối nhỏ
8	Tu Bông	Các đường tràn, sông suối nhỏ
9	Đại Lãnh	Các đường tràn, sông suối nhỏ, sườn Đèo Cả
10	Vạn Thắng	Các đường tràn, sông suối nhỏ
11	Vạn Hưng	Các đường tràn, sông suối nhỏ
12	Ninh Hòa	Các đường tràn, sông suối nhỏ
13	Bắc Ninh Hòa	Các đường tràn, sông suối nhỏ
14	Tây Ninh Hòa	Các đường tràn, sông suối nhỏ, sườn núi Chai Lay, Chai Ma Bai, đèo Phụng Hoàng quốc lộ 26
15	Đông Ninh Hòa	Các đường tràn, sông suối nhỏ, sườn núi Hòn Nhọn, Hòn Răng
16	Nam Ninh Hòa	Các đường tràn, sông suối nhỏ
17	Hòa Trí	Các đường tràn, sông suối nhỏ
18	Diên Khánh	Các đường tràn, sông suối nhỏ
19	Diên Điền	Các đường tràn, sông suối nhỏ
20	Diên Thọ	Các đường tràn, sông suối nhỏ
21	Diên Lạc	Các đường tràn, sông suối nhỏ
22	Suối Hiệp	Các đường tràn, sông suối nhỏ
23	Suối Dầu	Các đường tràn, sông suối nhỏ, sườn núi Hòn Chuông
24	Khánh Vĩnh	Các đường tràn, sông suối nhỏ Đèo Khánh Lê nối Nha Trang - Đà Lạt, quốc lộ 27C
25	Tây Khánh Vĩnh	Các đường tràn, sông suối nhỏ Vách núi Hòn Giao đèo Khánh Lê, sườn núi Cây Sáo chân đèo Khánh Lê
26	Nam Khánh Vĩnh	Các đường tràn, sông suối nhỏ, vách núi Hòn Giao, Đèo Khánh Lê Sườn núi Trà Liên, sườn núi Ông Vua, Ta Len
27	Tây Khánh Sơn	Các đường tràn, sông suối nhỏ
28	Bác Ái Tây	Các đường tràn, sông suối nhỏ, Tuyến đường Phước Hoà – Phước Bình, các sông suối nhỏ

## Phụ lục 2: Bản đồ nguy cơ lũ quét, sạt lở đất đá trên khu vực tỉnh Khánh Hòa



 Nguy cơ trung bình  Nguy cơ cao  Nguy cơ rất cao

Chi tiết tại đường link: <http://luquetsatlo.nchmf.gov.vn>