

**BẢN TIN DỰ BÁO, CẢNH BÁO THỦY VĂN THỜI HẠN NGẮN
TỈNH KHÁNH HÒA**

1. Diễn biến tình hình thủy văn đã qua

Trong 24 giờ qua, trên các sông tỉnh Khánh Hòa mực nước ít biến đổi đến dao động nhỏ; tại trạm thủy văn Đồng Trăng, Ninh Hoà, Tân Mỹ ít biến đổi, tại Phan Rang có dao động nhỏ.

2. Dự báo, cảnh báo

Trong 24 giờ tới, mực nước trên sông suối trong tỉnh Khánh Hòa tại các trạm thủy văn ít biến đổi đến dao động nhỏ.

Khả năng xuất hiện các hiện tượng thủy văn nguy hiểm: Lũ quét, sạt lở đất.

Khả năng tác động đến môi trường, điều kiện sống, cơ sở hạ tầng, các hoạt động kinh tế - xã hội: Lũ quét, sạt lở đất gây ảnh hưởng xấu đến môi trường, uy hiếp tính mạng của người dân; gây tắc nghẽn giao thông cục bộ; phá hủy công trình dân sinh, kinh tế gây thiệt hại cho các hoạt động sản xuất, kinh tế - xã hội.

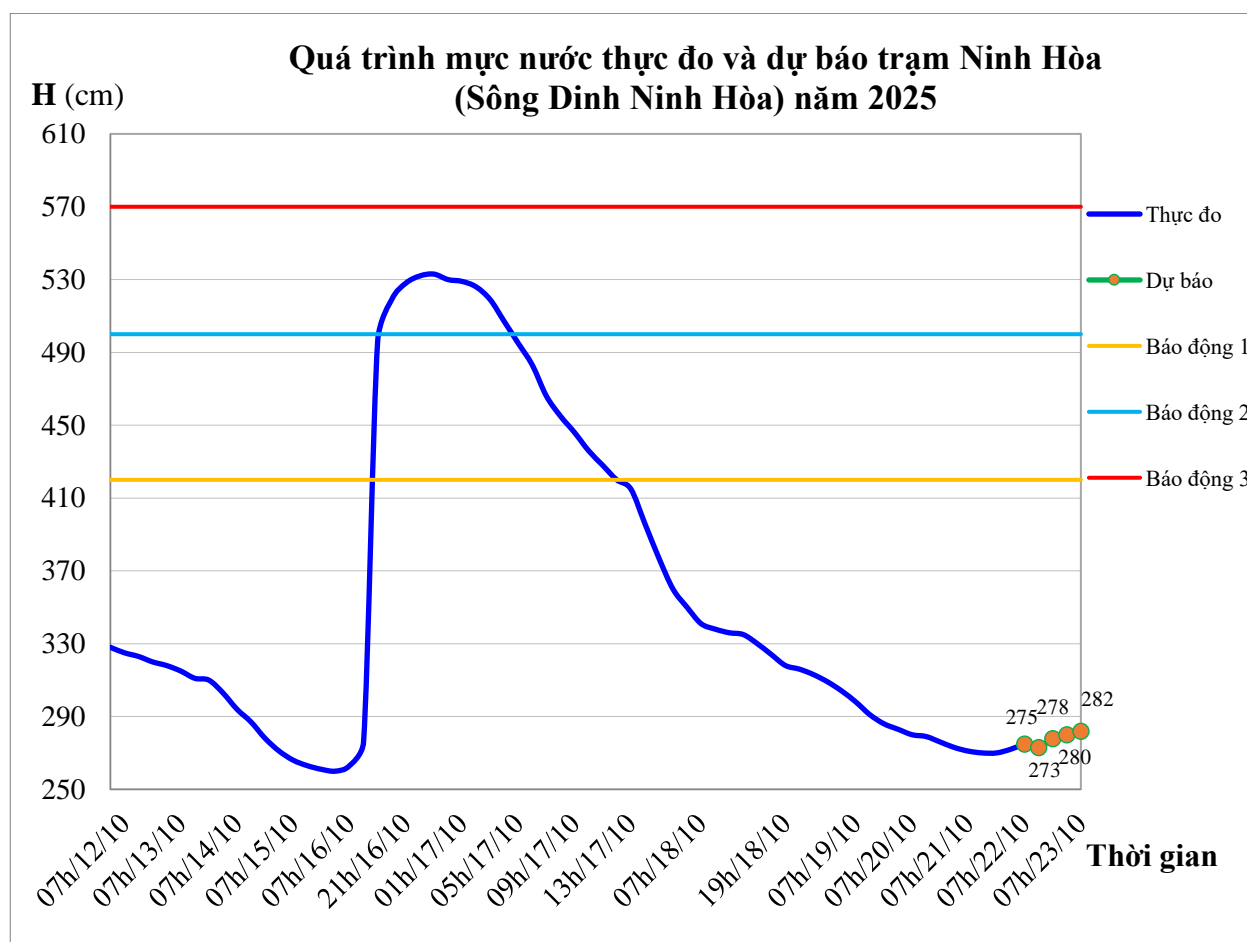
Thời gian ban hành bản tin tiếp theo: 11h30 ngày 23/10

Tin phát lúc: 11h30

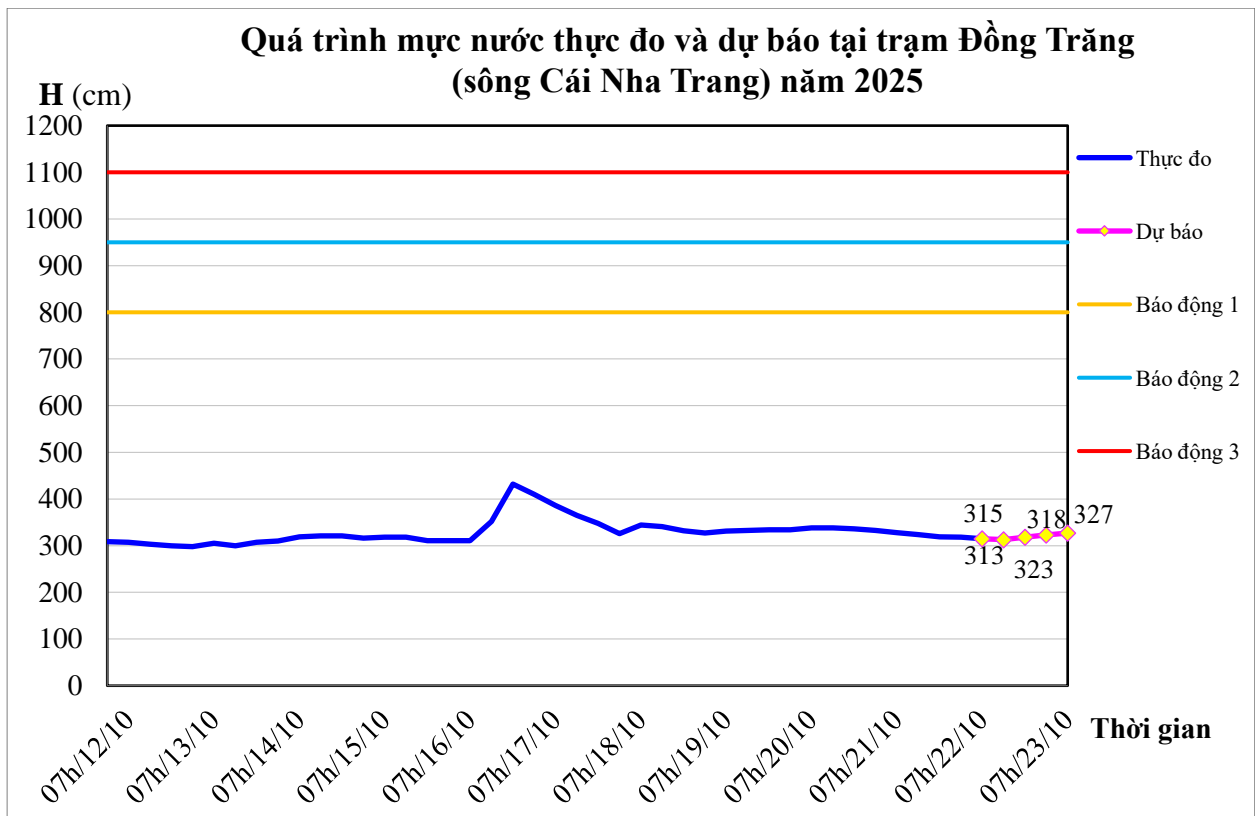
Phụ lục

Bảng : Mức nước, lưu lượng thực đo và dự báo các trạm

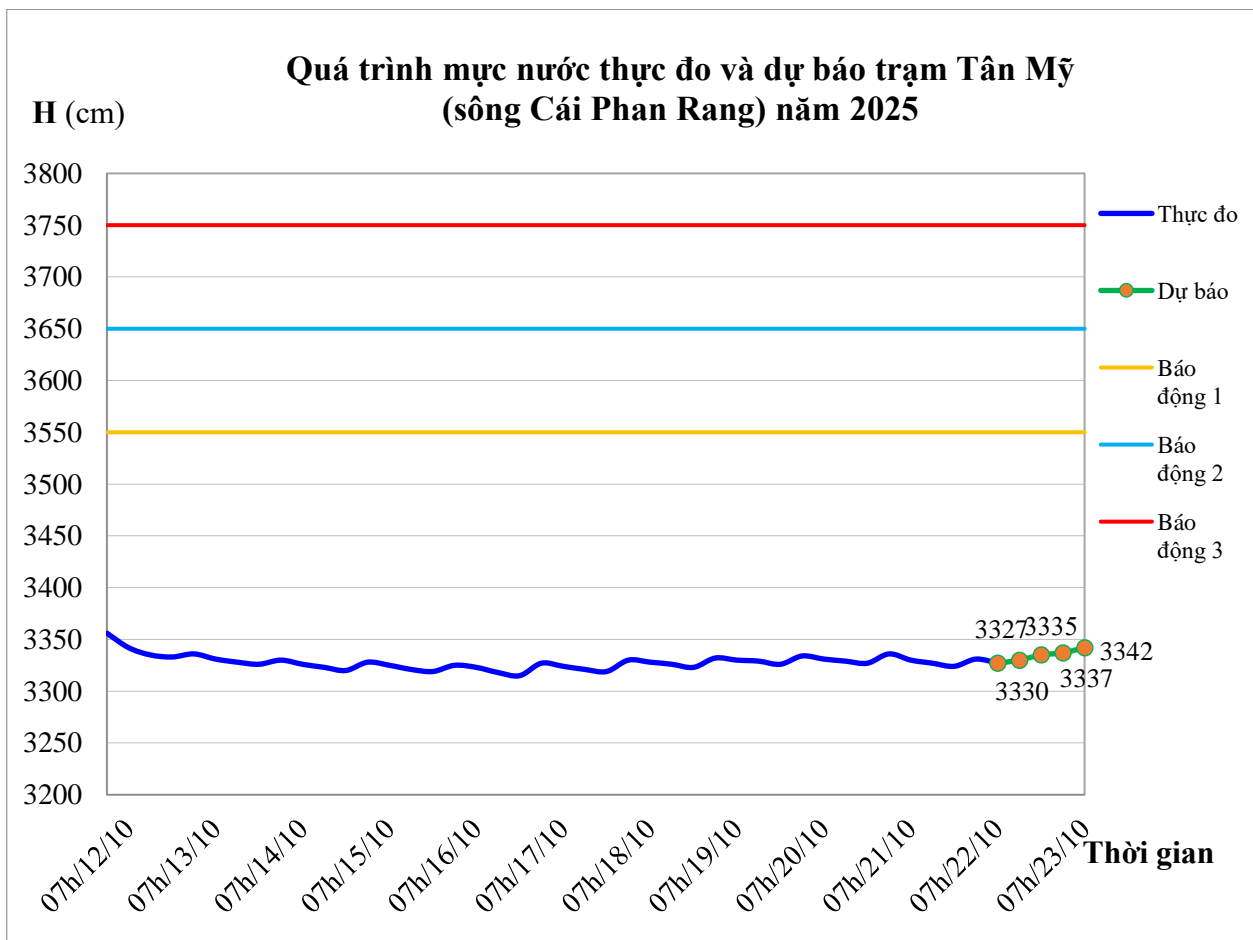
Sông	Yếu tố	Trạm	Thực đo	Dự báo				
			07h/22/10	13h/22/10	19h/22/10	01h/23/10	07h/23/10	
Sông Dinh Ninh Hòa	H (cm)	Ninh Hòa	275	273	278	280	282	
Cái Nha Trang	H (cm)	Đồng Trăng	315	313	318	323	327	
	Q (m ³ /s)	Đồng Trăng	91.4	89.4	94.5	99.7	104	
	H (cm)	Diên Phú	220	219	223	225	228	
Cái Phan Rang	H (cm)	Tân Mỹ	3327	3330	3335	3337	3342	
	H (cm)	Phan Rang	-10	42	45	49	2	



Hình 1: Quá trình mực nước thực đo và dự báo trạm thủy văn Ninh Hòa



Hình 2: Quá trình mực nước thực đo và dự báo trạm thủy văn Đồng Trăng



Hình 3: Quá trình mực nước thực đo và dự báo trạm thủy văn Tân Mỹ