

**BẢN TIN DỰ BÁO, CẢNH BÁO THỦY VĂN THỜI HẠN NGẮN
TỈNH KHÁNH HÒA**

1. Diễn biến tình hình thủy văn đã qua

Trong 24 giờ qua, trên các sông tỉnh Khánh Hòa mực nước ít biến đổi đến dao động nhỏ; tại trạm thủy văn Đồng Trăng, Ninh Hoà, Tân Mỹ ít biến đổi, tại Phan Rang có dao động nhỏ.

2. Dự báo, cảnh báo

Trong 24 giờ tới, mực nước trên các sông suối trong tỉnh Khánh Hòa có dao động nhỏ và có khả năng xuất hiện lũ nhỏ dưới mức báo động 1.

Khả năng xuất hiện các hiện tượng thủy văn nguy hiểm: Lũ, lũ quét, sạt lở đất.

Khả năng tác động đến môi trường, điều kiện sống, cơ sở hạ tầng, các hoạt động kinh tế - xã hội: Lũ quét, sạt lở đất gây ảnh hưởng xấu đến môi trường, uy hiếp tính mạng của người dân; gây tắc nghẽn giao thông cục bộ; phá hủy công trình dân sinh, kinh tế gây thiệt hại cho các hoạt động sản xuất, kinh tế - xã hội.

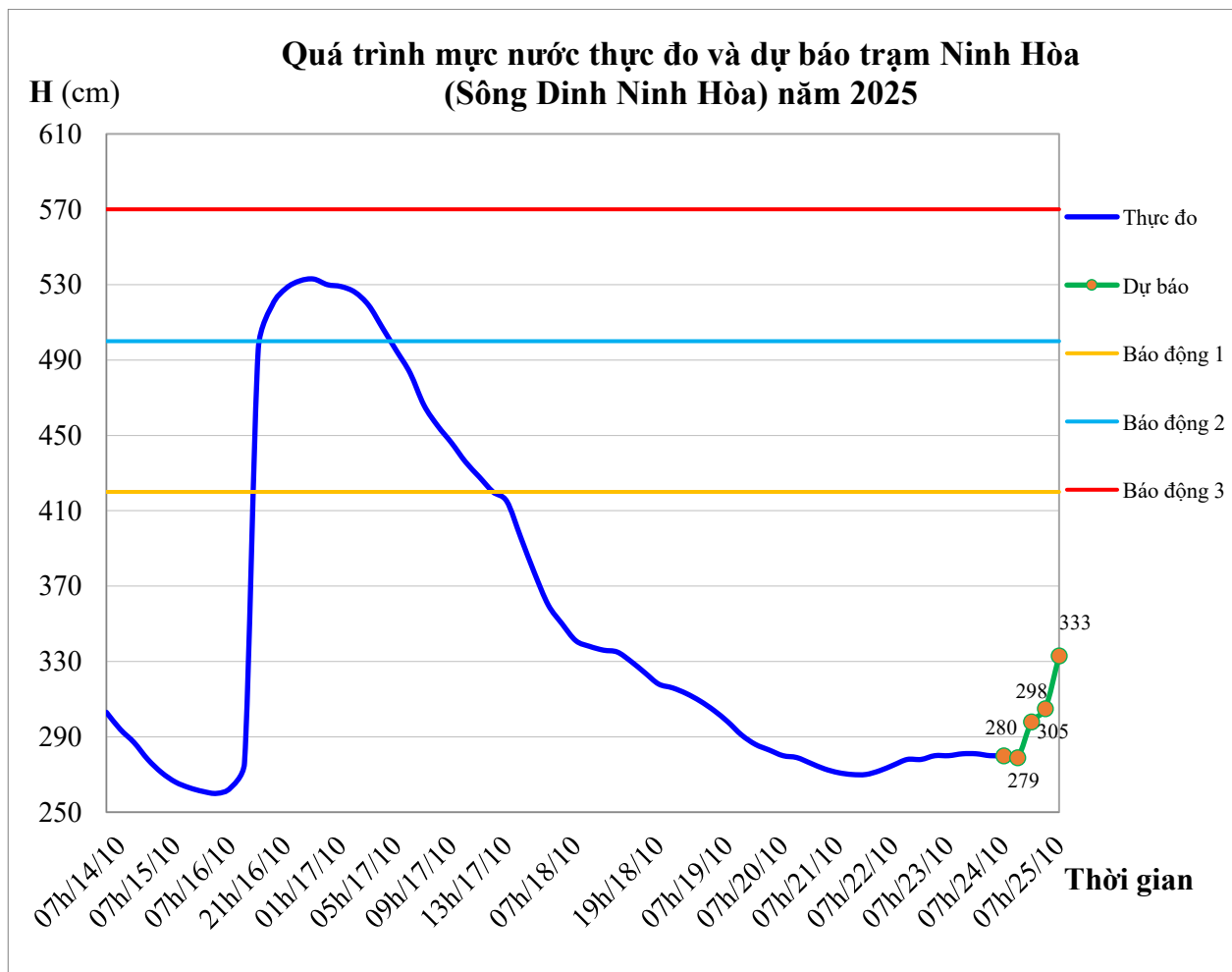
Thời gian ban hành bản tin tiếp theo: 11h30 ngày 25/10

Tin phát lúc: 11h30

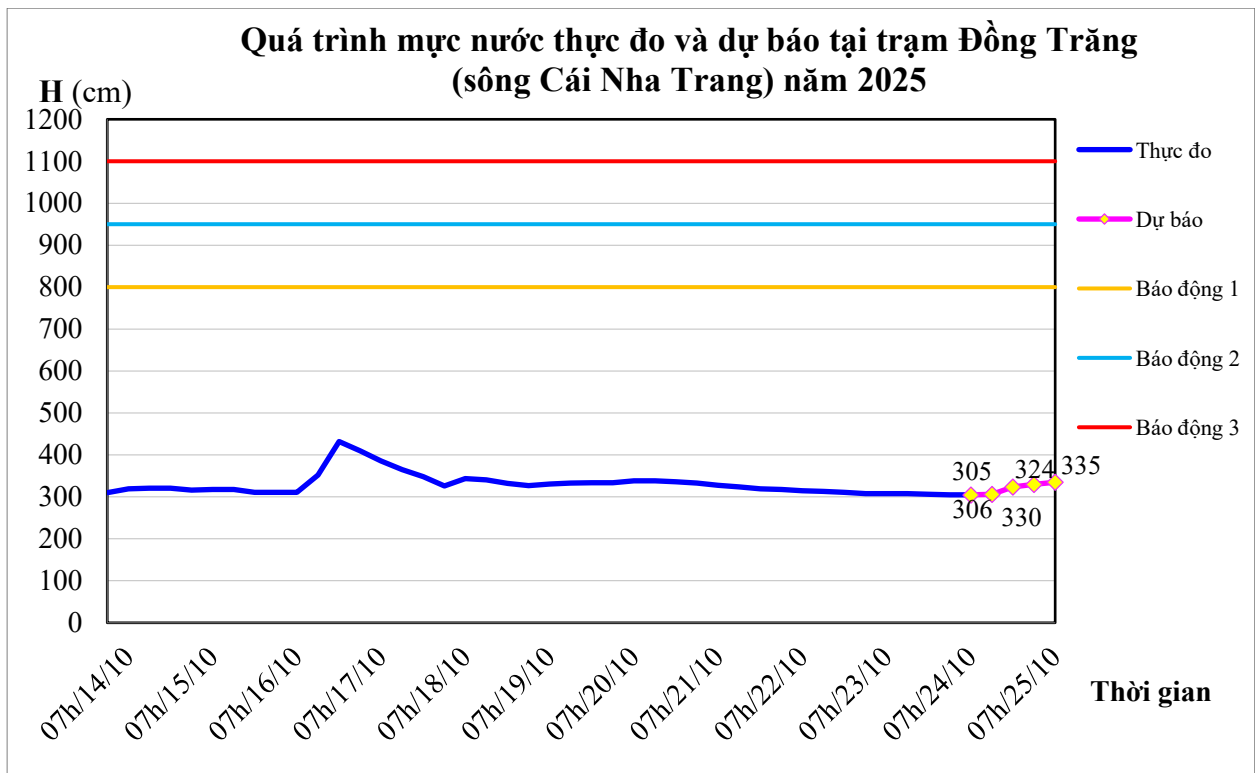
Phụ lục

Bảng : Mức nước, lưu lượng thực đo và dự báo các trạm

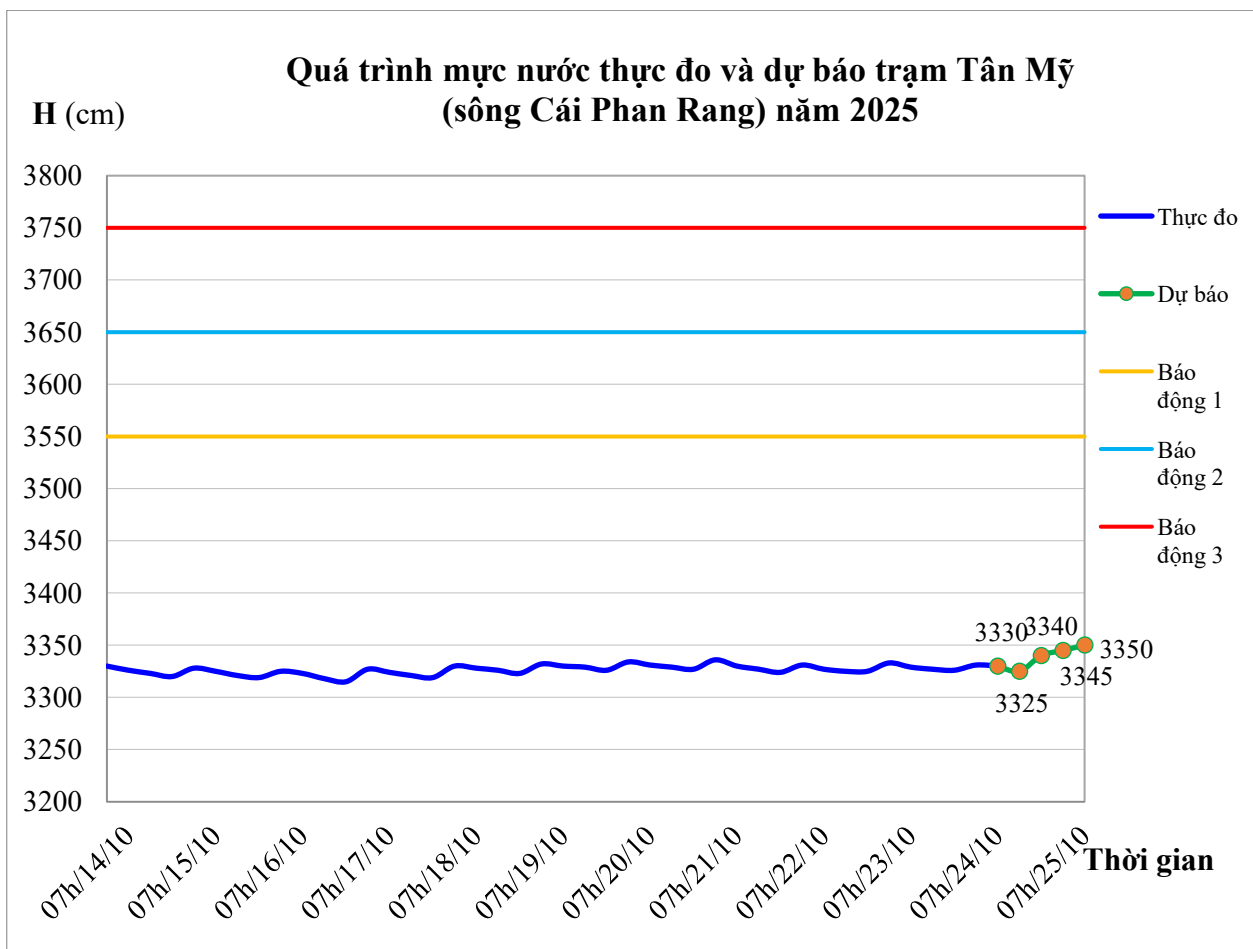
Sông	Yếu tố	Trạm	Thực đo	Dự báo				
			07h/24/10	13h/24/10	19h/24/10	01h/25/10	07h/25/10	
Sông Dinh Ninh Hòa	H (cm)	Ninh Hòa	280	279	298	305	333	
Cái Nha Trang	H (cm)	Đồng Trăng	305	306	324	330	335	
	Q (m ³ /s)	Đồng Trăng	81.3	82.3	101	107	113	
	H (cm)	Diên Phú	211	211	228	230	239	
Cái Phan Rang	H (cm)	Tân Mỹ	3330	3325	3340	3345	3350	
	H (cm)	Phan Rang	53	48	60	45	-10	



Hình 1: Quá trình mực nước thực đo và dự báo trạm thủy văn Ninh Hòa



Hình 2: Quá trình mực nước thực đo và dự báo trạm thủy văn Đồng Trăng



Hình 3: Quá trình mực nước thực đo và dự báo trạm thủy văn Tân Mỹ