

**BẢN TIN DỰ BÁO, CẢNH BÁO THỦY VĂN THỜI HẠN NGẮN  
TỈNH KHÁNH HÒA**

**1. Diễn biến tình hình thủy văn đã qua**

Trong 24 giờ qua, trên sông Dinh Ninh Hòa và sông Cái Phan Rang xuất hiện lũ ở trên dưới mức báo động 1, trên sông Cái Nha Trang mực nước có dao động đến xuất hiện lũ nhỏ; tại trạm thủy văn Ninh Hòa, Tân Mỹ xuất hiện lũ ở trên mức báo động 1, trạm Diên Phú và Phan Rang xuất hiện lũ nhỏ, trạm Đồng Trăng mực nước có dao động.

**2. Dự báo, cảnh báo**

Trong 24 giờ tới, trên các sông tỉnh Khánh Hòa mực nước có dao động và có khả năng xuất hiện lũ ở mức báo động 1-2; riêng trên sông Cái Nha Trang lũ ở dưới mức báo động 1.

Khả năng xuất hiện các hiện tượng thủy văn nguy hiểm: Lũ, lũ quét, sạt lở đất.

Khả năng tác động đến môi trường, điều kiện sống, cơ sở hạ tầng, các hoạt động kinh tế - xã hội: Lũ quét, sạt lở đất gây ảnh hưởng xấu đến môi trường, uy hiếp tính mạng của người dân; gây tắc nghẽn giao thông cục bộ; phá hủy công trình dân sinh, kinh tế gây thiệt hại cho các hoạt động sản xuất, kinh tế - xã hội.

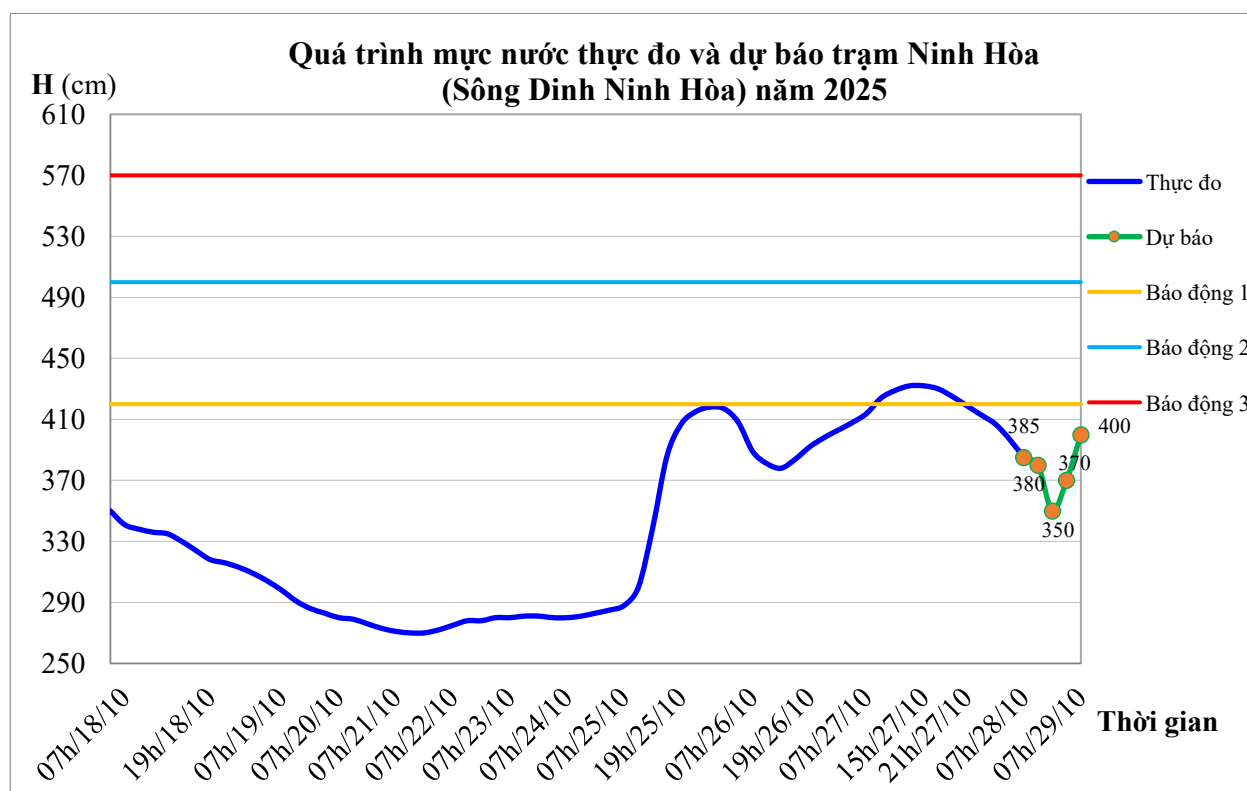
*Thời gian ban hành bản tin tiếp theo: 11h30 ngày 29/10*

*Tin phát lúc: 11h30*

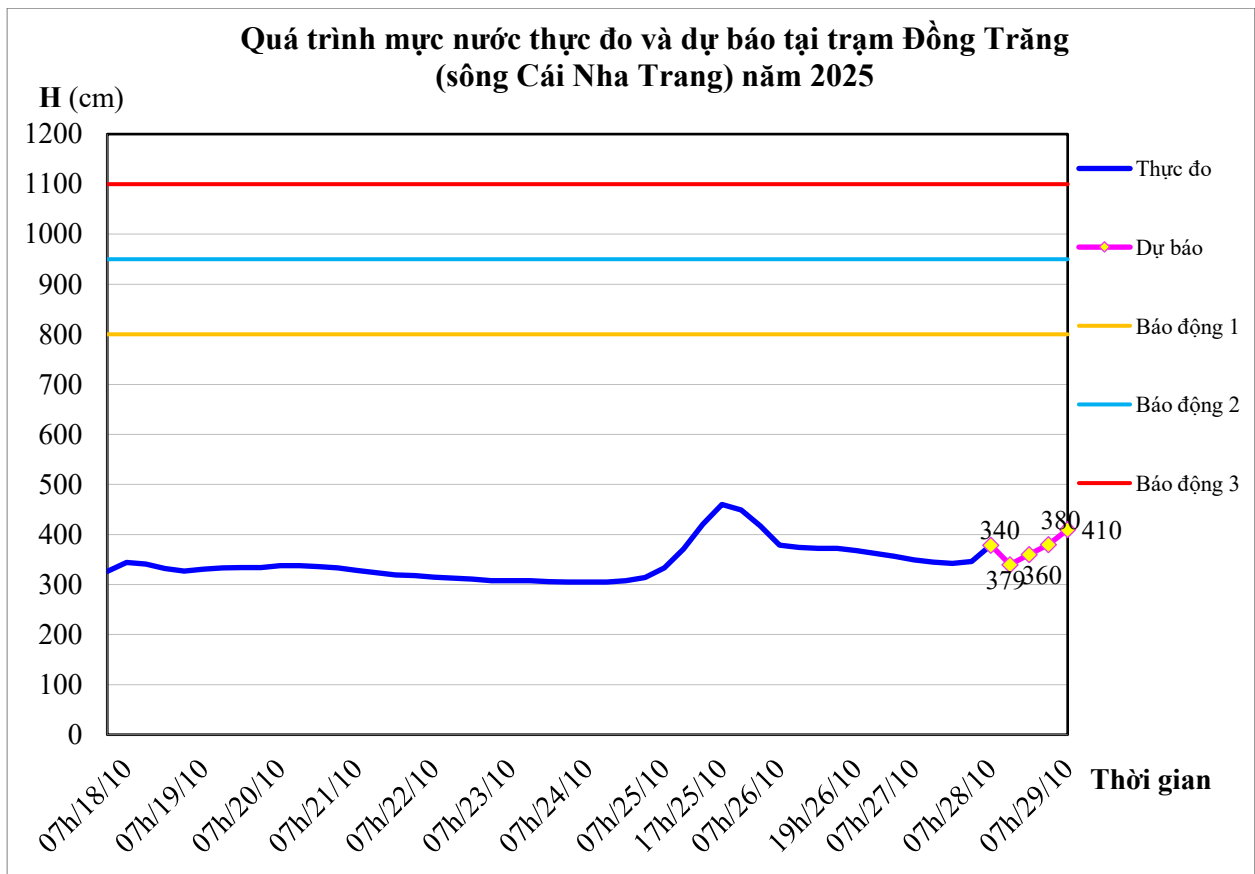
## Phụ lục

**Bảng : Mức nước, lưu lượng thực đo và dự báo các trạm**

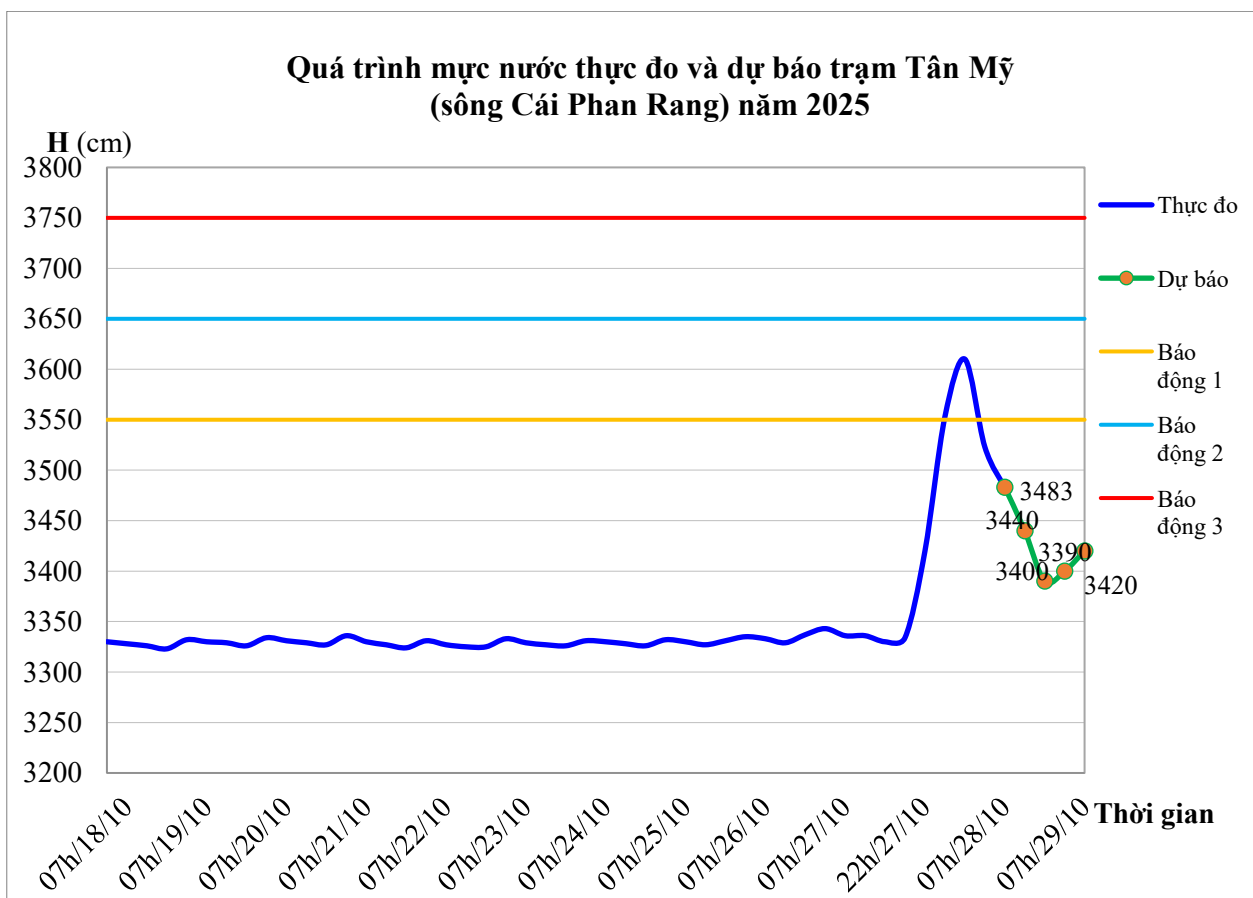
Sông	Yếu tố	Trạm	Thực đo	Dự báo				
			07h/28/10	13h/28/10	19h/28/10	01h/29/10	07h/29/10	
Sông Dinh Ninh Hòa	H (cm)	Ninh Hòa	385	380	350	370	400	
Cái Nha Trang	H (cm)	Đồng Trăng	379	340	360	380	410	
	Q (m <sup>3</sup> /s)	Đồng Trăng	167	119	143	168	209	
	H (cm)	Diên Phú	318	290	260	280	300	
Cái Phan Rang	H (cm)	Tân Mỹ	3483	3440	3390	3400	3420	
	H (cm)	Phan Rang	62	10	75	100	42	



**Hình 1: Quá trình mực nước thực đo và dự báo trạm thủy văn Ninh Hòa**



**Hình 2:** Quá trình mực nước thực đo và dự báo trạm thủy văn Đồng Trăng



**Hình 3:** Quá trình mực nước thực đo và dự báo trạm thủy văn Tân Mỹ