ĐÀI KHÍ TƯỢNG THỦY VĂN TRUNG BỘ
ĐÀI KHÍ TƯỢNG THỦY VĂN TỈNH GIA LAI

Số: KH1T-11/16h00/GLAI

CỘNG HOÀ XÃ HỘI CHỦ NGHĨA VIỆT NAM
Độc lập - Tự do - Hạnh phúc

Gia Lai, ngày 01 tháng 11 năm 2025

BẢN TIN DỰ BÁO KHÍ HẬU THỜI HẠN THÁNG TỈNH GIA LAI
(Tháng 11/2025)

1. Phân tích, đánh giá thời tiết, khí hậu nổi bật tháng 10/2025

1.1 Thời tiết nguy hiểm

+ *Bão và áp thấp nhiệt đới (ATNĐ):* Trong tháng 10 trên Biển Đông xuất hiện 02 cơn bão và 01 áp thấp nhiệt đới (ATNĐ). Cụ thể như sau:

- Bão số 11 (MATMO): Chiều ngày 03/10, bão MATMO đi vào vùng biển phía Đông của khu vực Bắc Biển Đông, bão di chuyển chủ yếu theo hướng Tây Tây Bắc. Sáng sớm ngày 06/10, bão đi vào đất liền khu vực Phòng Thành của tỉnh Quảng Tây (Trung Quốc), sau đó bão đi sâu vào đất liền và suy yếu thành áp thấp nhiệt đới, đến trưa cùng ngày suy yếu thành một vùng áp thấp trên khu vực biên giới Lạng Sơn (Việt Nam) và Trung Quốc

- Bão số 12 (FENGSHEN): Trưa 17/10, một áp thấp nhiệt đới hình thành và nhanh chóng mạnh lên trên vùng biển phía Đông miền Trung Phi-líp-pin. Đến chiều 18/10, mạnh lên thành bão có tên quốc tế là FENGSHEN0. Chiều 19/10, bão đi vào khu vực Bắc Biển Đông và trở thành cơn bão số 12, bão chủ yếu di chuyển theo hướng Tây Bắc đến khoảng ngày 21/10 di chuyển theo hướng Tây Nam. Tối ngày 22/10, sau khi đi vào vùng biển Quảng Trị-Quảng Ngãi bão số 12 đã suy yếu thành áp thấp nhiệt đới đến sáng sớm ngày 23/10, sau khi đi vào vùng biển ven bờ khu vực Tp. Huế-Đà Nẵng, áp thấp nhiệt đới đã suy yếu thành một vùng áp thấp và tiếp tục di chuyển chủ yếu theo hướng Tây Nam và tan dần.

- ATNĐ ngày 23/10: Trưa ngày 23/10, ATNĐ trên vùng biển Đài Loan (Trung Quốc) đã đi vào vùng biển phía Đông khu vực Bắc Biển Đông, ATNĐ di chuyển chủ yếu theo hướng Tây Nam. Đêm ngày 23/10 ATNĐ đã suy yếu thành một vùng áp thấp trên vùng biển phía Đông khu vực Bắc Biển Đông và tan dần.

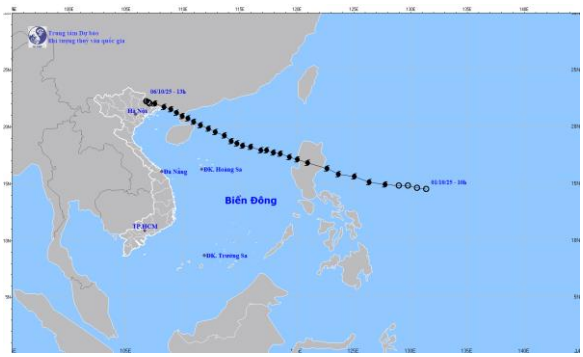

a)

b)

(c)

Hình 1: (a) Quỹ đạo của cơn bão số 11 (MATMO); (b) Quỹ đạo của cơn bão số 12 (FENGSHEN); (c) Quỹ đạo của cơn ATNĐ ngày 23/10

+ Dông, lốc, sét, gió giật mạnh và mưa lớn cục bộ: Mưa dông vẫn xuất hiện nhiều trên khu vực.

+ *Mưa diện rộng:* Khu vực tỉnh Gia Lai xảy ra nhiều ngày có mưa rào và dông. Trong đó, ngày 16 và 20/10 khu vực phía Đông tỉnh đã có mưa vừa, mưa to, có nơi mưa rất to với lượng mưa phổ biến từ 30-70mm/24h, có nơi trên 100mm/24h. Riêng thời kỳ ngày 24-29/10 khu vực phía Đông tỉnh đã có 01 đợt mưa lớn diện rộng với tổng lượng mưa phổ biến từ 200-400mm, có nơi trên 500mm.

1.2 Tình hình nhiệt độ

Nhiệt độ trung bình tháng 10/2025 tại khu vực tỉnh Gia Lai phổ biến cao hơn so với trung bình nhiều năm (TBNN) từ 0,6 đến 1,2^{o}C.

1.3 Tình hình mưa

Tổng lượng mưa (TLM) tháng 10/2025 khu vực tỉnh Gia Lai phổ biến thấp hơn so với TBNN từ 2 đến 32%, một số nơi cao hơn TBNN như: Yaly cao hơn 21%; Ayunpa cao hơn 61%.

Bảng nhiệt độ, lượng mưa tháng 10/2025

Trạm	Tháng 10/2025		TBNN		So với TBNN	
	Ttb (^{o}C)	R (mm)	Ttb (^{o}C)	R (mm)	Ttb (^{o}C)	R (%)
Quy Nhơn	28.0	356.9	27.1	521.7	0.9	-32
An Nhơn	27.2	370.8	26.2	502.3	0.9	-26
Hoài Nhơn	26.9	553.8	26.0	562.8	0.9	-2
Yaly	24.5	198.1	23.3	163.6	1.2	21
Pleiku	23.0	168.3	22.2	211.0	0.8	-20
An Khê	24.7	326.4	23.5	338.5	1.2	-4
Ayunpa	26.3	321.0	25.7	199.7	0.6	61

2. Dự báo xu thế khí hậu tháng 11/2025

2.1 Xu thế nền nhiệt độ

Nhiệt độ trung bình phổ biến xấp xỉ và cao hơn so với TBNN cùng thời kỳ từ 0,5 đến 1,0^{0}C.

2.2 Xu thế lượng mưa

Tổng lượng mưa tháng 11/2025 khu vực phía Tây tỉnh phổ biến xấp xỉ so với TBNN cùng thời kỳ; khu vực phía Đông tỉnh phổ biến xấp xỉ và cao hơn so với TBNN cùng thời kỳ từ 20 - 40%;

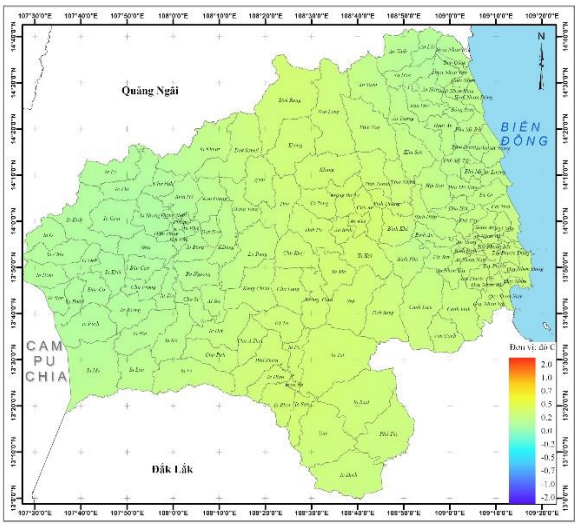

Hình 1: Bản đồ dự báo chuẩn sai nhiệt độ trung bình tháng 11/2025

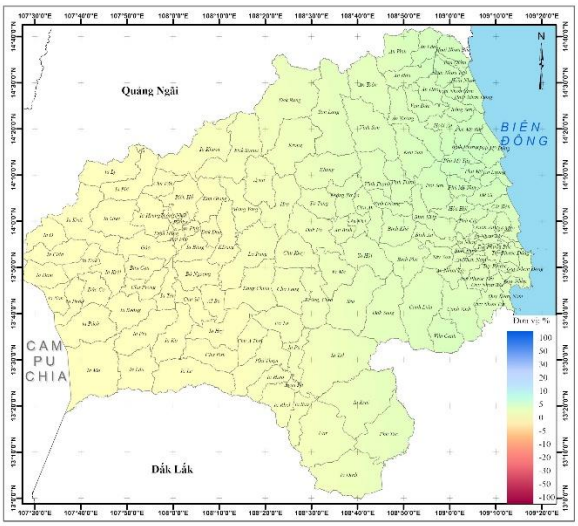

Hình 2: Bản đồ dự báo tỷ chuẩn lượng mưa tháng 11/2025

- Cảnh báo khả năng xuất hiện các hiện tượng thời tiết nguy hiểm:

+ Bão và áp thấp nhiệt đới (ATNĐ): Trong tháng 11/2025, trên khu vực Biển Đông có khả năng xuất hiện từ 02 -03 cơn bão/ATNĐ và có khả năng ảnh hưởng đến đất liền Việt Nam từ 01 - 02 cơn (TBNN: Trên Biển Đông là 1,5 cơn, đổ bộ vào đất liền Việt Nam là 0,9 cơn), khu vực tỉnh Gia Lai có khả năng chịu ảnh hưởng trực tiếp hoặc gián tiếp của 01 cơn bão/ATNĐ.

+ Không khí lạnh: Trong thời kỳ dự báo, KKL tiếp tục có xu hướng gia tăng về tần suất và cường độ.

+ Mưa diện rộng: Trong tháng có khả năng xuất hiện 2-3 đợt mưa lớn diện rộng tập trung chủ yếu ở khu vực phía Đông tỉnh.

+ Các hiện tượng thời tiết nguy hiểm như dông, lốc, sét vẫn có khả năng xuất hiện.

- Khả năng tác động đến môi trường, điều kiện sống, cơ sở hạ tầng, các hoạt động kinh tế-xã hội:

+ Bão, ATNĐ và KKL gây ra gió mạnh, sóng lớn trên biển và ảnh hưởng đến các hoạt động của tàu thuyền. Đặc biệt, đề phòng mưa lớn có thể gây ra lũ lụt, ngập úng ở các vùng trũng và sạt lở đất ở vùng núi. Các hiện tượng mưa lớn và dông, lốc, sét có thể ảnh hưởng tiêu cực đến các hoạt động sản xuất và sức khỏe cộng đồng.

Trong bối cảnh biến đổi khí hậu, thời tiết ngày càng diễn biến phức tạp với nhiều hình thái nguy hiểm, cực đoan như mưa lớn trong thời gian ngắn, lũ quét, sạt lở đất… Do đó, đề nghị các cấp chính quyền và người dân thường xuyên cập nhật thông tin dự báo, cảnh báo khí tượng thủy văn, để kịp thời điều chỉnh các kế hoạch sản xuất, phương án ứng phó phù hợp, đặc biệt là phương án vận hành hồ chứa, bảo đảm an toàn công trình và vùng hạ du, cùng với đảm bảo an toàn cho các hoạt động sản xuất và dân sinh.

3. Dự báo nhiệt độ, lượng mưa thời đoạn 10 ngày tháng 11/2025

Khu vực	10 ngày đầu		10 ngày giữa		Những ngày cuối		Cả tháng	
	Ttb (°C)	R (mm)	Ttb (°C)	R (mm)	Ttb (°C)	R (mm)	Ttb (°C)	R (mm)
Quy Nhơn	26.0-27.0	200-300	25.5-26.5	150-250	25.0-26.0	100-200	25.0-26.0	400-600
An Nhơn	25.0-26.0	200-300	25.0-26.0	150-250	24.0-25.0	100-200	25.0-26.0	400-600
Hoài Nhơn	25.0-26.0	200-300	24.5-25.5	150-250	24.0-25.0	150-250	24.5-25.5	450-650
Yaly	22.0-23.0	20-40	22.0-23.0	10-30	22.0-23.0	5-10	22.0-23.0	40-80
Pleiku	21.0-22.0	25-45	21.0-22.0	15-35	20.5-21.5	10-20	21.0-22.0	50-100
An Khê	22.0-23.0	150-200	22.0-23.0	70-120	21.0-22.0	50-100	22.0-23.0	270-420
Ayunpa	24.0-25.0	50-100	24.0-25.0	30-60	23.5-24.5	20-40	24.0-25.0	100-200

Ghi chú:

- Ttb là giá trị nhiệt độ trung bình (đơn vị độ C);
- R là giá trị tổng lượng mưa (đơn vị milimét);
- Chuẩn sai là giá trị nhiệt độ/lượng mưa chênh lệch so với TBNN (độ C/milimét);
- Tỷ chuẩn là giá trị tổng lượng mưa chênh lệch so với TBNN (phần trăm).

Thời gian ban hành bản tin tiếp theo: 16h00 ngày 01/12/2025
Tin phát lúc: 16h00 ngày 01/11/2025.

Nơi nhận:

- PCTT-TKCN&PTDS tỉnh;
- PCTT-TKCN&PTDS cấp xã, phường;
- Báo Gia Lai;
- Phòng QLDB và TT, DL KTTV;
- Trung tâm Dự báo KTTV Quốc gia;
- Đài KTTV Trung Bộ;
- Lưu Đài tỉnh.

GIÁM ĐỐC

CỤC KHÍ TƯỢNG THỦY VĂN
ĐÀI KHÍ TƯỢNG THỦY VĂN TỈNH GIA LAI
ĐÀI KHÍ TƯỢNG THỦY VĂN TRUNG BỘ

Nguyễn Đăng Hùng