

Gia Lai, ngày 01 tháng 11 năm 2025

BẢN TIN DỰ BÁO, CẢNH BÁO THỦY VĂN THỜI HẠN VỪA TỈNH GIA LAI

1. Diễn biến tình hình thủy văn đã qua

Mức nước trên các sông suối của tỉnh Gia Lai từ ngày 26 – 31/10/2025

Trên lưu vực sông Ba xuất hiện một đợt lũ với biên độ từ 2.00 – 2.60 mét, đỉnh lũ ở dưới mức báo động 1.

Trên sông Ba tại trạm An Khê đỉnh lũ đạt 404.28 mét (lúc 9 giờ ngày 28/10/2025), tại trạm Ayun Pa đỉnh lũ là 152.36 mét (lúc 19 giờ ngày 27/10/2025).

Trên sông Ayun tại trạm PMơ Rê đỉnh lũ là 673.55 mét (lúc 9 giờ ngày 28/10/2025).

Trên sông An Lão và sông Kôn xuất hiện một đợt lũ với biên độ 1.00- 2.00 mét.

Trên sông An Lão tại trạm An Hòa là 22.78 mét (lúc 11 giờ ngày 27/10/2025), dưới báo động 2 là 0.22 mét.

Trên sông Kôn tại trạm Vĩnh Sơn đỉnh lũ là 71.98 mét (lúc 12 giờ ngày 29/10/2025), dưới báo động 2 là 0.52 mét; tại trạm Thạnh Hòa đỉnh lũ là 6.42 mét (lúc 7 giờ ngày 30/10/2025), trên báo động 1 là 0.42 mét.

Trên sông Lại Giang và hạ lưu sông Kôn (tại trạm Bình Nghi) mực nước phổ biến có dao động với biên độ 0.50 – 1.00 mét.

2. Dự báo, cảnh báo

Mức nước trên các sông suối từ ngày 01 – 05/11/2025: Trên lưu vực sông Ba: Phổ biến dao động với biên độ từ 0.50 – 1.00 mét. Trên một số sông, suối nhỏ có khả năng có lũ với biên độ từ 1.50 – 2.50 mét. Sông An Lão, sông Lại Giang và sông Kôn tiếp tục duy trì ở mức cao, khả năng xuất hiện 1 đợt lũ, đỉnh lũ ở mức báo động 1- 2, có nơi trên báo động 2.

Cảnh báo các hiện tượng thủy văn nguy hiểm trong thời hạn dự báo: Đề phòng mưa lớn gây lũ, lũ quét ở các suối nhỏ, sạt lở đất ở nơi đất dốc, xung yếu, ngập úng vùng trũng thấp ven các sông, suối.

Khả năng tác động đến môi trường, điều kiện sống, cơ sở hạ tầng, các hoạt động kinh tế - xã hội: Lũ, lũ quét, sạt lở đất, sụt lún đất tác động đến môi trường, uy hiếp tính mạng người dân; có thể gây ra những thiệt hại rất nghiêm trọng về cơ sở hạ tầng, đường giao thông, cầu cống, nhà cửa...

Thời gian ban hành bản tin tiếp theo lúc 16h00’/06/11/2025
Tin phát lúc 16h00’ ngày 01/11/2025

Nơi nhận:

- Ban PCTT-TKCN&PTDS tỉnh;
- BCH PCTT-TKCN&PTDS cấp xã;
- Báo và PTTT Gia Lai;
- VP UBND tỉnh Gia Lai;
- Sở Nông nghiệp và Môi trường tỉnh Gia Lai;
- Sở Công thương tỉnh Gia Lai;
- Phòng QLDB&TTDL KTTV;
- Trung tâm Dự báo KTTV quốc gia;
- Đài KTTV Trung Bộ;
- Lưu Đài tỉnh.

KT. GIÁM ĐỐC
PHÓ GIÁM ĐỐC



Hà Quyết Thắng

Phụ lục

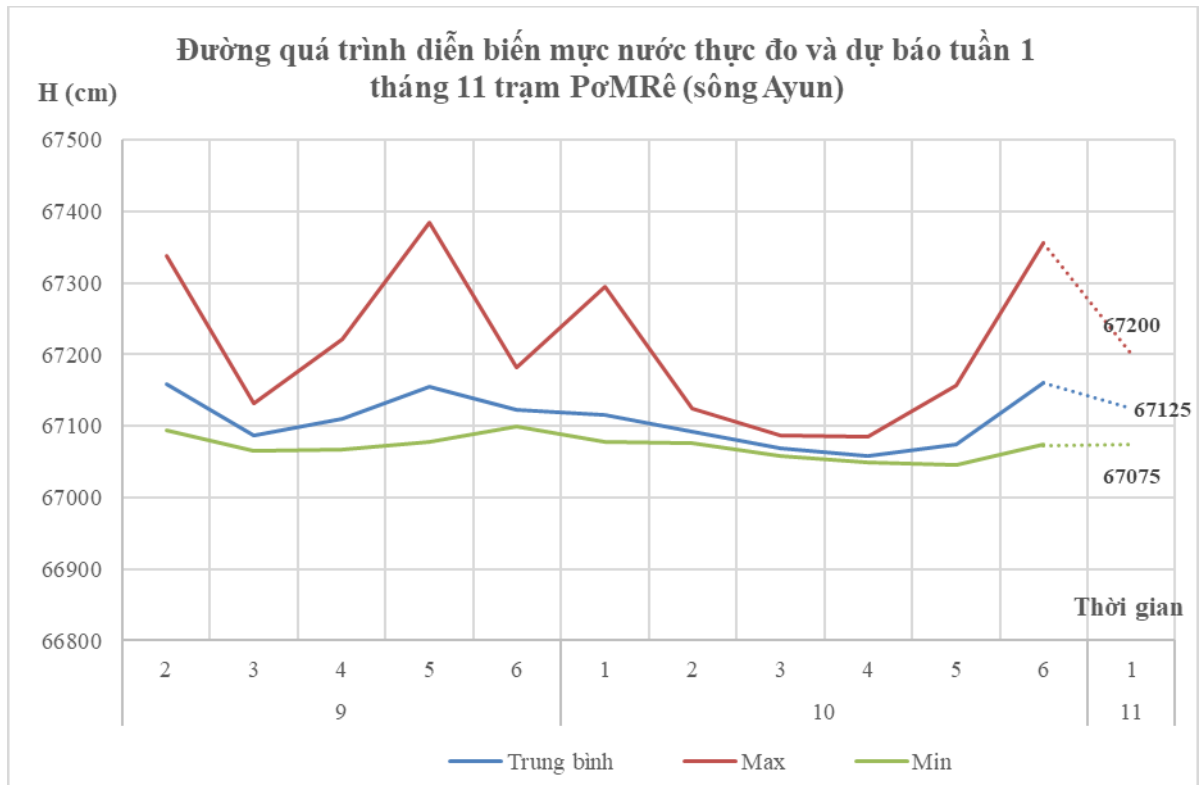
Phụ lục 1: Bảng mực nước, lưu lượng thực đo và dự báo tại các trạm

Đơn vị: cm

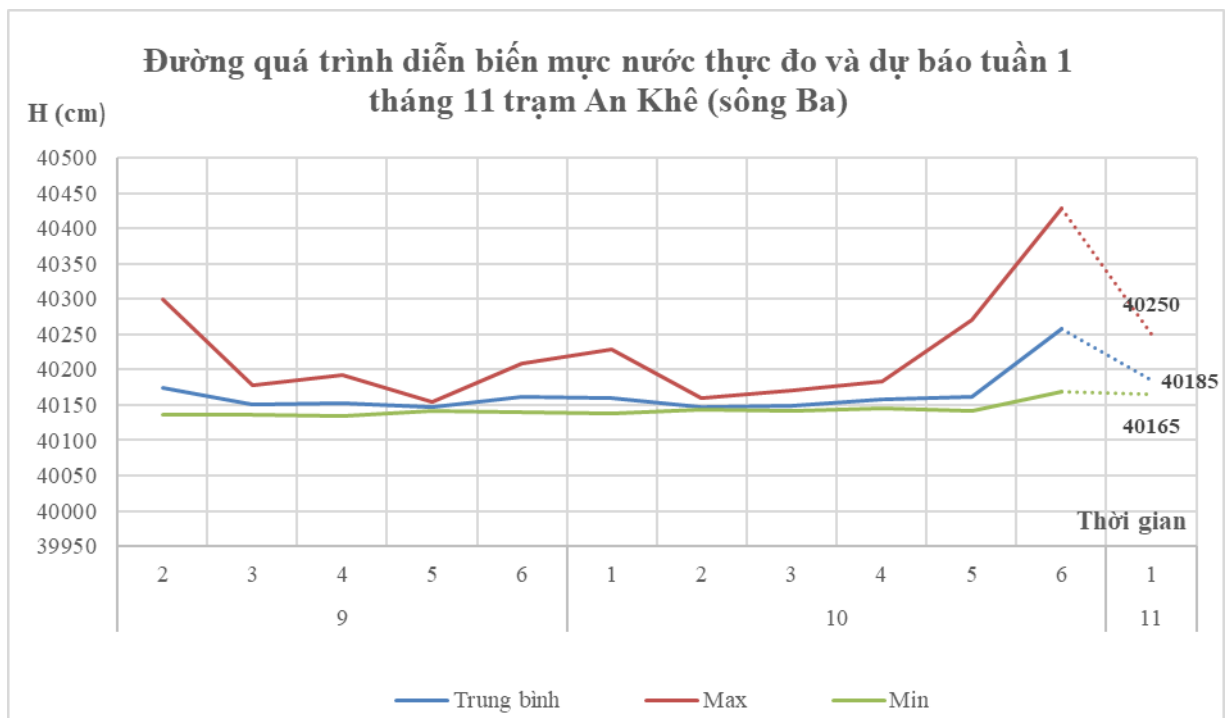
Sông	Trạm	Yếu tố	Thực đo 6 ngày qua			Dự báo		
			Trung bình	Cao nhất	Thấp nhất	Trung bình	Cao nhất	Thấp nhất
Ayun	PMorê	H (cm)	67161	67355	67074	67125	67200	67075
		Q (m ³ /s)	25.0	69.0	11.0	19.0	32.0	11.0
Ba	An Khê	H (cm)	40258	40428	40169	40185	40250	40165
		Q (m ³ /s)	106	434	23.0	33.0	96.0	21.0
	Ayunpa	H (cm)	15134	15236	14961	15175	15255	15035
		Q (m ³ /s)	449	820	109	583	904	216
An Lão	An Hoà	H (cm)	2129	2278	2062	2050	2250	2000
		Q(m ³ /s)	321	1020	159	136	840	62.8
Lại Giang	Bồng Sơn	H (cm)	256	495	155	150	550	100
Kôn	Vĩnh Sơn	H (cm)	7042	7198	6960	6950	7150	6900
	Bình Nghi		1382	1462	1279	1300	1440	1250
	Thạnh Hòa		552	642	468	500	630	480

Phụ lục 2: Đường quá trình diễn biến mực nước thực đo và dự báo tại các trạm

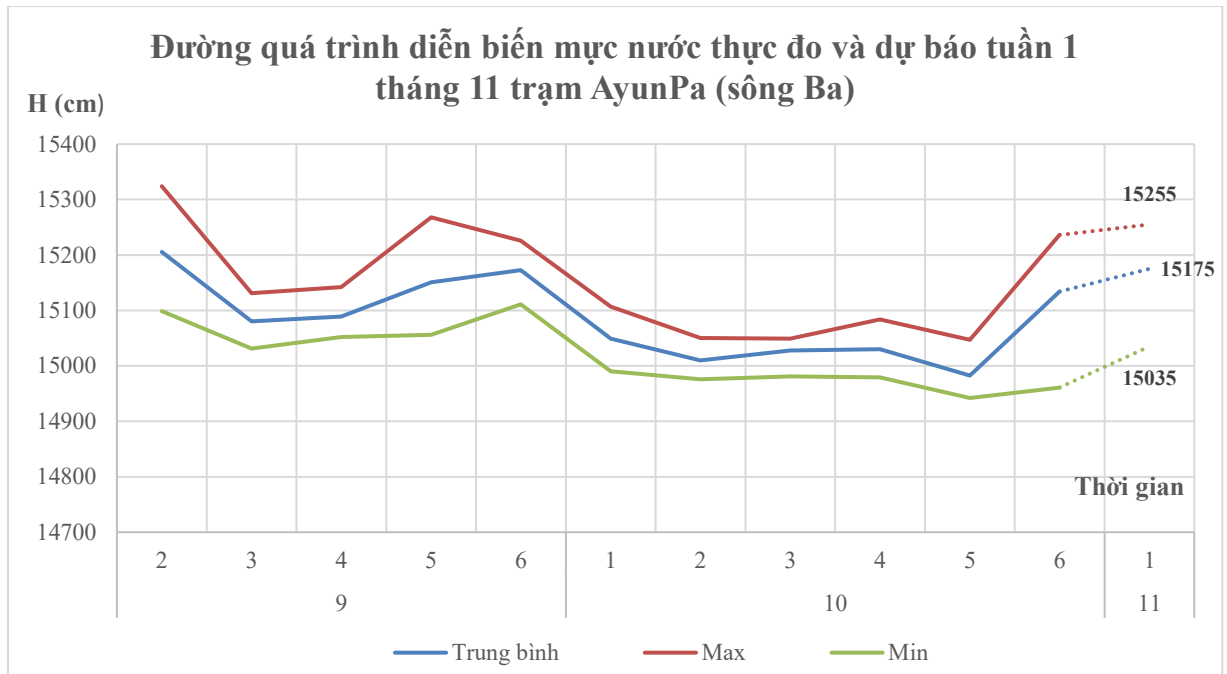
a. Trạm PMơ Rê



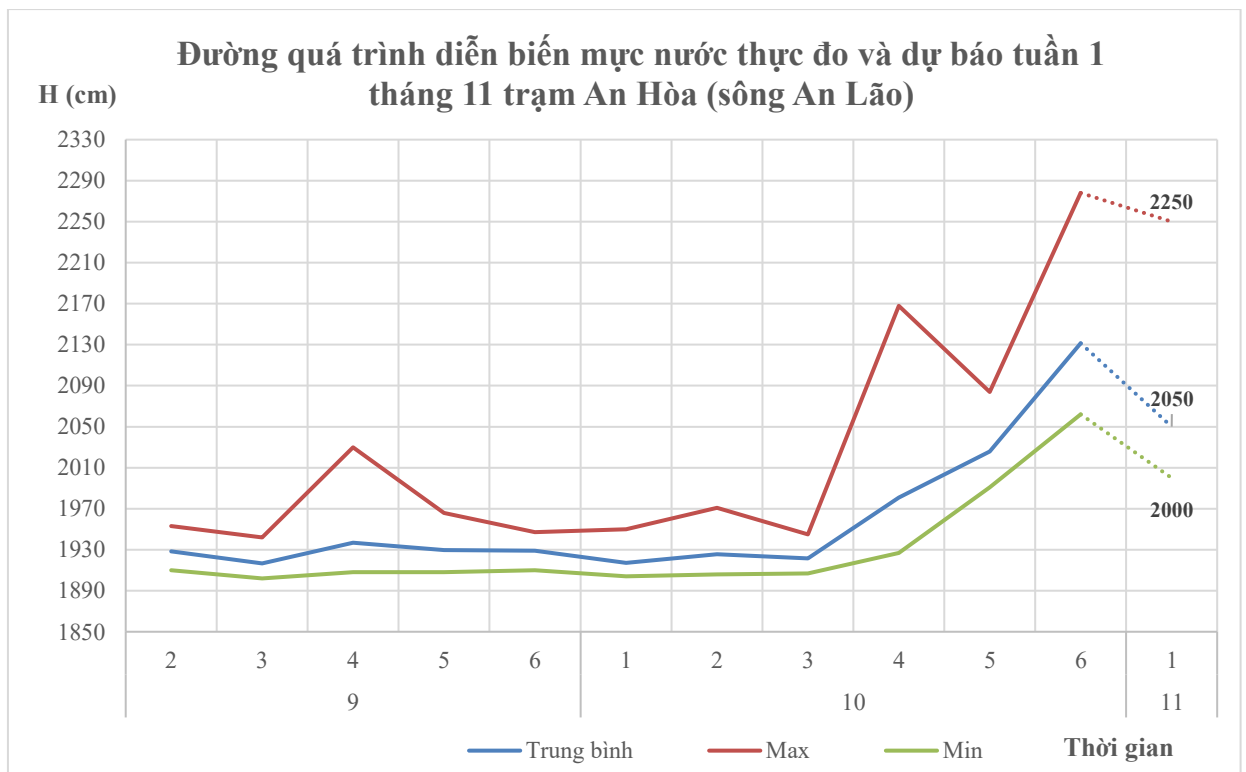
b. Trạm An Khê



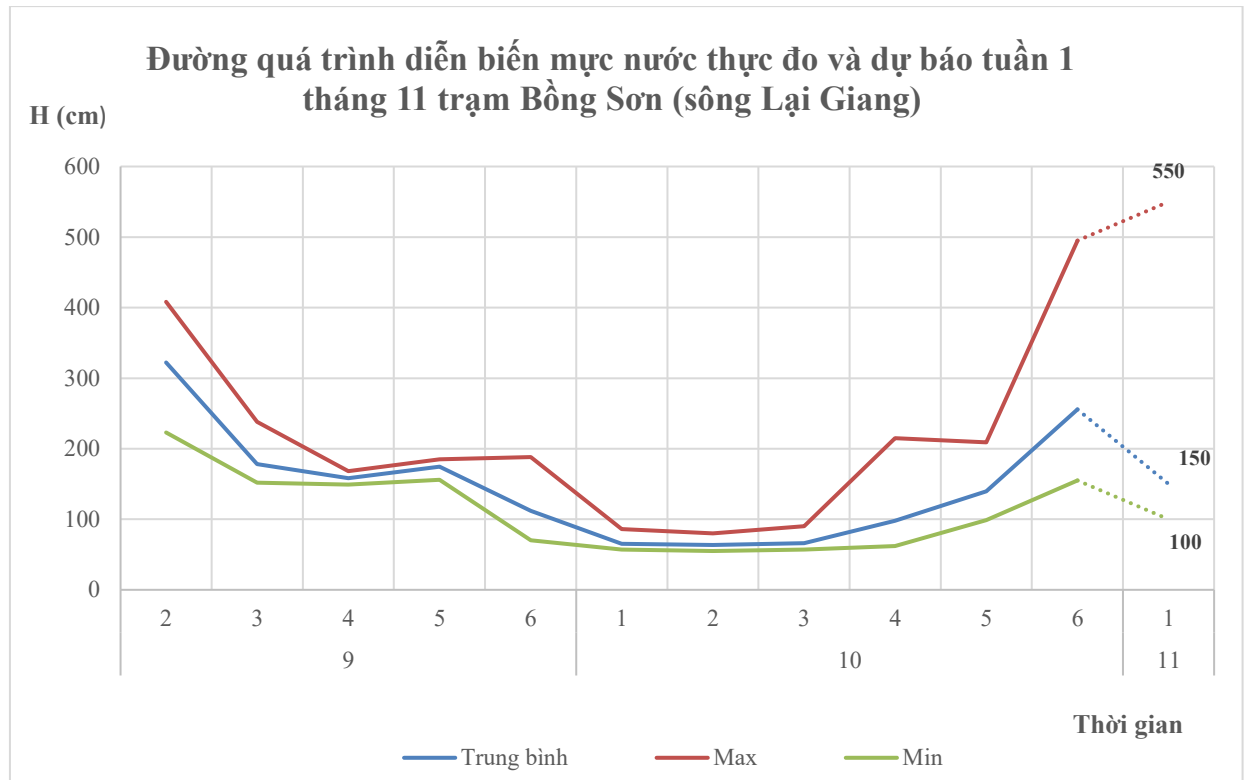
c. Trạm Ayun Pa



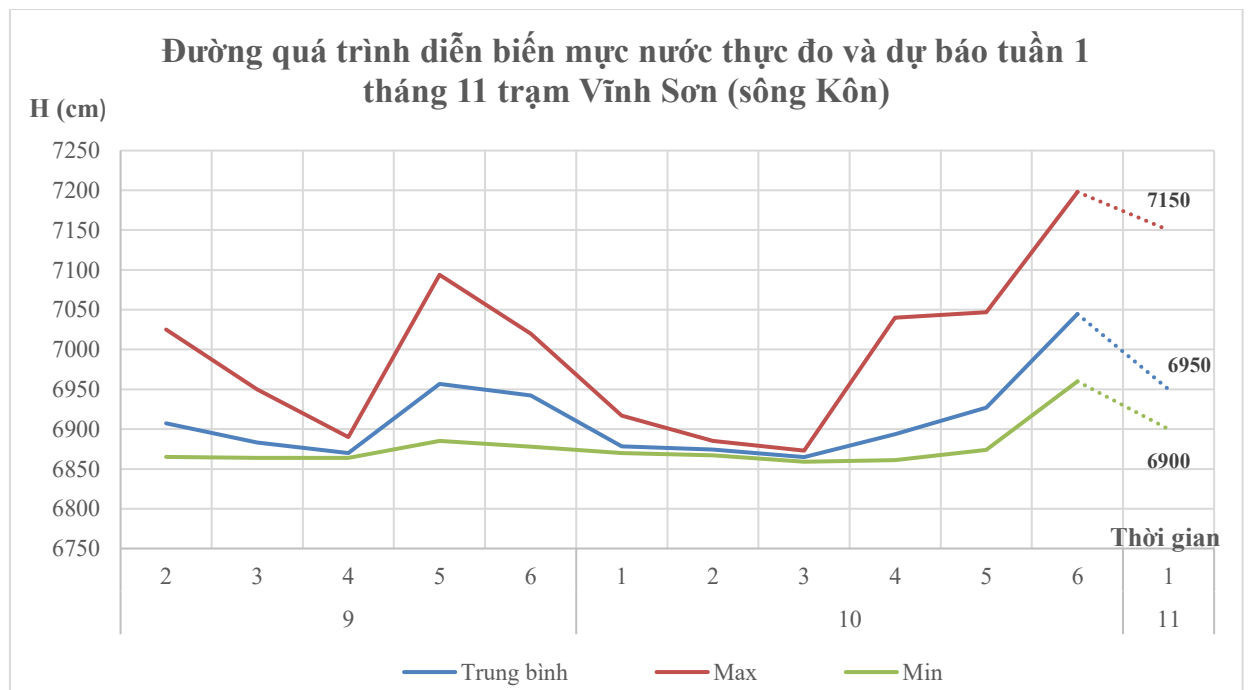
d. Trạm An Hòa



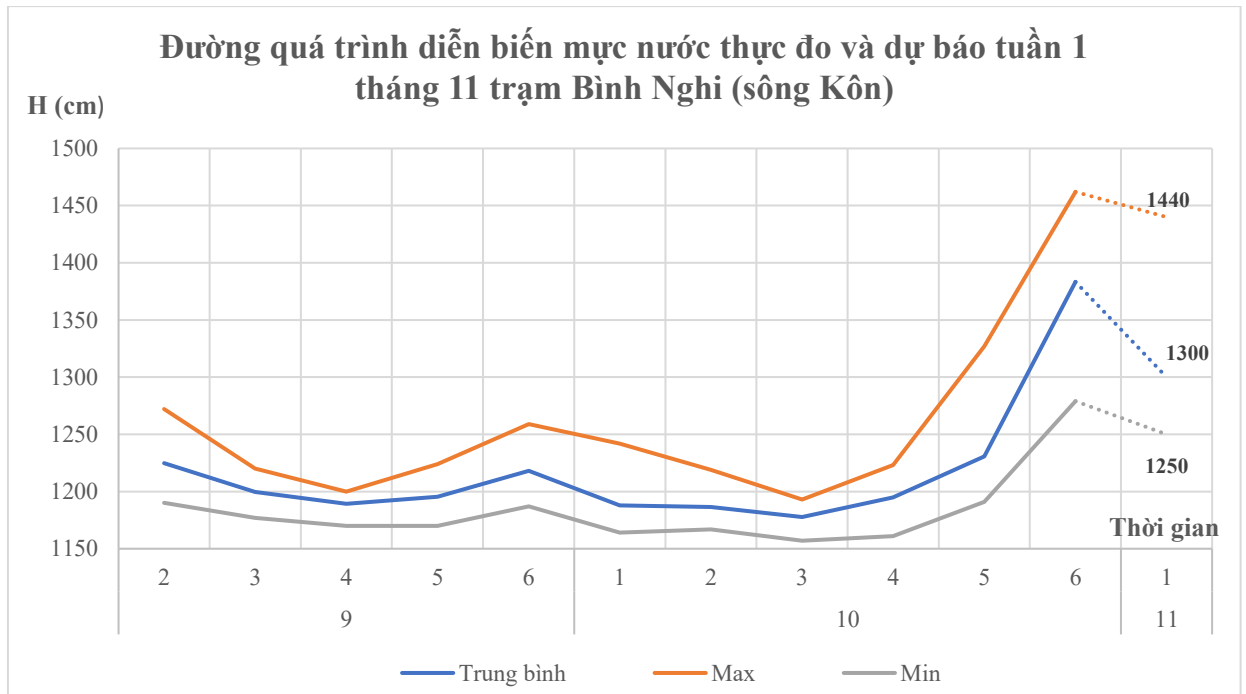
e. Trạm Bồng Sơn



f. Trạm Vĩnh Sơn



g. Trạm Bình Nghi



h. Trạm Thạnh Hòa

