

Khánh Hòa, ngày 01 tháng 11 năm 2025

**BẢN TIN DỰ BÁO, CẢNH BÁO THỦY VĂN THỜI HẠN DÀI
TỈNH KHÁNH HÒA**

1. Diễn biến tình hình thủy văn đã qua

Trên các sông tỉnh Khánh Hòa trong tháng xuất hiện 3 trận lũ ở trên dưới mức báo động 1, riêng ngày 16/10 trên sông Dinh Ninh Hòa lũ ở mức báo động 2-3. Đỉnh lũ cao nhất trên sông Dinh Ninh Hòa tại trạm Dục Mỹ đạt 16,14m (14h10/16/10), trên mức báo động 1 là 0,64m, tại trạm Ninh Hòa đạt 5,33m (23h/16/10), trên mức báo động 2 là 0,33m; trên sông Cái Nha Trang tại trạm Đồng Trăng đạt 4,60m (17h/25/10) dưới mức báo động 1 là 3,40m, tại trạm Diên Phú đạt 3,20m (05h30/28/10) dưới mức báo động 1 là 1,30m; trên sông Cái Phan Rang tại trạm Tân Mỹ đạt 36,10m (01h/28/10) trên mức báo động 1 là 0,60m, tại trạm Phan Rang đạt 1,62m (03h/28/10) dưới mức báo động 1 là 0,88m.

Mức nước bình quân tháng trên sông Dinh tại trạm Ninh Hòa là 3,21m cao hơn TBNN cùng kỳ 0,80m; trên sông Cái Nha Trang tại trạm Đồng Trăng là 3,31m thấp hơn TBNN cùng kỳ 1,67m, tại trạm Diên Phú là 2,22m; trên sông Cái Phan Rang tại trạm Tân Mỹ là 33,62m, ở mức thấp hơn TBNN là 0,85m; tại trạm Phan Rang là 0,27m, ở mức thấp hơn TBNN là 0,05m.

2. Dự báo, cảnh báo

Trên các sông tỉnh Khánh Hòa các thời kỳ trong tháng mực nước có dao động và có khả năng xuất hiện từ 02-04 trận lũ, đỉnh lũ lớn nhất trên các sông ở mức báo động 2-3, có sông trên mức báo động 3. Mực nước bình quân tháng trên sông Cái Nha Trang, sông Cái Phan Rang tại trạm thủy văn Tân Mỹ thấp hơn TBNN cùng kỳ, trên sông Dinh Ninh Hòa, sông Cái Phan Rang tại trạm thủy văn Phan Rang xấp xỉ đến cao hơn TBNN cùng kỳ. Trong tháng tới, tổng dung tích các hồ đạt khoảng 80% đến 100% DTTK.

Cảnh báo các hiện tượng thủy văn nguy hiểm có thể xảy ra trong tháng tới: Lũ, lũ quét, sạt lở đất.

Khả năng tác động đến môi trường, điều kiện sống, cơ sở hạ tầng, các hoạt động kinh tế - xã hội: Lũ, lũ quét, sạt lở đất gây ảnh hưởng xấu đến môi trường, uy hiếp tính mạng của người dân; gây tắc nghẽn giao thông cục bộ; phá hủy công trình dân sinh, kinh tế gây thiệt hại cho các hoạt động sản xuất, kinh tế - xã hội.

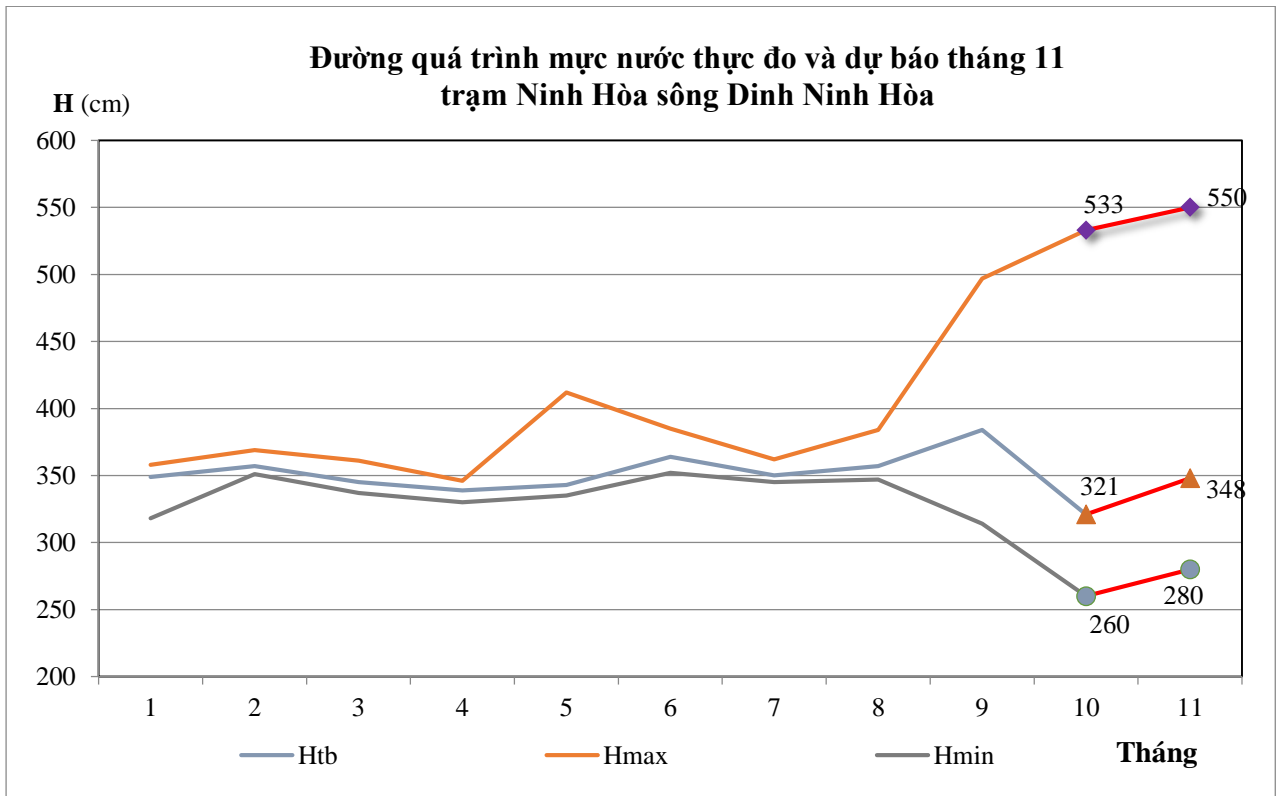
Thời gian ban hành bản tin tiếp theo: 16h00 ngày 01/12

Tin phát lúc: 16h00

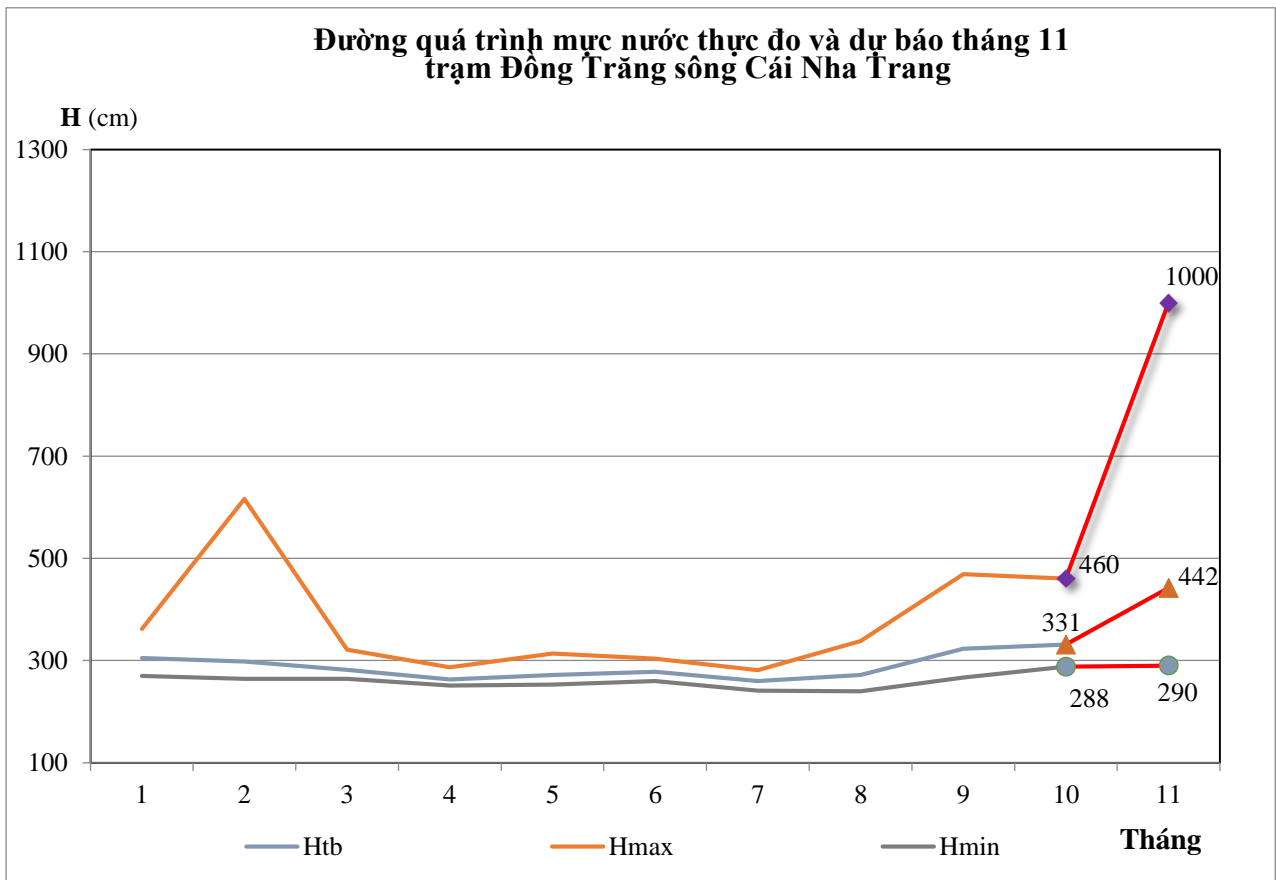
Phụ lục

Bảng : Mực nước, lưu lượng thực đo và dự báo các trạm

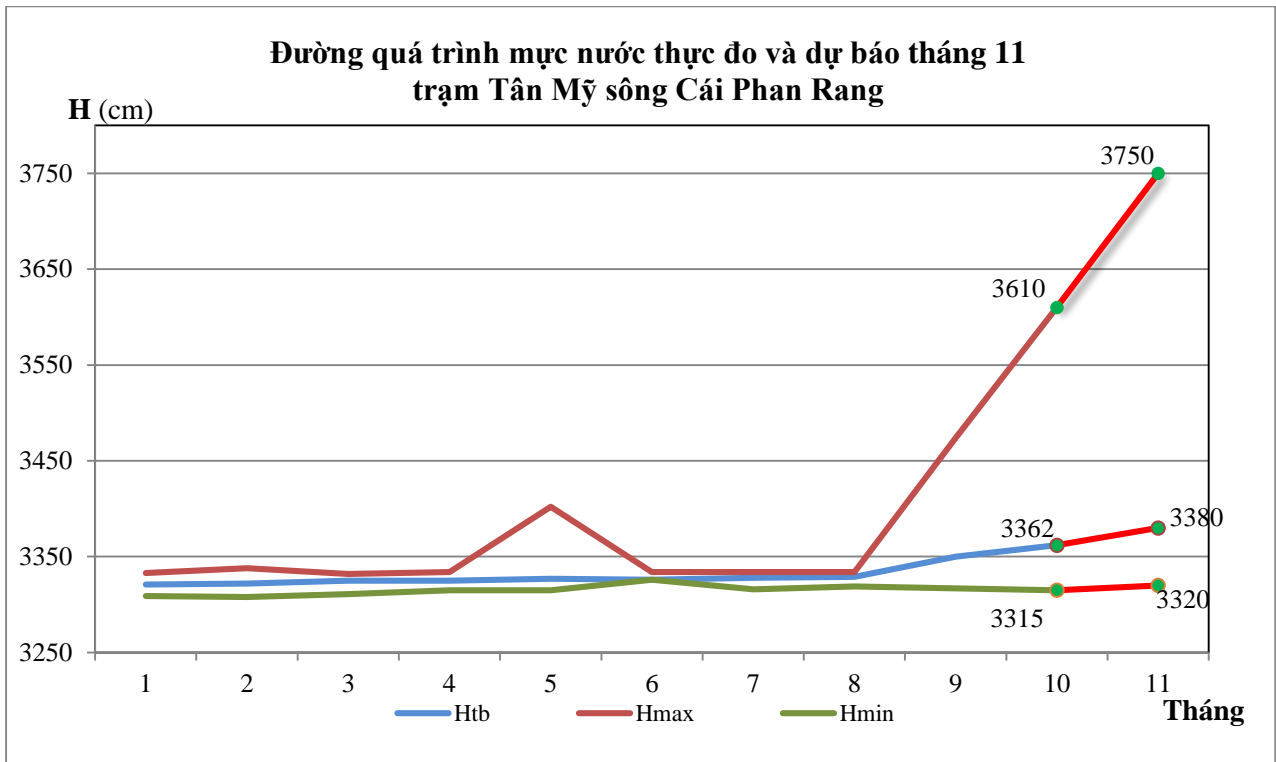
Sông	Trạm	Thực đo tháng 10			Dự báo tháng 11											
					10 ngày đầu			10 ngày giữa			10 ngày cuối			Đặc trưng		
		Trung bình	Cao nhất	Thấp nhất	Trung bình	Cao nhất	Thấp nhất	Trung bình	Cao nhất	Thấp nhất	Trung bình	Cao nhất	Thấp nhất	Trung bình tháng	Cao nhất tháng	Thấp nhất tháng
Dinh Ninh Hòa	H Ninh Hòa (cm)	321	533	260	335	530	290	360	545	282	350	550	280	348	550	280
Cái Nha Trang	H Đồng Trăng (cm)	331	460	288	370	950	295	470	980	292	485	1000	290	442	1000	290
	Q Đồng Trăng (m³/s)	108	280	64.9	155	2170	71.5	296	2490	68.6	321	2650	66.7	253	2650	66.7
	H Diên Phú (cm)	222	320	193	265	550	205	275	560	203	270	200	580	270	580	200
Cái Phan Rang	H Tân Mỹ (cm)	3362	3610	3315	3360	3550	3320	3410	3750	3340	3370	3650	3330	3380	3750	3320
	H Phan Rang (cm)	27	162	-40	80	150	-20	105	350	-10	95	250	-15	93	350	-20



Hình 1: Quá trình mực nước thực đo và dự báo trạm Ninh Hòa trên sông Dinh Ninh Hòa tháng 11



Hình 2: Quá trình mực nước thực đo và dự báo trạm Đông Trăng trên sông Cái Nha Trang tháng 11



Hình 3: Quá trình mực nước thực đo và dự báo trạm Tân Mỹ trên sông Cái Phan Rang tháng 11