

**BẢN TIN DỰ BÁO, CẢNH BÁO THỦY VĂN THỜI HẠN NGẮN  
TỈNH KHÁNH HÒA**

**1. Diễn biến tình hình thủy văn đã qua**

Trong 24 giờ qua, trên các sông suối khu vực tỉnh Khánh Hòa mực nước có dao động, riêng sông Dinh Ninh Hòa xuất hiện lũ ở trên mức báo động 1.

**2. Dự báo, cảnh báo**

Trong 24 giờ tới, trên các sông tỉnh Khánh Hòa mực nước có dao động và có khả năng xuất hiện lũ ở trên dưới mức báo động 1, riêng sông Dinh Ninh Hòa xuất hiện lũ ở mức báo động 1-2.

Khả năng xuất hiện các hiện tượng thủy văn nguy hiểm: Lũ, lũ quét, sạt lở đất.

Khả năng tác động đến môi trường, điều kiện sống, cơ sở hạ tầng, các hoạt động kinh tế - xã hội: Lũ, lũ quét, sạt lở đất gây ảnh hưởng xấu đến môi trường, uy hiếp tính mạng của người dân; gây tắc nghẽn giao thông cục bộ; phá hủy công trình dân sinh, kinh tế gây thiệt hại cho các hoạt động sản xuất, kinh tế - xã hội.

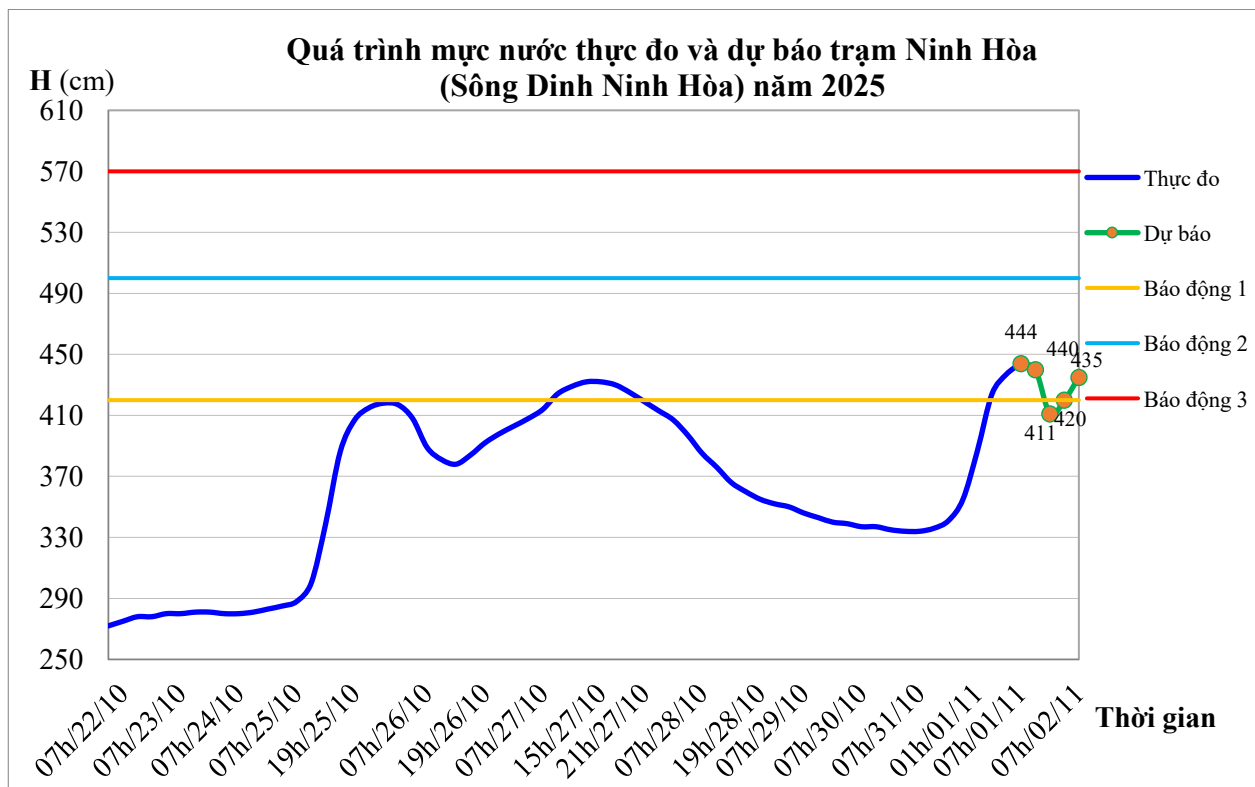
*Thời gian ban hành bản tin tiếp theo: 11h30 ngày 02/11*

*Tin phát lúc: 11h30*

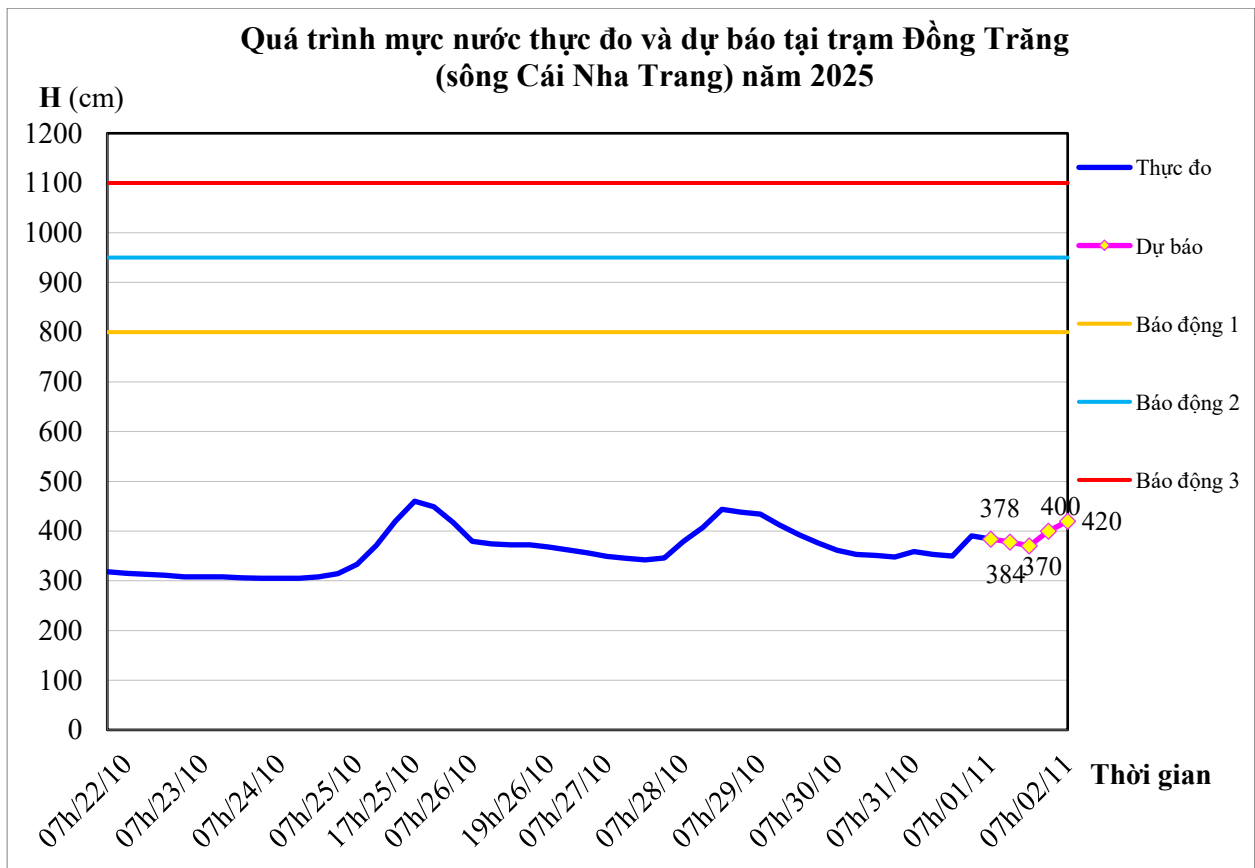
## Phụ lục

**Bảng : Mức nước, lưu lượng thực đo và dự báo các trạm**

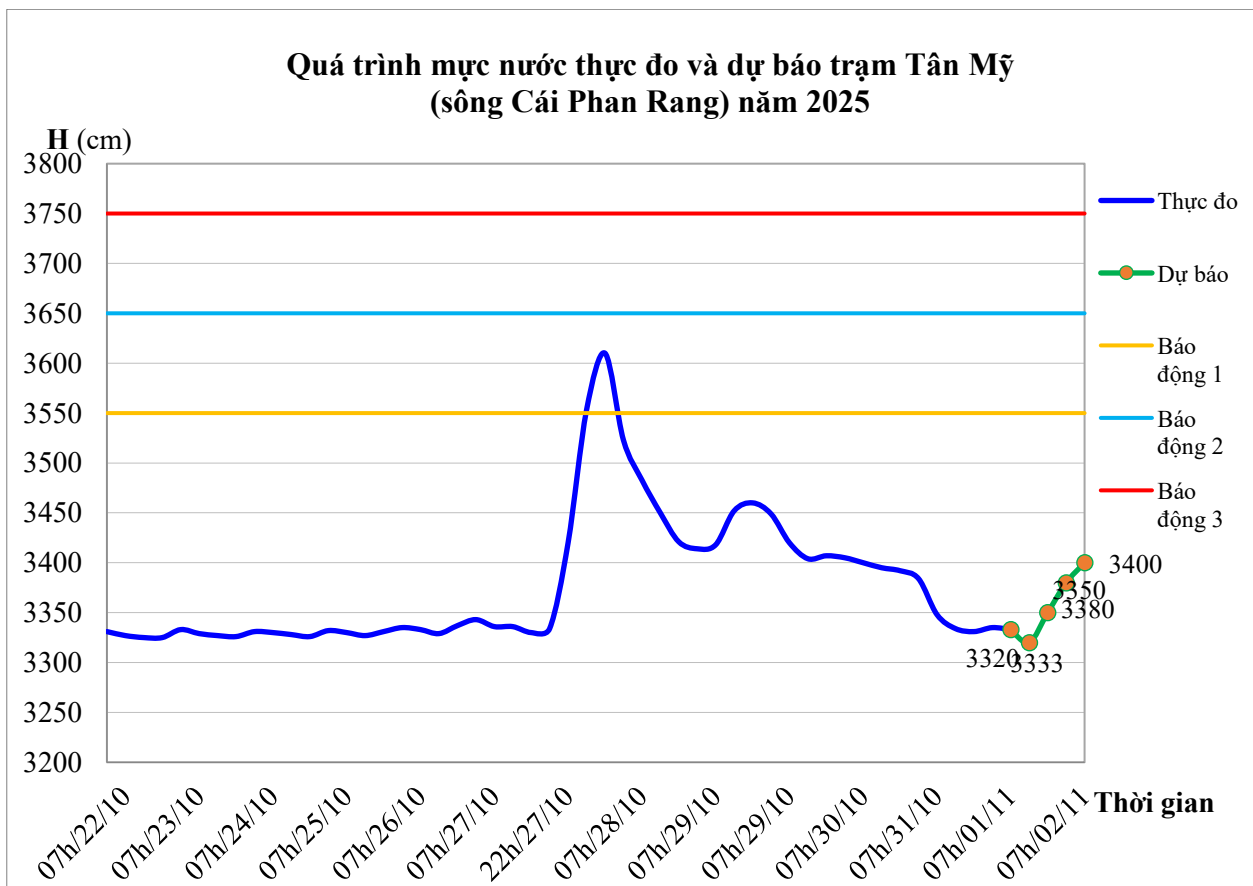
Sông	Yếu tố	Trạm	Thực đo	Dự báo				
			07h/01/11	13h/01/11	19h/01/11	01h/02/11	07h/02/11	
Sông Dinh Ninh Hòa	H (cm)	Ninh Hòa	444	440	411	420	435	
Cái Nha Trang	H (cm)	Đồng Trăng	384	378	370	400	420	
	Q (m <sup>3</sup> /s)	Đồng Trăng	173	165	155	195	222	
	H (cm)	Diên Phú	249	252	245	250	268	
Cái Phan Rang	H (cm)	Tân Mỹ	3333	3320	3350	3380	3400	
	H (cm)	Phan Rang	47	28	50	57	65	



**Hình 1:** Quá trình mực nước thực đo và dự báo trạm thủy văn Ninh Hòa



**Hình 2:** Quá trình mực nước thực đo và dự báo trạm thủy văn Đồng Trăng



**Hình 3:** Quá trình mực nước thực đo và dự báo trạm thủy văn Tân Mỹ