

**BẢN TIN DỰ BÁO, CẢNH BÁO THỦY VĂN THỜI HẠN NGẮN
TỈNH KHÁNH HÒA**

1. Diễn biến tình hình thủy văn đã qua

Trong 24 giờ qua, trên các sông Dinh Ninh Hoà, Sông Cái Phan Rang, Sông Lu xuất hiện lũ ở mức báo động 1-2; sông Cái Nha Trang có dao động nhỏ dưới báo động 1.

2. Dự báo, cảnh báo

Trong 24 giờ tới, trên các sông tỉnh Khánh Hòa mực nước có dao động nhỏ và có khả năng xuất hiện lũ ở trên dưới mức báo động 1-2, riêng sông Cái Nha Trang có dao động nhỏ dưới báo động 1.

Khả năng xuất hiện các hiện tượng thủy văn nguy hiểm: Lũ, lũ quét, sạt lở đất.

Khả năng tác động đến môi trường, điều kiện sống, cơ sở hạ tầng, các hoạt động kinh tế - xã hội: Lũ, lũ quét, sạt lở đất gây ảnh hưởng xấu đến môi trường, uy hiếp tính mạng của người dân; gây tắc nghẽn giao thông cục bộ; phá hủy công trình dân sinh, kinh tế gây thiệt hại cho các hoạt động sản xuất, kinh tế - xã hội.

Thời gian ban hành bản tin tiếp theo: 11h30 ngày 03/11

Tin phát lúc: 11h30

Nơi nhận:

- BCH PTDS tỉnh Khánh Hòa;
- Báo & Đài PT-TH Khánh Hòa;
- Phòng QLDB & TTDL KTTV;
- Trung tâm TT&DLKTTV;
- Trung tâm Dự báo KTTV Quốc gia;
- Lãnh đạo Đài KTTV Trung Bộ;
- Lưu đài tỉnh.

**KT GIÁM ĐỐC
PHÓ GIÁM ĐỐC**

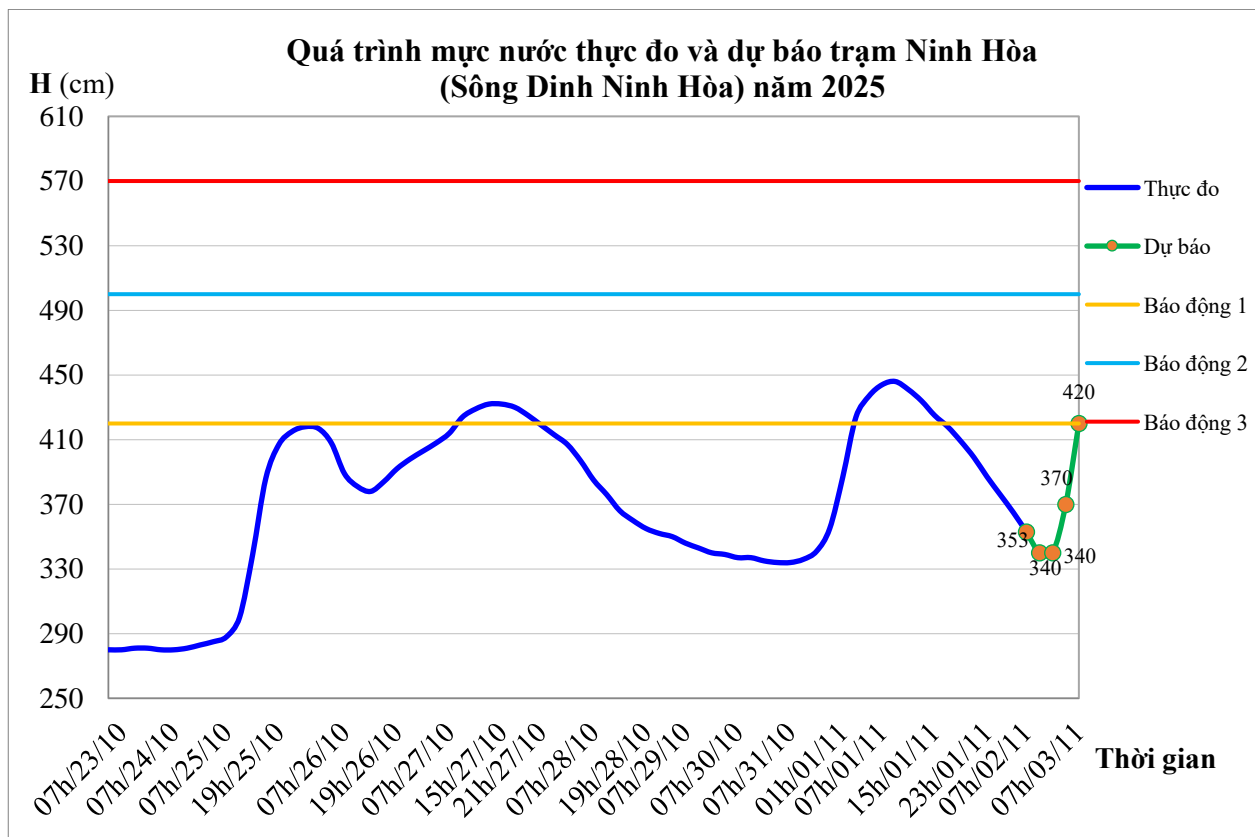


Đặng Thanh Bình

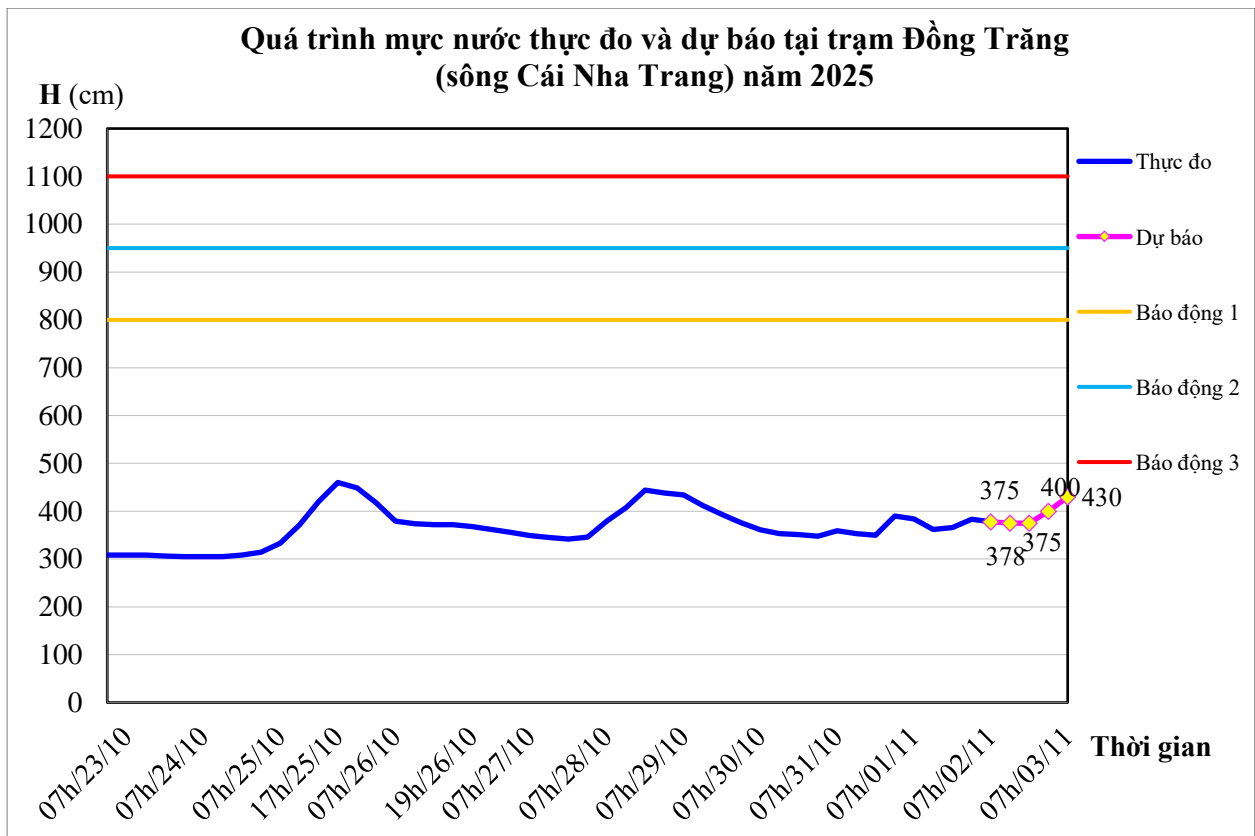
Phụ lục

Bảng : Mức nước, lưu lượng thực đo và dự báo các trạm

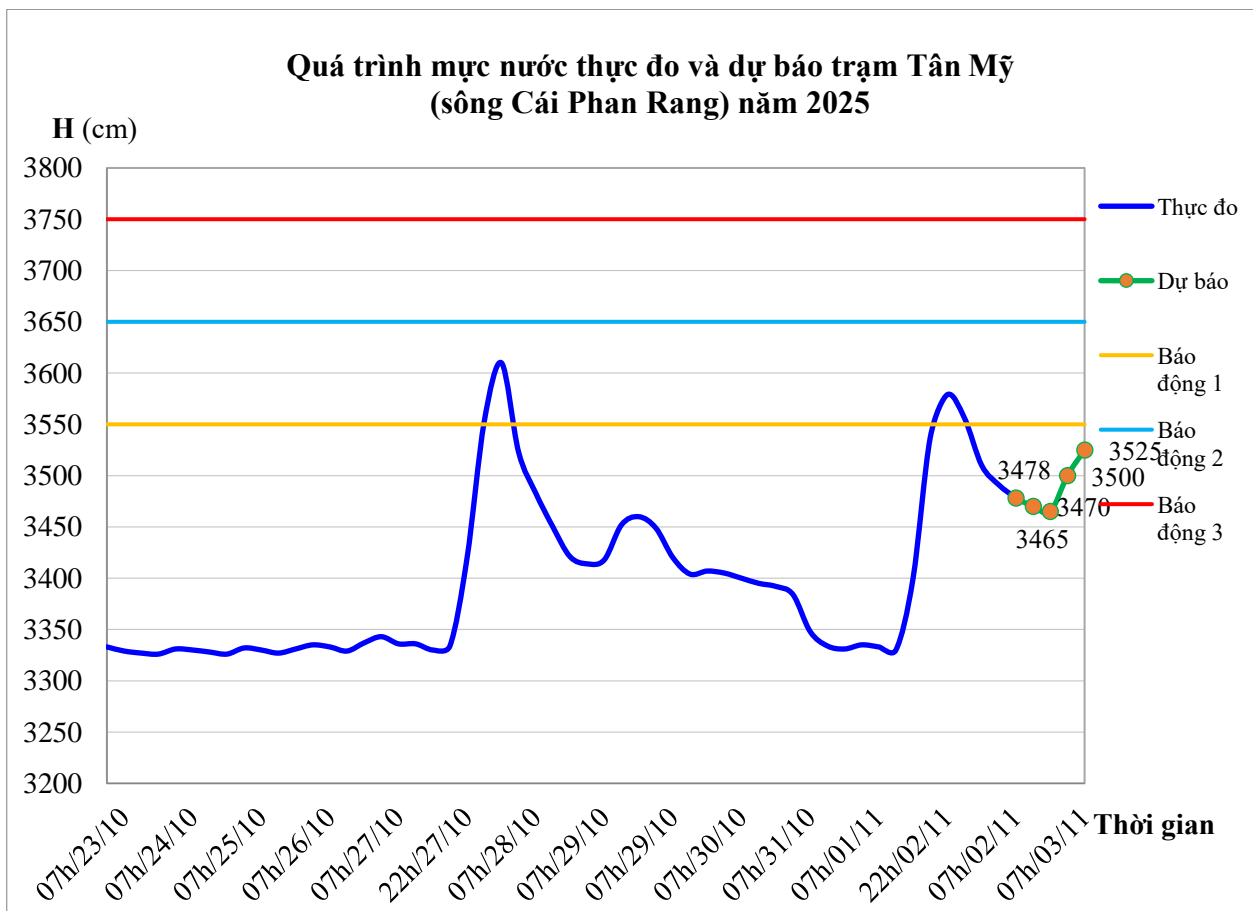
Sông	Yếu tố	Trạm	Thực đo	Dự báo				
			07h/02/11	13h/02/11	19h/02/11	01h/03/11	07h/03/11	
Sông Dinh Ninh Hòa	H (cm)	Ninh Hòa	353	340	340	370	420	
Cái Nha Trang	H (cm)	Đồng Trăng	378	375	375	400	430	
	Q (m ³ /s)	Đồng Trăng	165	162	162	195	236	
	H (cm)	Diên Phú	247	245	245	255	275	
Cái Phan Rang	H (cm)	Tân Mỹ	3333	3320	3350	3380	3400	
	H (cm)	Phan Rang	121	100	85	100	125	



Hình 1: Quá trình mực nước thực đo và dự báo trạm thủy văn Ninh Hòa



Hình 2: Quá trình mực nước thực đo và dự báo trạm thủy văn Đồng Trăng



Hình 3: Quá trình mực nước thực đo và dự báo trạm thủy văn Tân Mỹ