

ĐÀI KTTV TRUNG BỘ
ĐÀI KHÍ TƯỢNG THỦY VĂN
TỈNH KHÁNH HÒA
Số: TVHN - 307 /KHOA

CỘNG HÒA XÃ HỘI CHỦ NGHĨA VIỆT NAM
Độc lập - Tự do - Hạnh phúc

Khánh Hòa, ngày 03 tháng 11 năm 2025

**BẢN TIN DỰ BÁO, CẢNH BÁO THỦY VĂN THỜI HẠN NGẮN
TỈNH KHÁNH HÒA**

1. Diễn biến tình hình thủy văn đã qua

Trong 24 giờ qua, trên các sông suối khu vực tỉnh Khánh Hòa mực nước có dao động nhỏ, riêng sông Cái Phan Rang xuất hiện lũ ở dưới mức báo động 1.

2. Dự báo, cảnh báo

Trong 24 giờ tới, trên các sông tỉnh Khánh Hòa mực nước có dao động và có khả năng xuất hiện lũ ở trên dưới mức báo động 1.

Khả năng xuất hiện các hiện tượng thủy văn nguy hiểm: Lũ, lũ quét, sạt lở đất.

Khả năng tác động đến môi trường, điều kiện sống, cơ sở hạ tầng, các hoạt động kinh tế - xã hội: Lũ, lũ quét, sạt lở đất gây ảnh hưởng xấu đến môi trường, uy hiếp tính mạng của người dân; gây tắc nghẽn giao thông cục bộ; phá hủy công trình dân sinh, kinh tế gây thiệt hại cho các hoạt động sản xuất, kinh tế - xã hội.

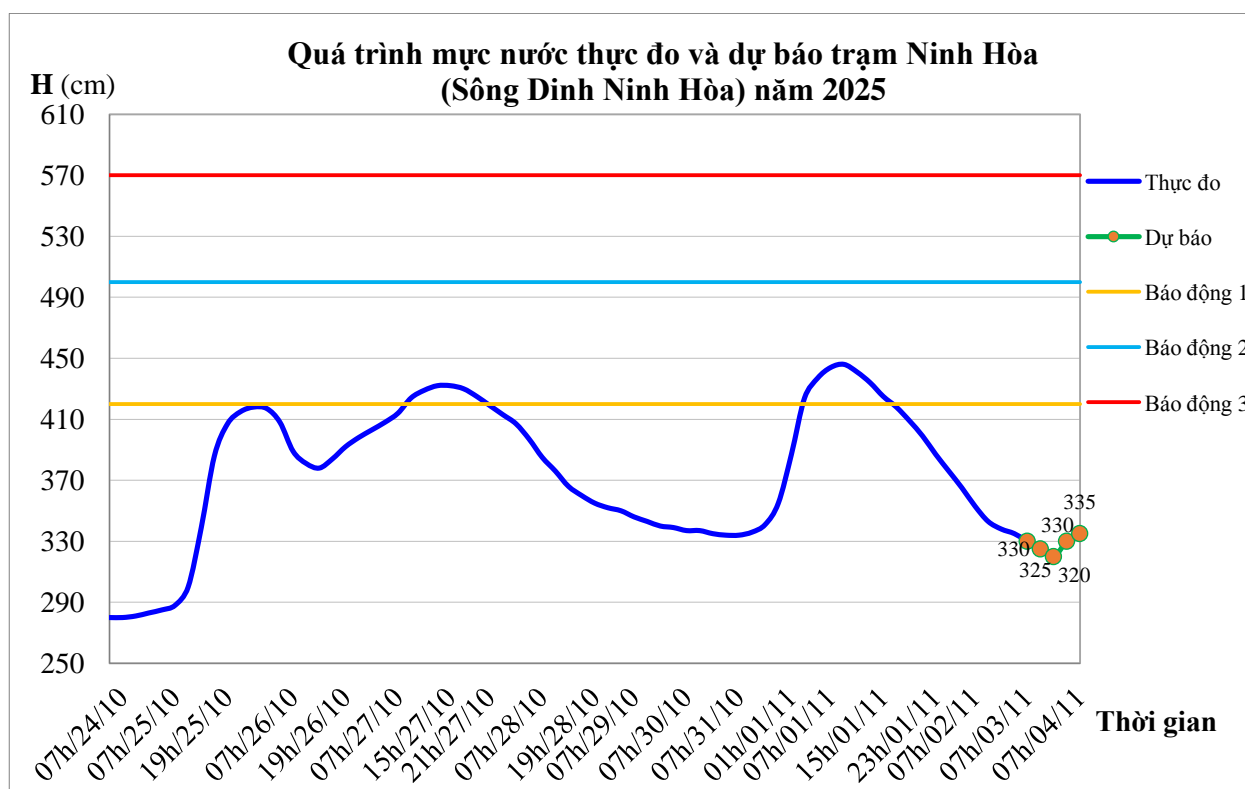
Thời gian ban hành bản tin tiếp theo: 11h30 ngày 04/11

Tin phát lúc: 11h30

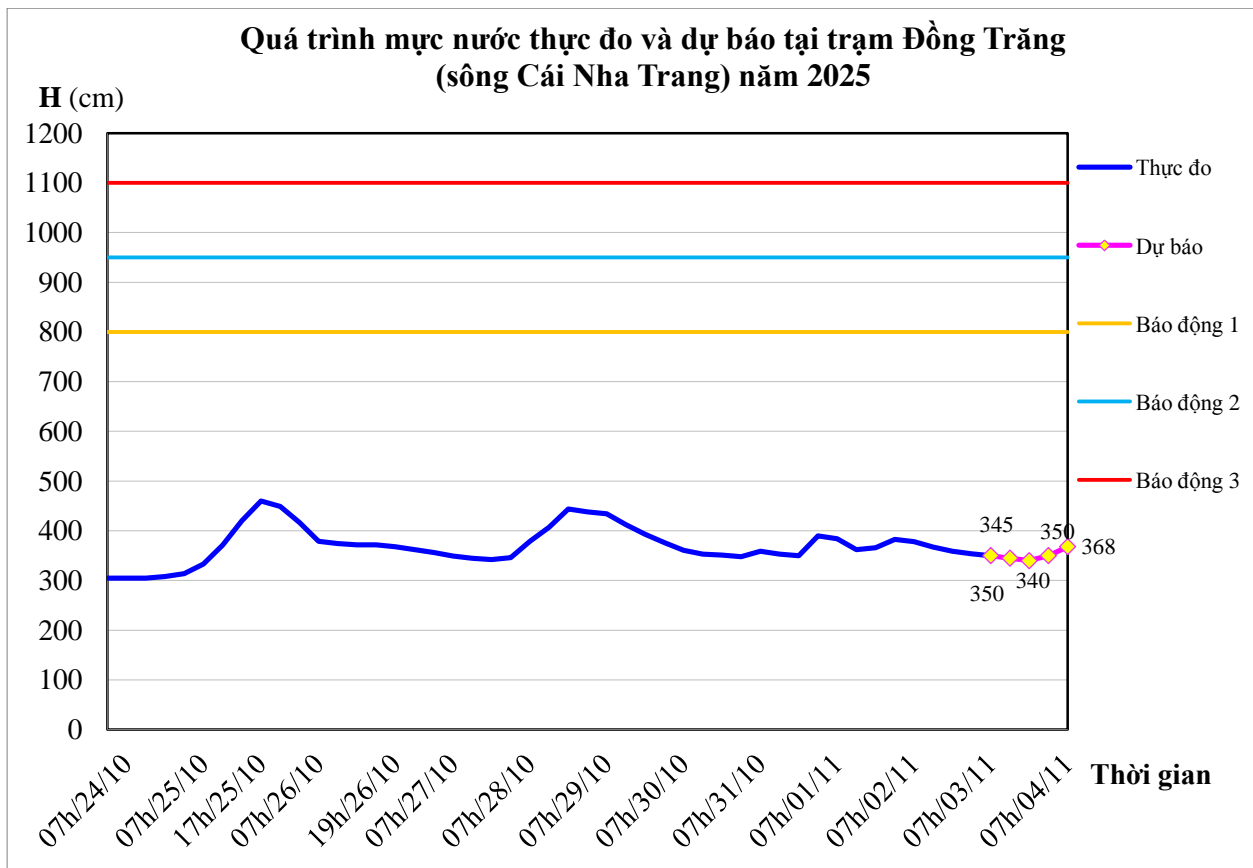
Phụ lục

Bảng : Mức nước, lưu lượng thực đo và dự báo các trạm

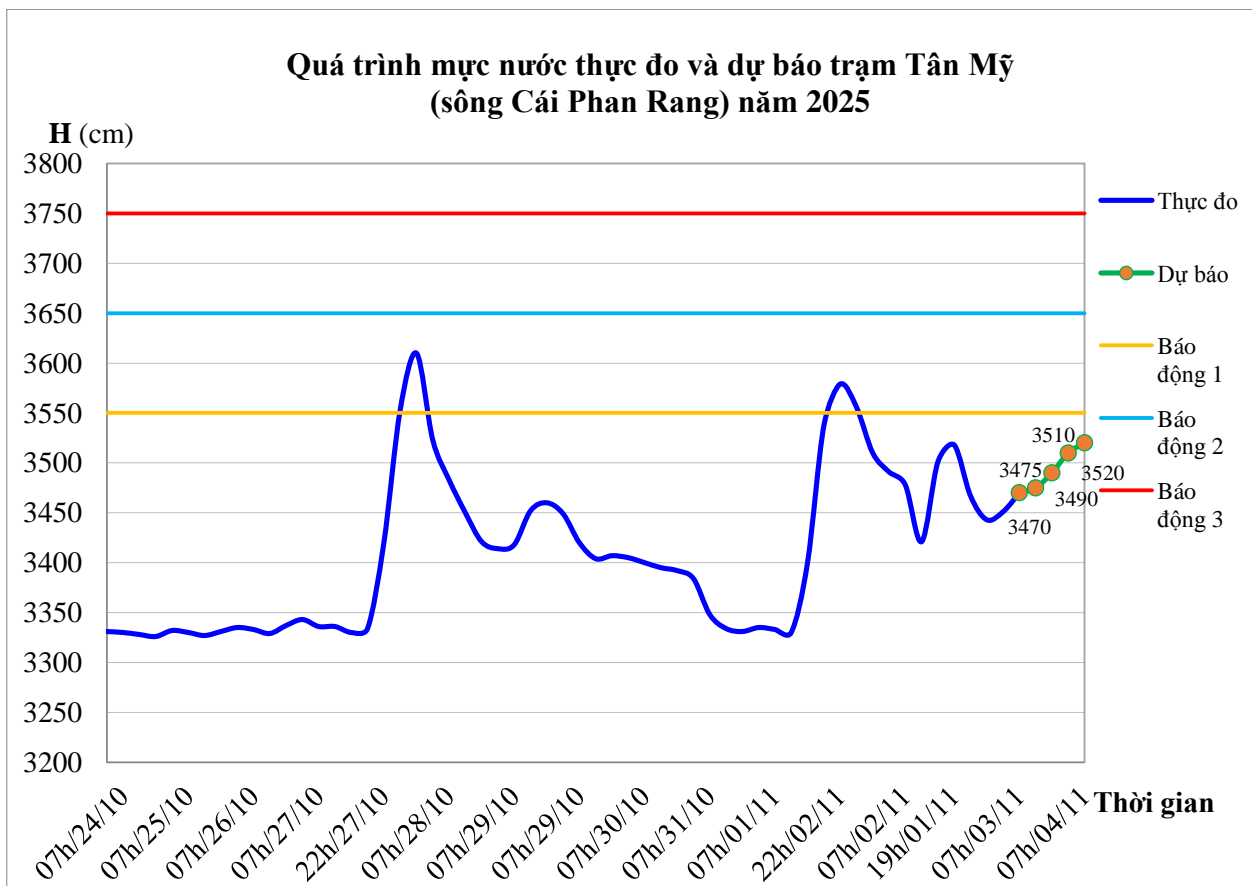
Sông	Yếu tố	Trạm	Thực đo	Dự báo				
			07h/03/11	13h/03/11	19h/03/11	01h/04/11	07h/04/11	
Sông Dinh Ninh Hòa	H (cm)	Ninh Hòa	330	325	320	330	335	
Cái Nha Trang	H (cm)	Đồng Trăng	350	345	340	350	368	
	Q (m ³ /s)	Đồng Trăng	131	125	119	131	153	
	H (cm)	Diên Phú	241	238	242	247	255	
Cái Phan Rang	H (cm)	Tân Mỹ	3470	3475	3490	3510	3520	
	H (cm)	Phan Rang	91	98	70	80	75	



Hình 1: Quá trình mực nước thực đo và dự báo trạm thủy văn Ninh Hòa



Hình 2: Quá trình mực nước thực đo và dự báo trạm thủy văn Đồng Trăng



Hình 3: Quá trình mực nước thực đo và dự báo trạm thủy văn Tân Mỹ