

**BẢN TIN DỰ BÁO, CẢNH BÁO THỦY VĂN THỜI HẠN NGẮN
TỈNH KHÁNH HÒA**

1. Diễn biến tình hình thủy văn đã qua

Trong 24 giờ qua, trên các sông suối khu vực tỉnh Khánh Hòa mực nước ít biến đổi đến dao động nhỏ.

2. Dự báo, cảnh báo

Trong 24 giờ tới, trên các sông tỉnh Khánh Hòa mực nước có dao động nhỏ và có khả năng xuất hiện lũ ở mức xấp xỉ báo động 1.

Khả năng xuất hiện các hiện tượng thủy văn nguy hiểm: Lũ, lũ quét, sạt lở đất.

Khả năng tác động đến môi trường, điều kiện sống, cơ sở hạ tầng, các hoạt động kinh tế - xã hội: Lũ, lũ quét, sạt lở đất gây ảnh hưởng xấu đến môi trường, uy hiếp tính mạng của người dân; gây tắc nghẽn giao thông cục bộ; phá hủy công trình dân sinh, kinh tế gây thiệt hại cho các hoạt động sản xuất, kinh tế - xã hội.

Thời gian ban hành bản tin tiếp theo: 11h30 ngày 05/11

Tin phát lúc: 11h30

Nơi nhận:

- BCH PTDS tỉnh Khánh Hòa;
- Báo & Đài PT-TH Khánh Hòa;
- Phòng QLDB & TTDL KTTV;
- Trung tâm TT&DLKTTV;
- Trung tâm Dự báo KTTV Quốc gia;
- Lãnh đạo Đài KTTV Trung Bộ;
- Lưu đài tỉnh.

**KT GIÁM ĐỐC
PHÓ GIÁM ĐỐC**

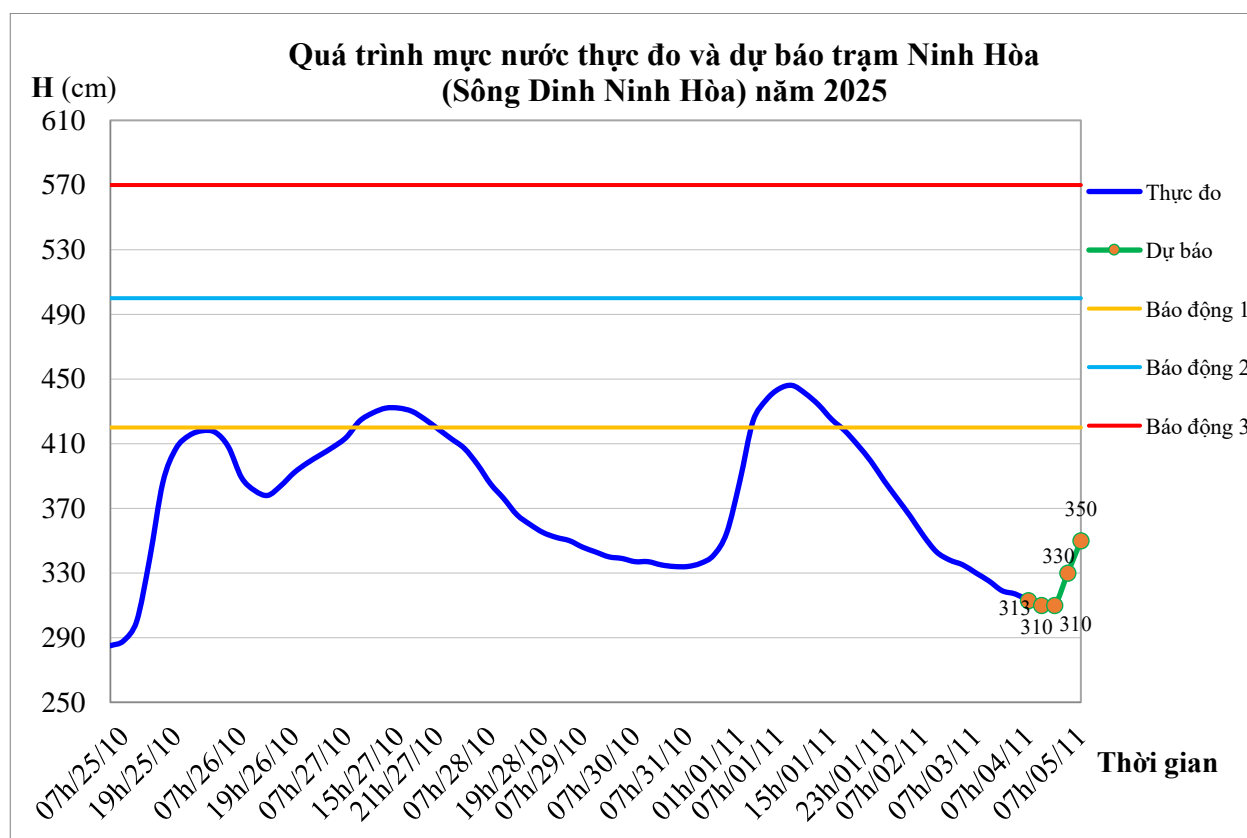


Đặng Thanh Bình

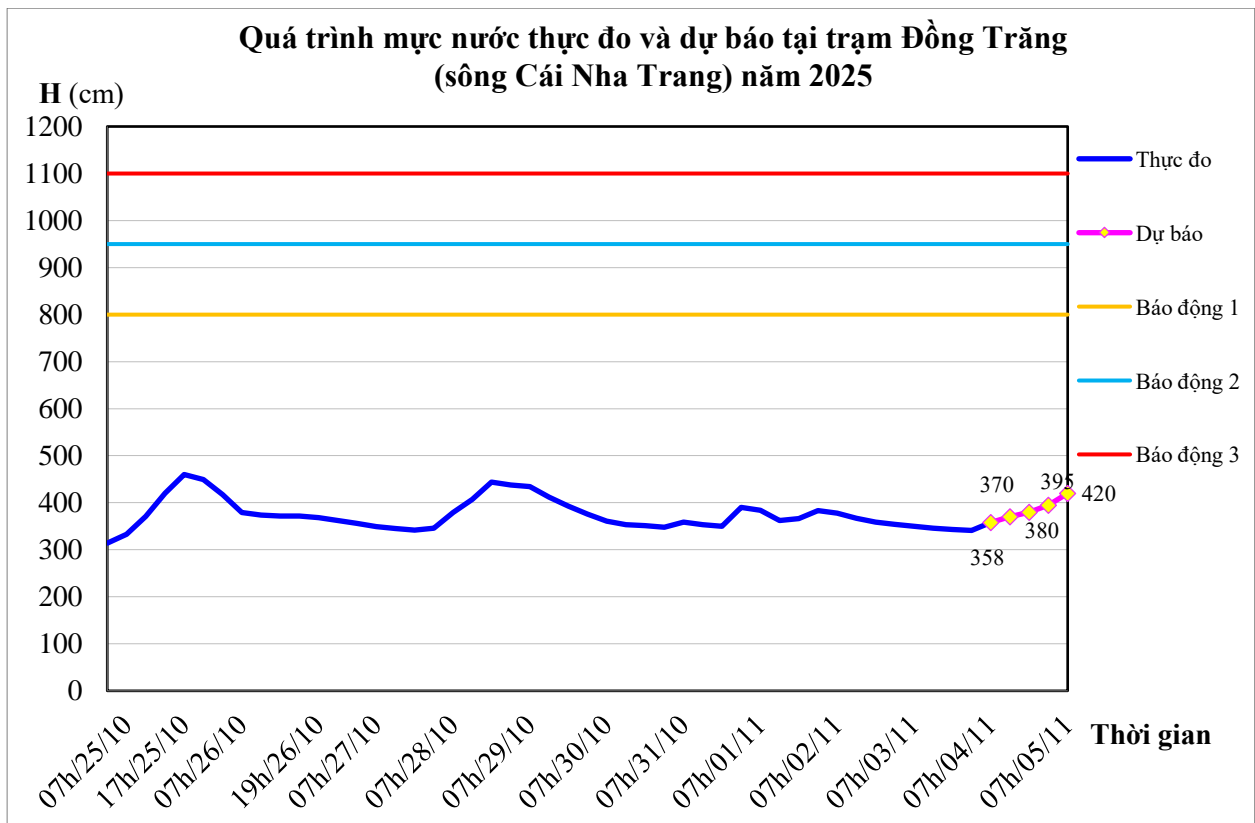
Phụ lục

Bảng : Mức nước, lưu lượng thực đo và dự báo các trạm

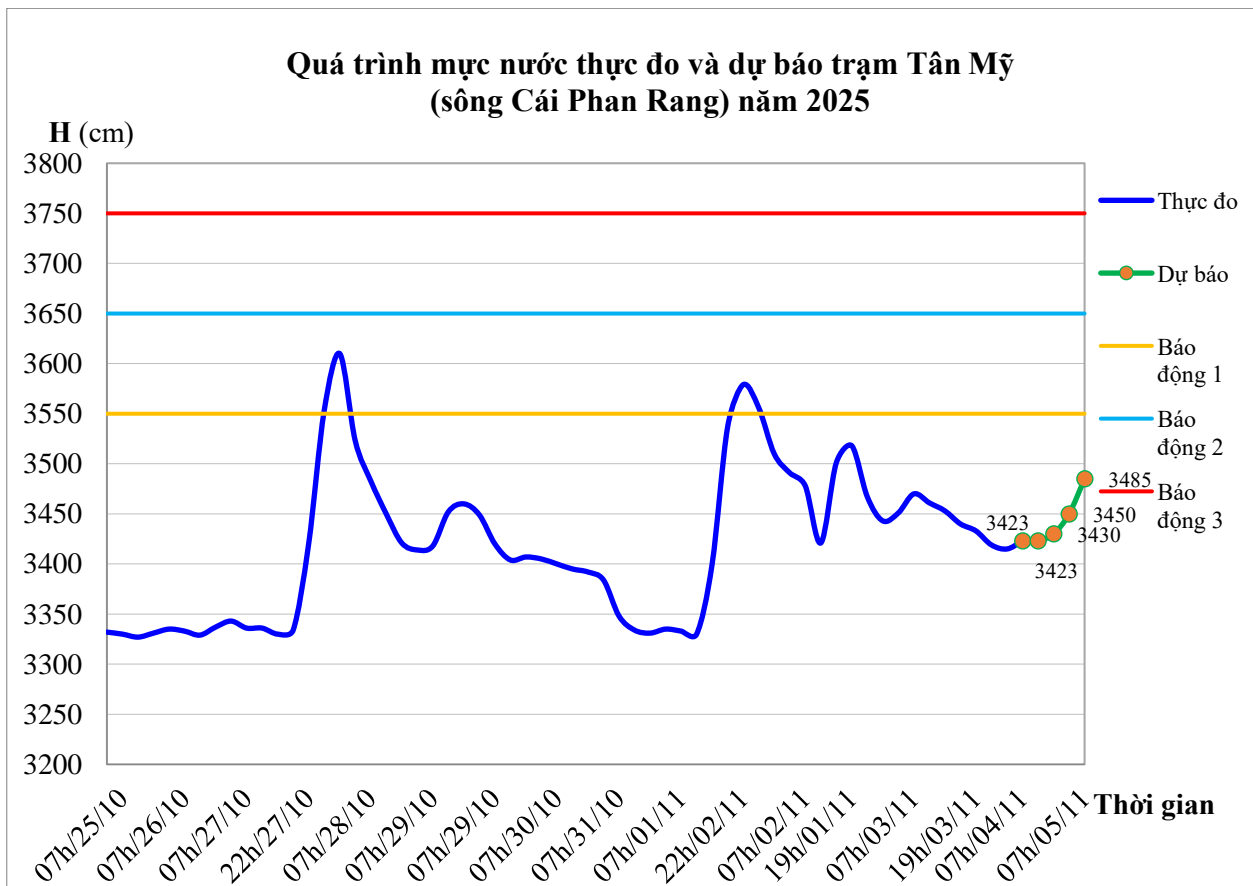
Sông	Yếu tố	Trạm	Thực đo	Dự báo				
			07h/04/11	13h/04/11	19h/04/11	01h/05/11	07h/05/11	
Sông Dinh Ninh Hòa	H (cm)	Ninh Hòa	313	310	310	330	350	
Cái Nha Trang	H (cm)	Đồng Trăng	358	370	380	395	420	
	Q (m ³ /s)	Đồng Trăng	141	155	168	188	222	
	H (cm)	Diên Phú	275	250	240	255	275	
Cái Phan Rang	H (cm)	Tân Mỹ	3423	3423	3430	3450	3485	
	H (cm)	Phan Rang	59	50	25	105	70	



Hình 1: Quá trình mực nước thực đo và dự báo trạm thủy văn Ninh Hòa



Hình 2: Quá trình mực nước thực đo và dự báo trạm thủy văn Đồng Trăng



Hình 3: Quá trình mực nước thực đo và dự báo trạm thủy văn Tân Mỹ