

**BẢN TIN DỰ BÁO, CẢNH BÁO THỦY VĂN THỜI HẠN NGẮN  
TỈNH KHÁNH HÒA**

**1. Diễn biến tình hình thủy văn đã qua**

Trong 24 giờ qua, trên các sông suối khu vực tỉnh Khánh Hòa mực nước ít biến đổi.

**2. Dự báo, cảnh báo**

Trong 24 giờ tới, trên các sông suối tỉnh Khánh Hòa mực nước ít biến đổi đến dao động nhỏ.

Khả năng xuất hiện các hiện tượng thủy văn nguy hiểm: Không.

Khả năng tác động đến môi trường, điều kiện sống, cơ sở hạ tầng, các hoạt động kinh tế - xã hội: Không.

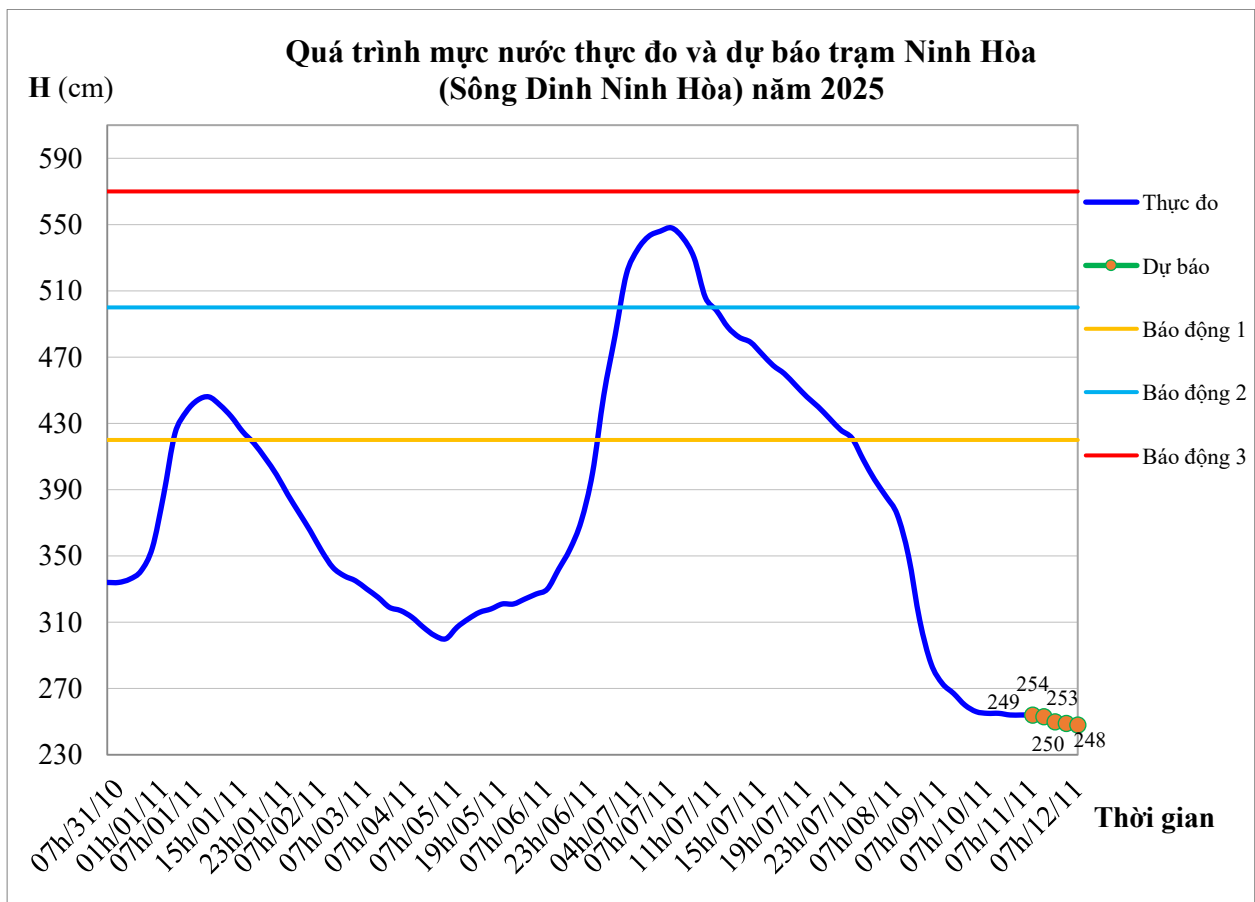
*Thời gian ban hành bản tin tiếp theo: 11h30 ngày 12/11*

*Tin phát lúc: 11h30*

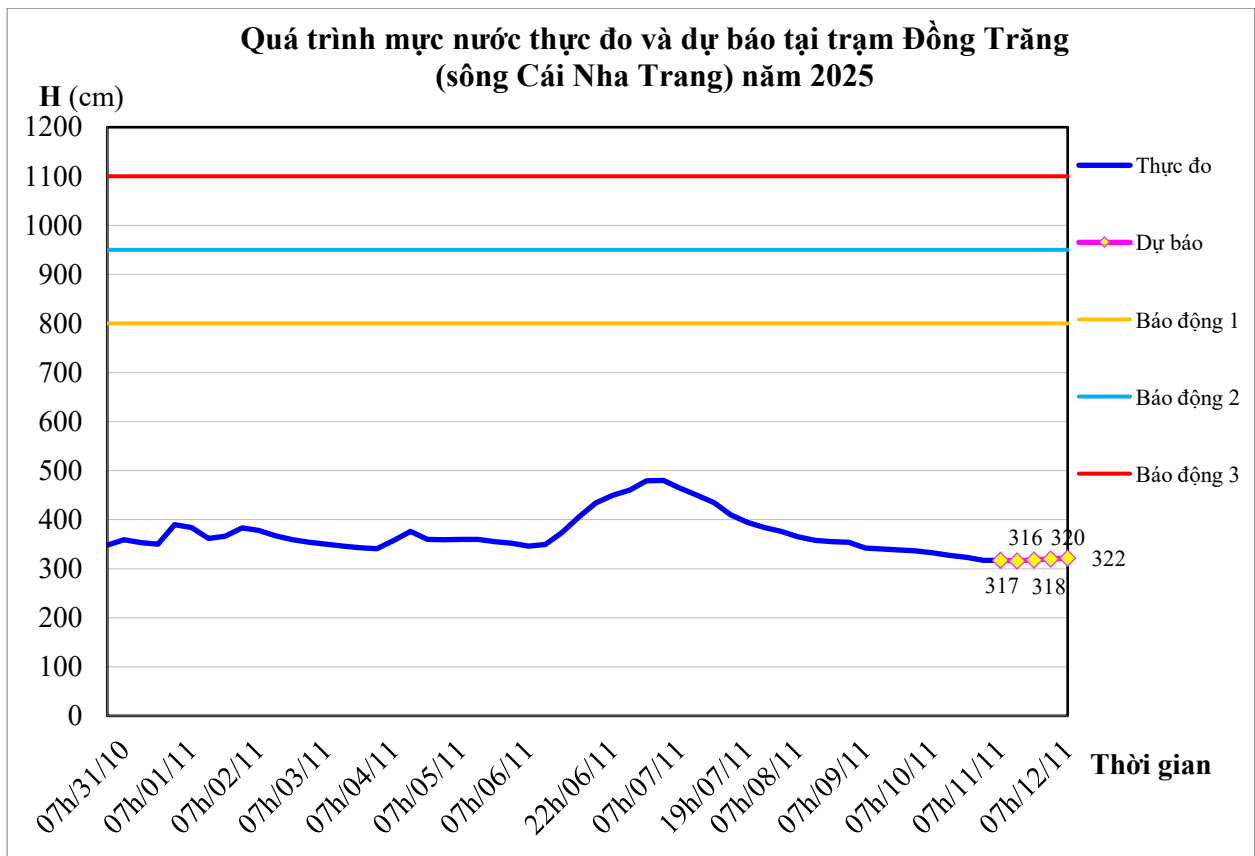
## Phụ lục

**Bảng : Mực nước, lưu lượng thực đo và dự báo các trạm**

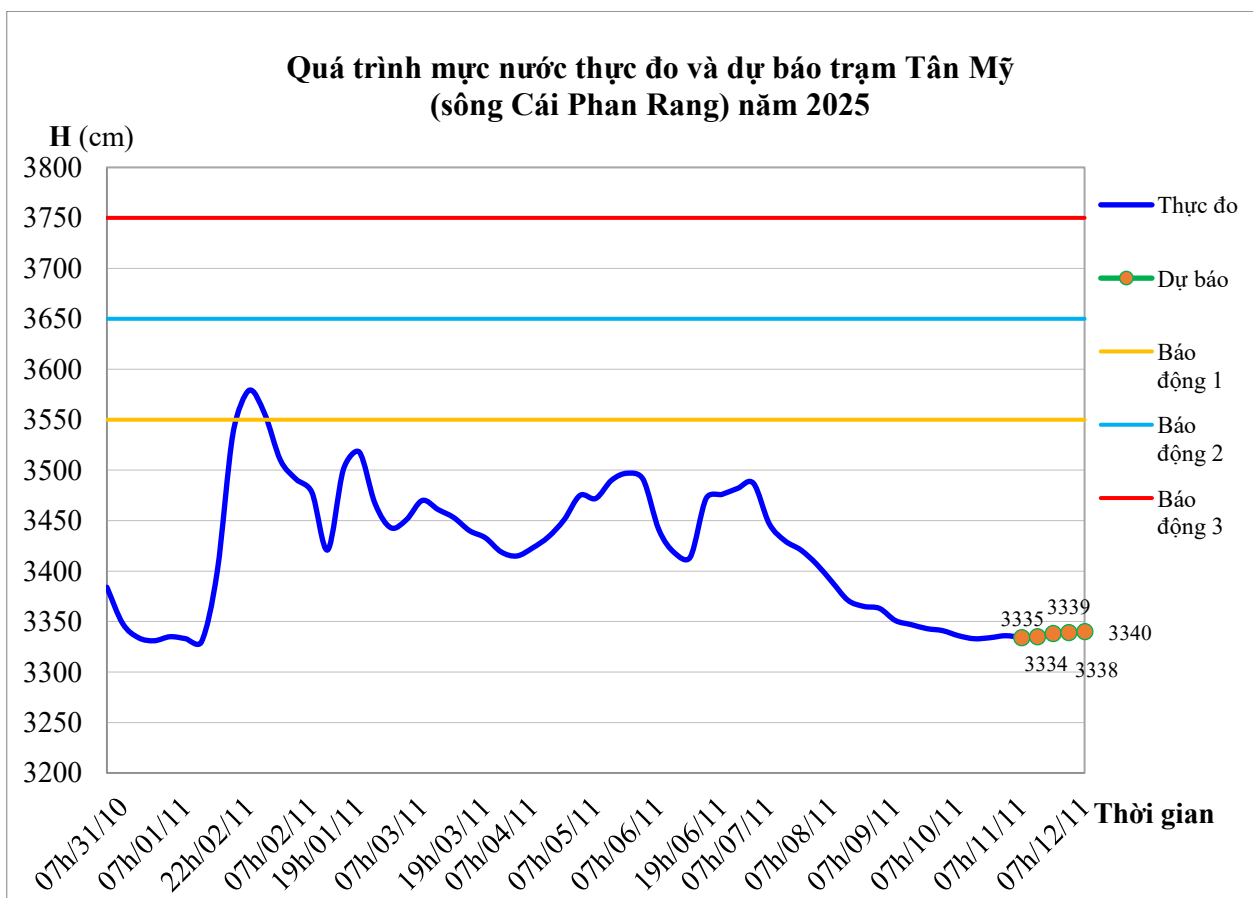
Sông	Yếu tố	Trạm	Thực đo	Dự báo				
			07h/11/11	13h/11/11	19h/11/11	01h/12/11	07h/12/11	
Sông Dinh Ninh Hòa	H (cm)	Ninh Hòa	254	253	250	249	248	
Cái Nha Trang	H (cm)	Đông Trăng	317	316	318	320	322	
	Q (m <sup>3</sup> /s)	Đông Trăng	93.5	92.4	94.5	96.6	98.7	
	H (cm)	Diên Phú	223	223	224	223	225	
Cái Phan Rang	H (cm)	Tân Mỹ	3334	3335	3338	3339	3340	
	H (cm)	Phan Rang	19	-16	40	85	48	



**Hình 1:** Quá trình mực nước thực đo và dự báo trạm thủy văn Ninh Hòa



**Hình 2:** Quá trình mực nước thực đo và dự báo trạm thủy văn Đồng Trăng



**Hình 3:** Quá trình mực nước thực đo và dự báo trạm thủy văn Tân Mỹ