

**BẢN TIN DỰ BÁO, CẢNH BÁO THỦY VĂN THỜI HẠN NGẮN
TỈNH KHÁNH HÒA**

1. Diễn biến tình hình thủy văn đã qua

Trong 24 giờ qua, lũ trên sông Dinh Ninh Hòa đang lên chậm và đã vượt mức lũ lịch sử. Trên thượng lưu sông Cái Nha Trang, thượng lưu sông Cái Phan Rang và sông Lu lũ đã đạt đỉnh và đang giảm chậm, riêng hạ lưu các sông lũ đang lên. Đỉnh lũ tại trạm Đồng Trăng đạt 13,14m (5h/20), ở trên mức báo động 3 là 2,14m, dưới mức lũ lịch sử là 0,28m; tại trạm Tân Mỹ đạt 40,25m (4h/20) trên mức báo động 3 là 2,75m, dưới mức lũ lịch sử là 0,96m.

2. Dự báo, cảnh báo

Trong 24 giờ tới, trên sông Dinh Ninh Hòa lũ tiếp tục lên và đạt đỉnh vào trưa chiều nay sau đó giảm chậm và duy trì ở mức cao. Trên sông Cái Nha Trang trong 6 giờ tới lũ giảm chậm xuống mức báo động 3, sau đó lên trở lại vào đêm nay và sáng sớm mai. Trên sông Cái Phan Rang lũ giảm xuống trên dưới mức báo động 1, riêng hạ lưu lũ giảm chậm, duy trì ở mức báo động 1-2.

Khả năng xuất hiện các hiện tượng thủy văn nguy hiểm: Lũ, lũ quét, sạt lở đất.

Khả năng tác động đến môi trường, điều kiện sống, cơ sở hạ tầng, các hoạt động kinh tế - xã hội: Lũ, lũ quét, sạt lở đất gây ảnh hưởng xấu đến môi trường, uy hiếp tính mạng của người dân; gây tắc nghẽn giao thông cục bộ; phá hủy công trình dân sinh, kinh tế gây thiệt hại cho các hoạt động sản xuất, kinh tế - xã hội.

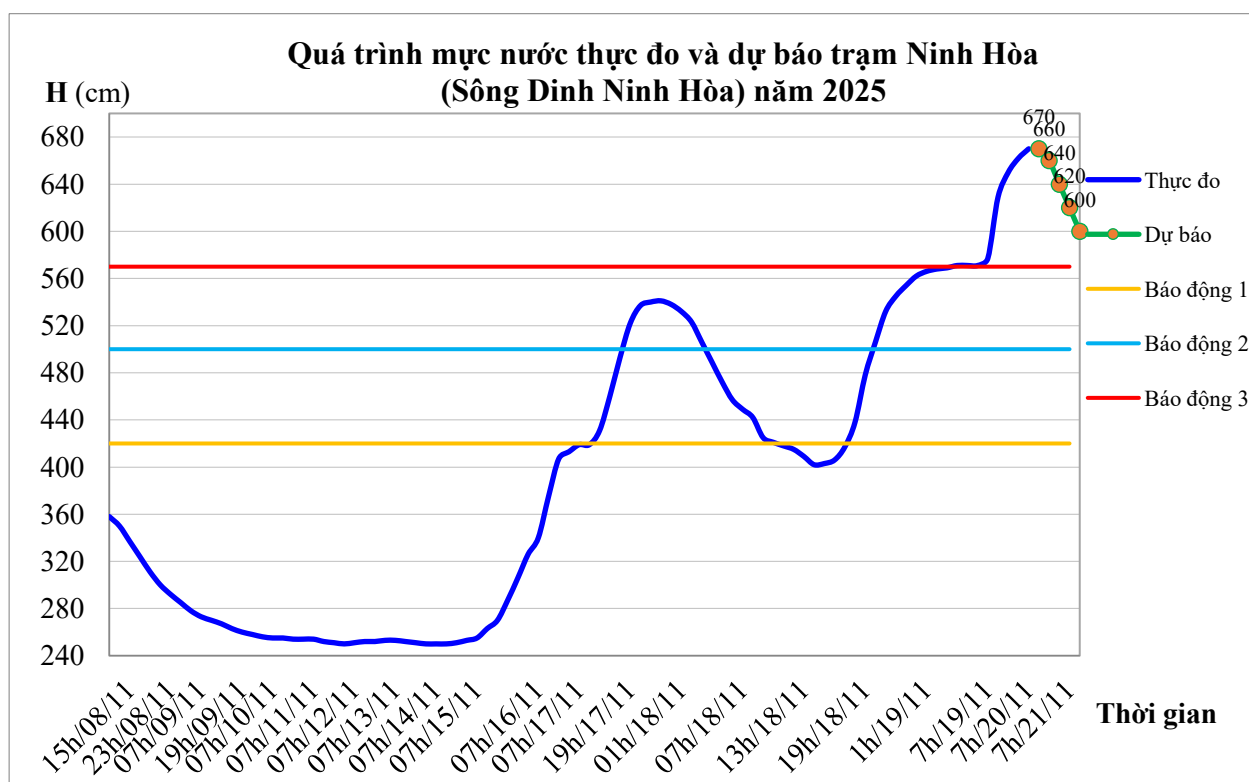
Thời gian ban hành bản tin tiếp theo: 11h30 ngày 21/11

Tin phát lúc: 11h30

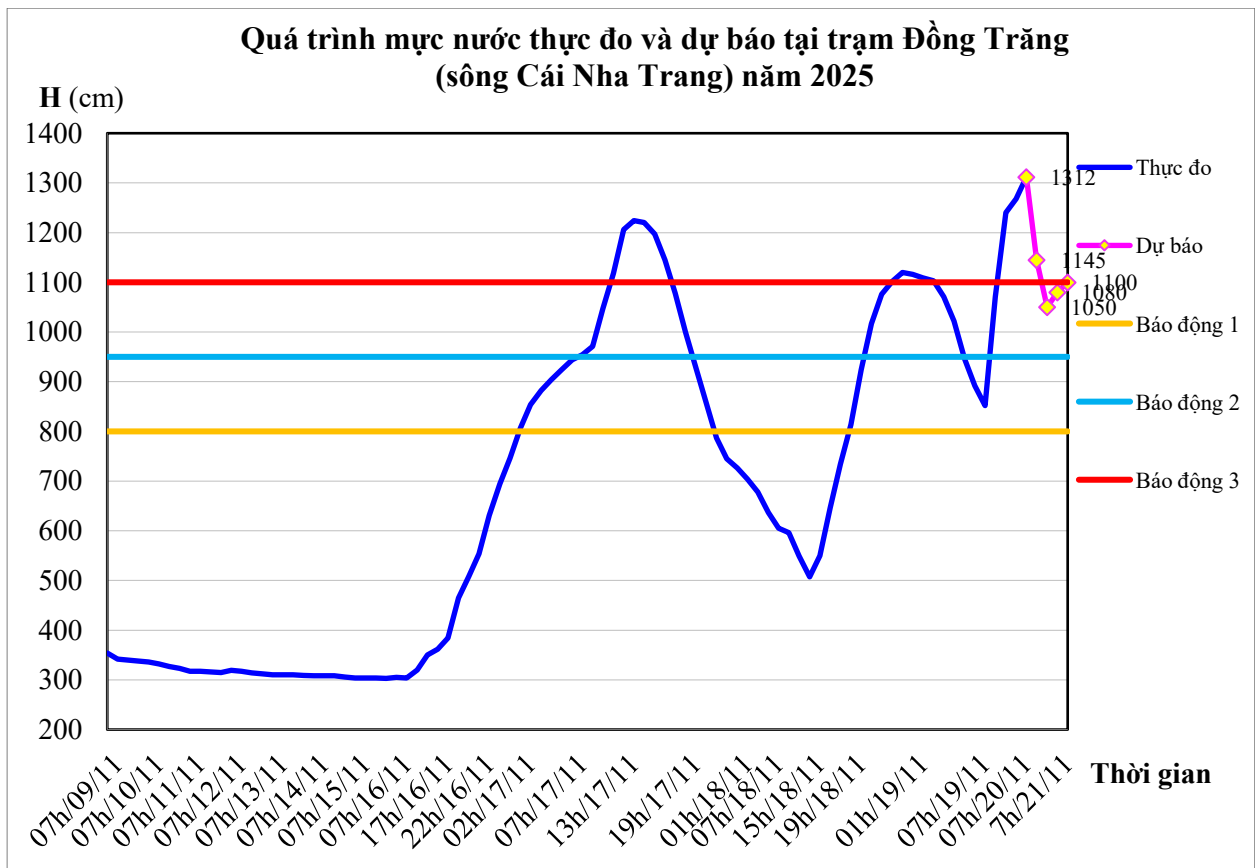
Phụ lục

Bảng : Mực nước, lưu lượng thực đo và dự báo các trạm

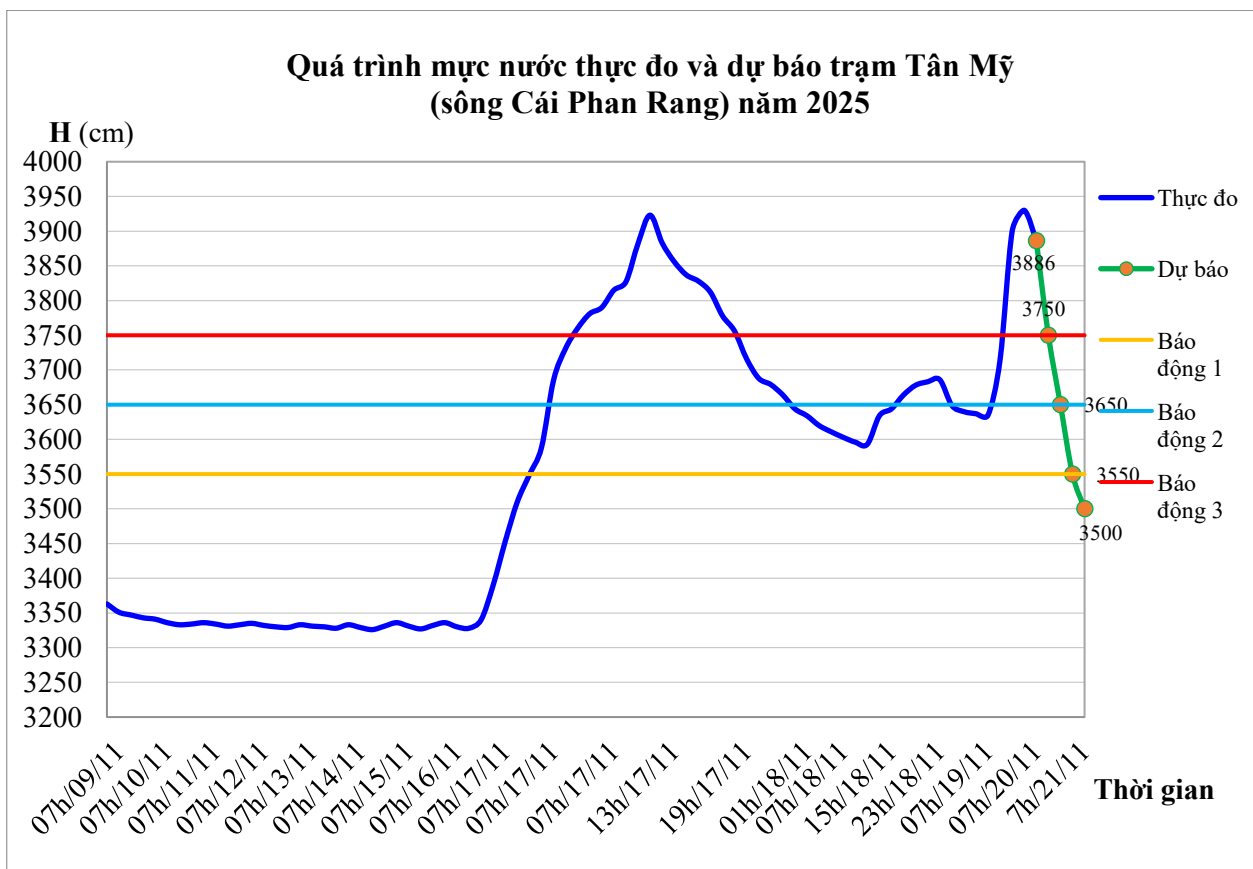
| Sông | Yếu tố | Trạm | Thực đo | Dự báo | | | | |
|--------------------|-----------------------|------------|-----------|-----------|-----------|-----------|-----------|--|
| | | | 07h/20/11 | 13h/20/11 | 19h/20/11 | 01h/21/11 | 07h/21/11 | |
| Sông Dinh Ninh Hòa | H (cm) | Ninh Hòa | 670 | 660 | 640 | 620 | 600 | |
| Cái Nha Trang | H (cm) | Đồng Trăng | 1312 | 1145 | 1050 | 1080 | 1100 | |
| | Q (m ³ /s) | Đồng Trăng | 4458 | 3920 | 3050 | 3320 | 3590 | |
| | H (cm) | Diên Phú | / | 660 | 630 | 640 | 650 | |
| Cái Phan Rang | H (cm) | Tân Mỹ | 3886 | 3750 | 3650 | 3550 | 3500 | |
| | H (cm) | Phan Rang | 481 | 480 | 420 | 380 | 300 | |



Hình 1: Quá trình mực nước thực đo và dự báo trạm thủy văn Ninh Hòa



Hình 2: Quá trình mực nước thực đo và dự báo trạm thủy văn Đồng Trăng



Hình 3: Quá trình mực nước thực đo và dự báo trạm thủy văn Tân Mỹ