

**BẢN TIN DỰ BÁO, CẢNH BÁO THỦY VĂN THỜI HẠN NGẮN
TỈNH KHÁNH HÒA**

1. Diễn biến tình hình thủy văn đã qua

Trong 24 giờ qua, trên các sông tỉnh Khánh Hòa xuất hiện lũ ở trên mức báo động 3, riêng sông Lu ở trên dưới mức báo động 2, hiện nay lũ trên các sông đã giảm còn duy trì ở mức báo động 1-2; riêng sông Dinh Ninh Hòa lũ giảm rất chậm còn đang ở trên mức báo động 3, sông Cái Nha Trang tại trạm Diên Phú còn duy trì ở mức cao ở mức báo động 2-3. Đỉnh lũ tại trạm Đồng Trăng đạt 13,14m (5h/20), ở trên mức báo động 3 là 2,14m, dưới mức lũ lịch sử là 0,28m; tại trạm Tân Mỹ đạt 40,25m (4h/20) trên mức báo động 3 là 2,75m, dưới mức lũ lịch sử là 0,96m; tại trạm Dục Mỹ đạt 18,01m (9h/20/20) trên mức báo động 3 là 0,51m; tại trạm Ninh Hòa đạt 6,77m (14h/20) trên mức báo động 3 là 1,07m, cao hơn lũ lịch sử năm 1986 (6,58m) là 0,19m.

2. Dự báo, cảnh báo

Trong 24 giờ tới, lũ trên sông Dinh Ninh Hòa tại trạm Ninh Hòa tiếp tục giảm chậm và duy trì ở trên dưới mức báo động 3; lũ trên sông Cái Nha Trang tại trạm Đồng Trăng giảm xuống trên dưới mức báo động 1; lũ trên sông Cái Phan Rang tại trạm Phan Rang giảm chậm, duy trì ở trên dưới mức báo động 1, tại trạm Tân Mỹ dao động ở mức báo động 1-2;

Khả năng xuất hiện các hiện tượng thủy văn nguy hiểm: Lũ, lũ quét, sạt lở đất.

Khả năng tác động đến môi trường, điều kiện sống, cơ sở hạ tầng, các hoạt động kinh tế - xã hội: Lũ, lũ quét, sạt lở đất gây ảnh hưởng xấu đến môi trường, uy hiếp tính mạng của người dân; gây tắc nghẽn giao thông cục bộ; phá hủy công trình dân sinh, kinh tế gây thiệt hại cho các hoạt động sản xuất, kinh tế - xã hội.

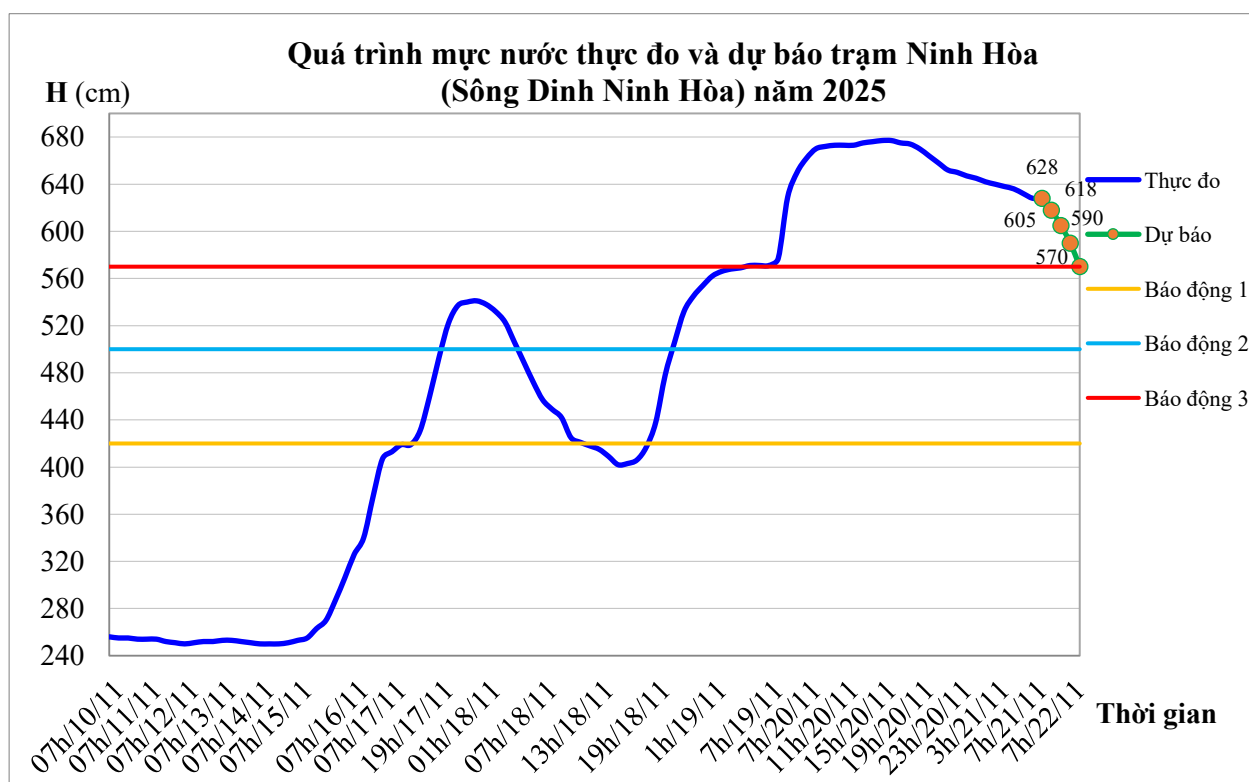
Thời gian ban hành bản tin tiếp theo: 11h30 ngày 22/11

Tin phát lúc: 11h30

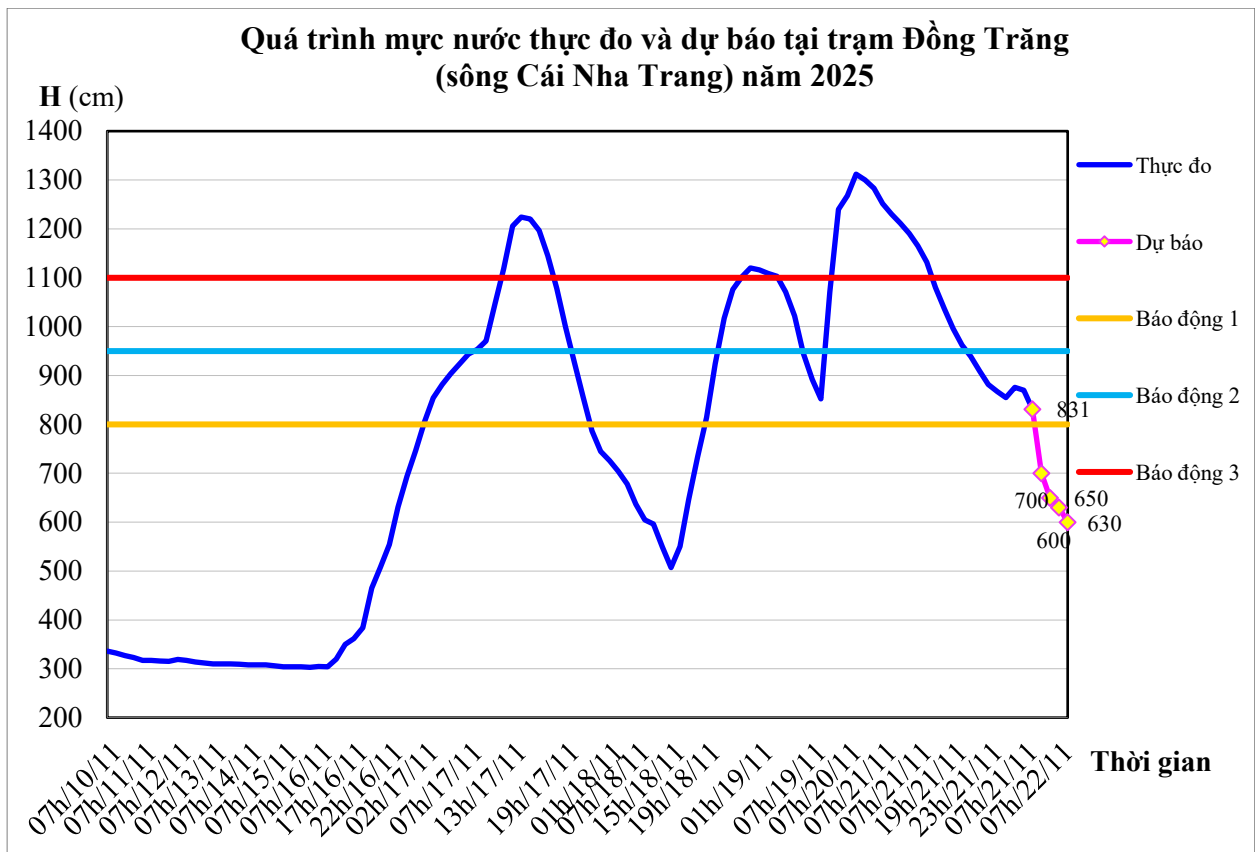
Phụ lục

Bảng : Mực nước, lưu lượng thực đo và dự báo các trạm

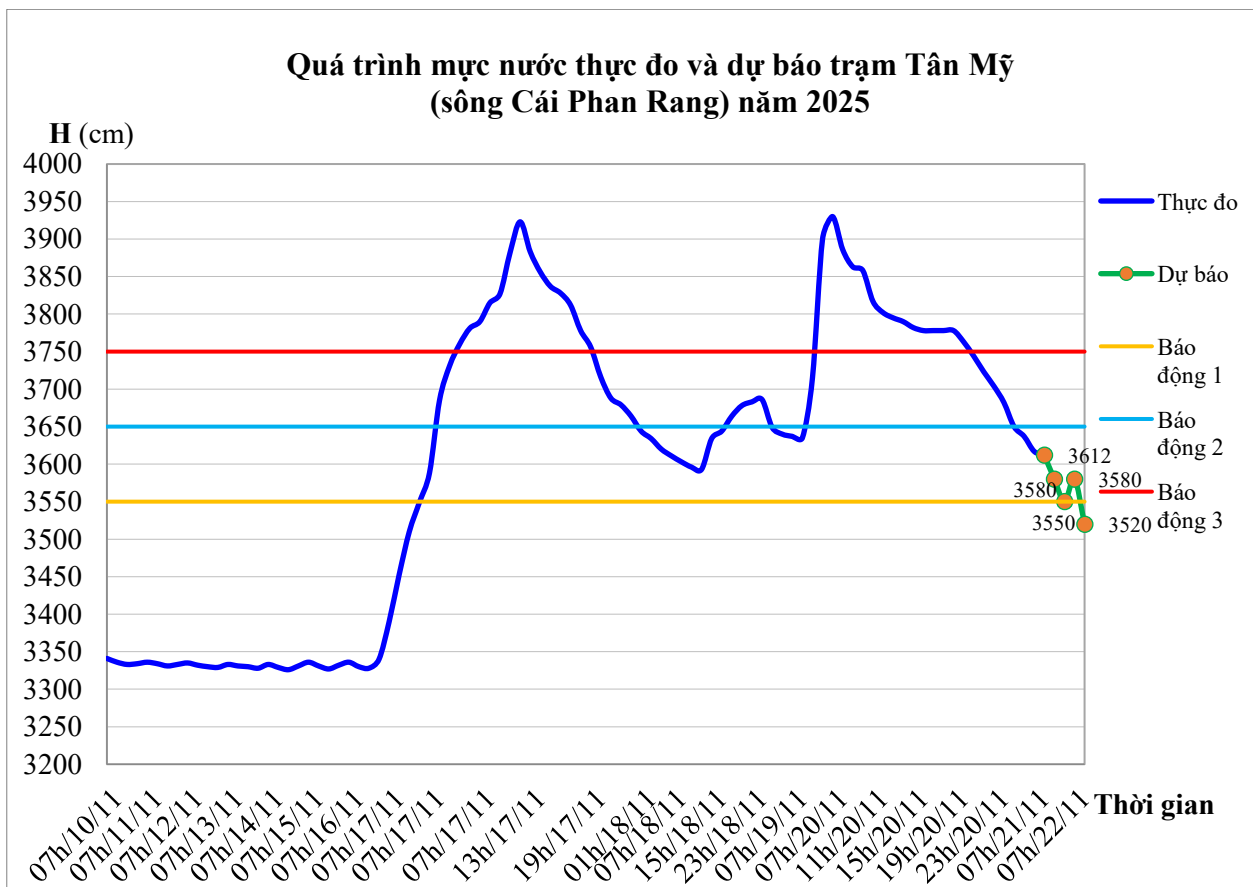
Sông	Yếu tố	Trạm	Thực đo	Dự báo				
			07h/21/11	13h/21/11	19h/21/11	01h/22/11	07h/22/11	
Sông Dinh Ninh Hòa	H (cm)	Ninh Hòa	628	618	605	590	570	
Cái Nha Trang	H (cm)	Đồng Trăng	831	700	650	630	600	
	Q (m ³ /s)	Đồng Trăng	1400	840	1010	687	555	
	H (cm)	Diên Phú	/	500	480	490	510	
Cái Phan Rang	H (cm)	Tân Mỹ	3612	3580	3550	3580	3520	
	H (cm)	Phan Rang	314	280	260	250	220	



Hình 1: Quá trình mực nước thực đo và dự báo trạm thủy văn Ninh Hòa



Hình 2: Quá trình mực nước thực đo và dự báo trạm thủy văn Đồng Trăng



Hình 3: Quá trình mực nước thực đo và dự báo trạm thủy văn Tân Mỹ