

**BẢN TIN DỰ BÁO, CẢNH BÁO THỦY VĂN THỜI HẠN NGẮN
TỈNH KHÁNH HÒA**

1. Diễn biến tình hình thủy văn đã qua

Trên các sông tỉnh Khánh Hòa mực nước có dao động, riêng sông Dinh Ninh Hòa lũ giảm dưới mức báo động 1.

2. Dự báo, cảnh báo

Trong 24 giờ tới trên các sông tỉnh Khánh Hòa mực nước có dao động.

Khả năng xuất hiện các hiện tượng thủy văn nguy hiểm: Lũ quét, sạt lở đất.

Khả năng tác động đến môi trường, điều kiện sống, cơ sở hạ tầng, các hoạt động kinh tế - xã hội: Lũ, lũ quét, sạt lở đất gây ảnh hưởng xấu đến môi trường, uy hiếp tính mạng của người dân; gây tắc nghẽn giao thông cục bộ; phá hủy công trình dân sinh, kinh tế gây thiệt hại cho các hoạt động sản xuất, kinh tế - xã hội.

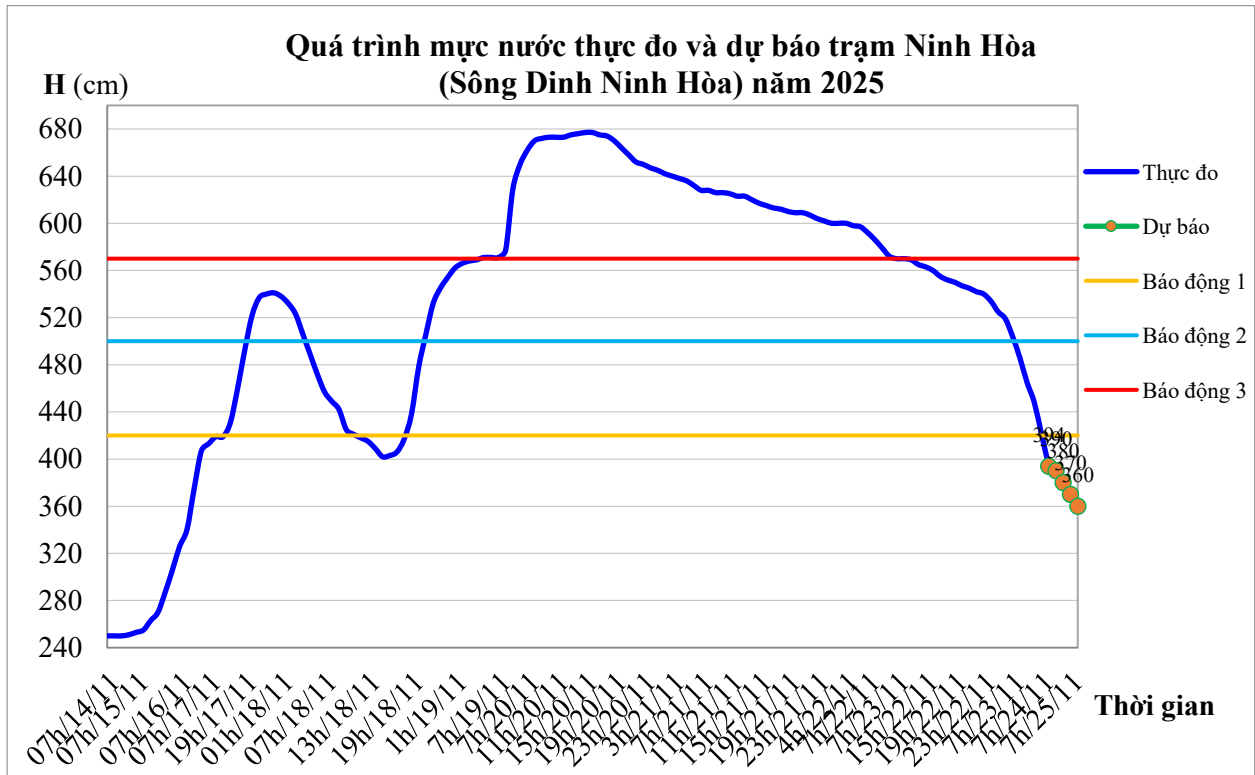
Thời gian ban hành bản tin tiếp theo: 11h30 ngày 25/11

Tin phát lúc: 11h30

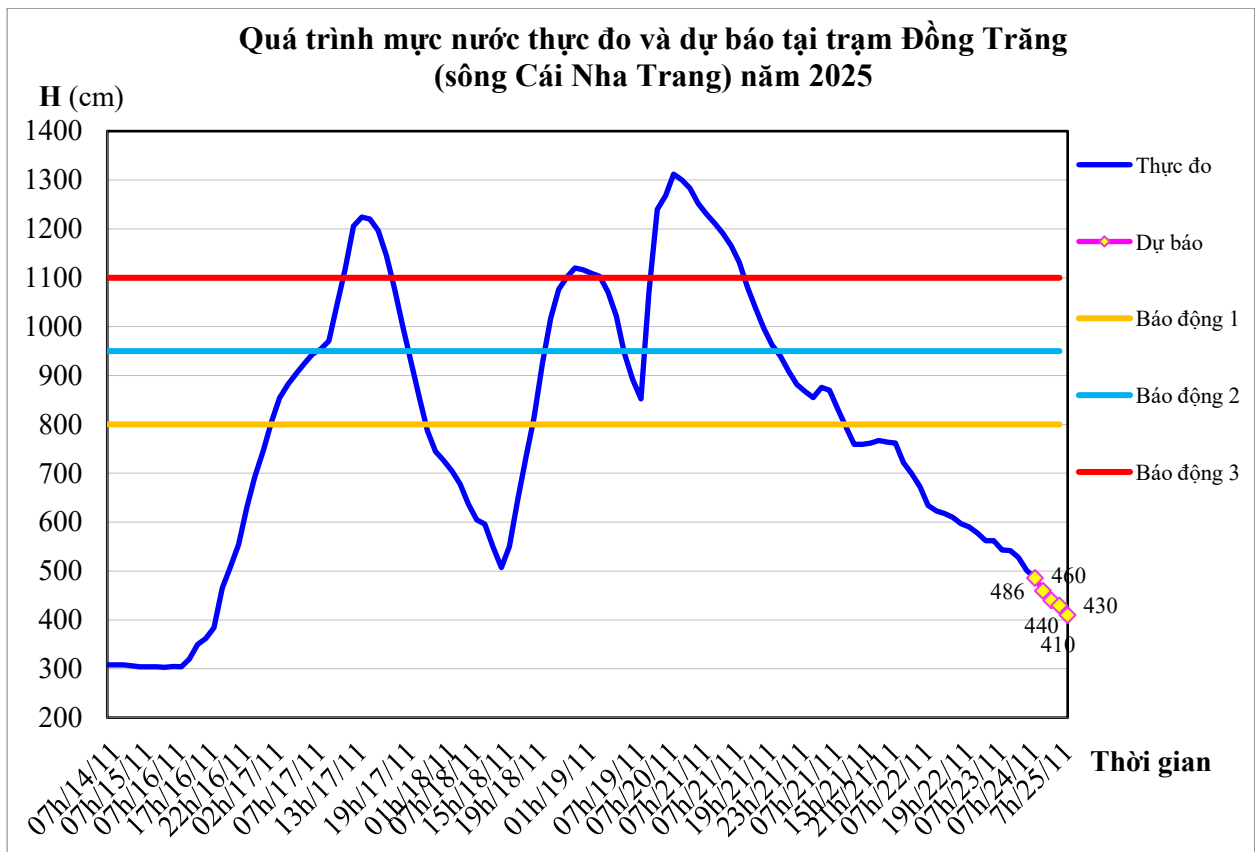
Phụ lục

Bảng : Mực nước, lưu lượng thực đo và dự báo các trạm

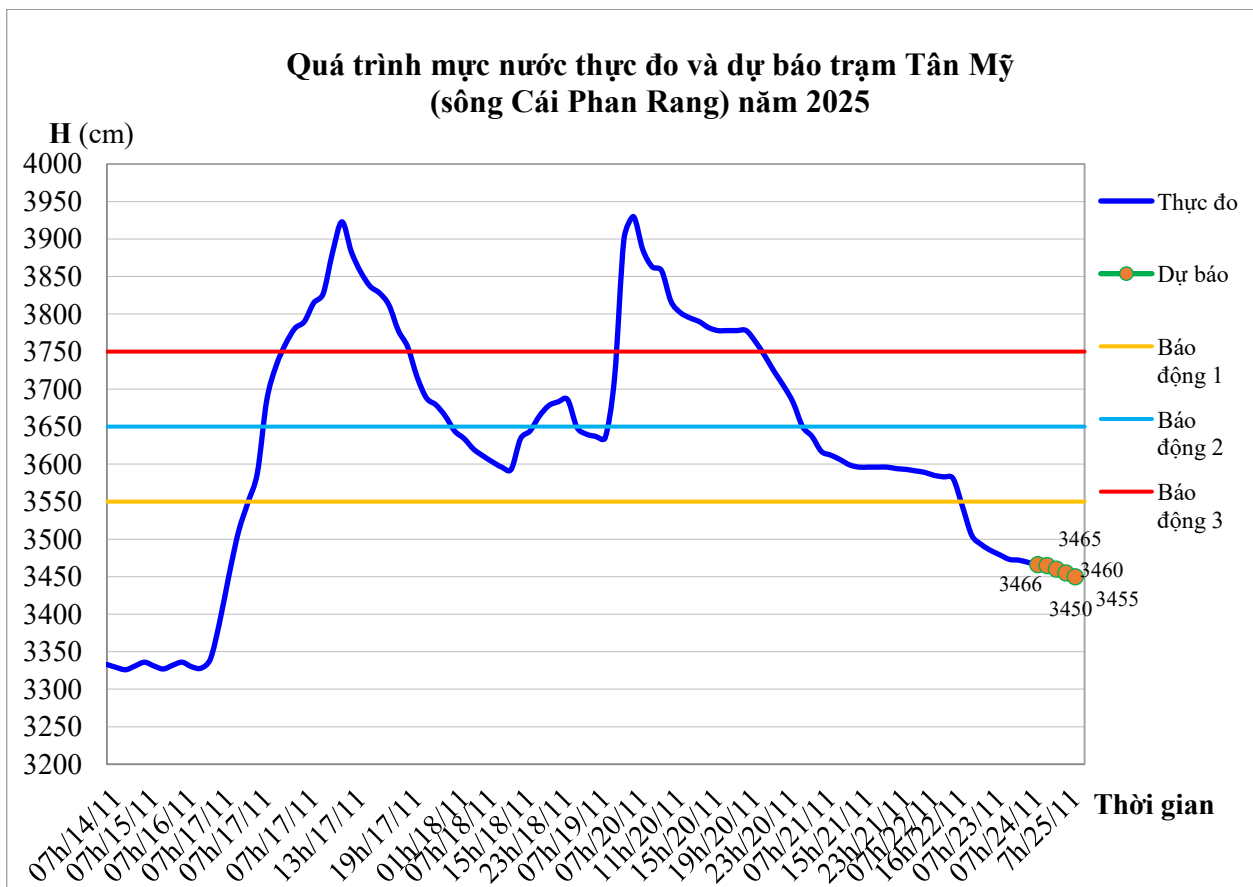
Sông	Yếu tố	Trạm	Thực đo	Dự báo				
			07h/24/11	13h/24/11	19h/24/11	01h/25/11	07h/25/11	
Sông Dinh Ninh Hòa	H (cm)	Ninh Hòa	394	390	380	370	360	
Cái Nha Trang	H (cm)	Đông Trăng	486	460	440	430	410	
	Q (m ³ /s)	Đông Trăng	322	280	251	236	209	
	H (cm)	Diên Phú	/	340	320	300	280	
Cái Phan Rang	H (cm)	Tân Mỹ	3466	3465	3460	3455	3450	
	H (cm)	Phan Rang	50	55	82	95	65	



Hình 1: Quá trình mực nước thực đo và dự báo trạm thủy văn Ninh Hòa



Hình 2: Quá trình mực nước thực đo và dự báo trạm thủy văn Đồng Trăng



Hình 3: Quá trình mực nước thực đo và dự báo trạm thủy văn Tân Mỹ