

**BẢN TIN DỰ BÁO, CẢNH BÁO THỦY VĂN THỜI HẠN NGẮN
TỈNH KHÁNH HÒA**

1. Diễn biến tình hình thủy văn đã qua

Trong 24 giờ qua, trên các sông tỉnh Khánh Hòa mực nước có dao động nhỏ dưới mức báo động 1.

2. Dự báo, cảnh báo

Trong 24 giờ tới, trên các sông tỉnh Khánh Hòa mực nước có dao động nhỏ xấp xỉ dưới báo động 1.

Khả năng xuất hiện các hiện tượng thủy văn nguy hiểm: Lũ quét, sạt lở đất.

Khả năng tác động đến môi trường, điều kiện sống, cơ sở hạ tầng, các hoạt động kinh tế - xã hội: Lũ, lũ quét, sạt lở đất gây ảnh hưởng xấu đến môi trường, uy hiếp tính mạng của người dân; gây tắc nghẽn giao thông cục bộ; phá hủy công trình dân sinh, kinh tế gây thiệt hại cho các hoạt động sản xuất, kinh tế - xã hội.

Thời gian ban hành bản tin tiếp theo: 11h30 ngày 26/11

Tin phát lúc: 11h30

Nơi nhận:

- BCH PTDS tỉnh Khánh Hòa;
- Báo & Đài PT-TH Khánh Hòa;
- Phòng QLDB & TTDL KTTV;
- Trung tâm TT&DLKTTV;
- Trung tâm Dự báo KTTV Quốc gia;
- Lãnh đạo Đài KTTV Trung Bộ;
- Lưu đài tỉnh.

**KT GIÁM ĐỐC
PHÓ GIÁM ĐỐC**

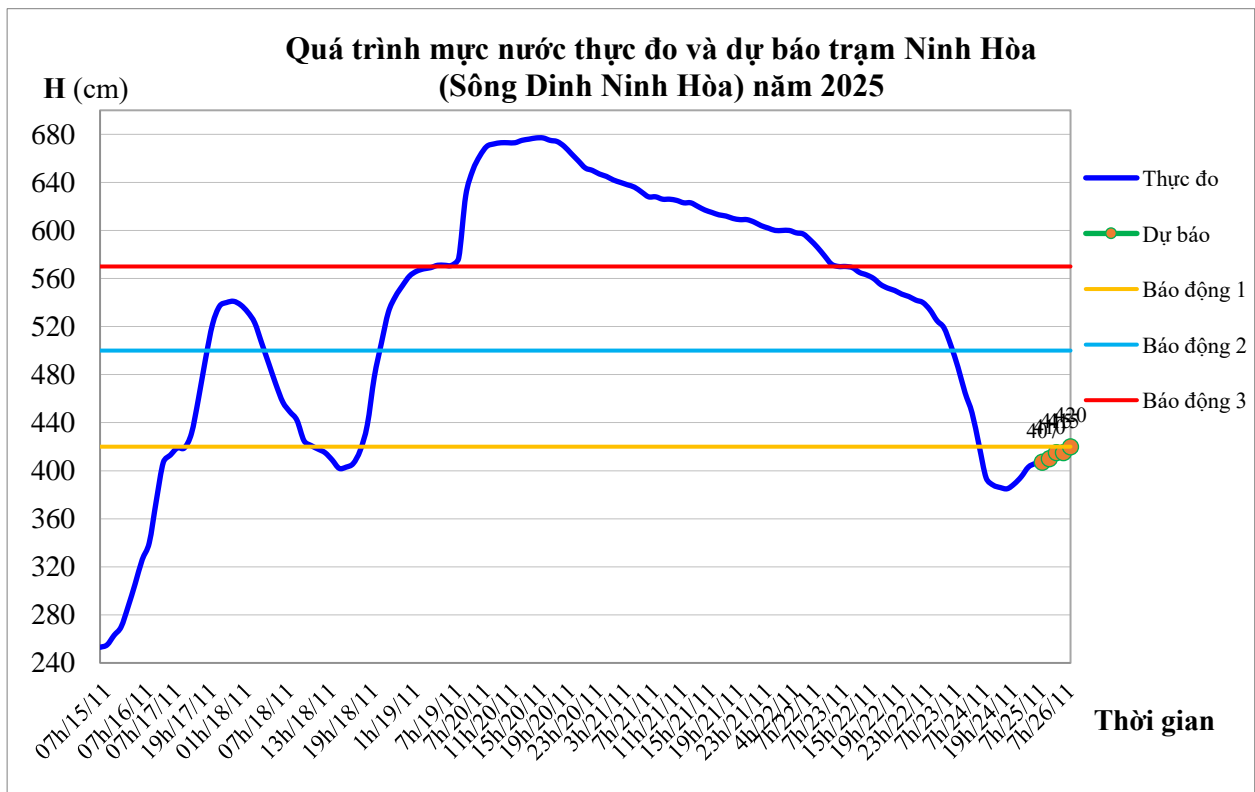


Nguyễn Văn Lý

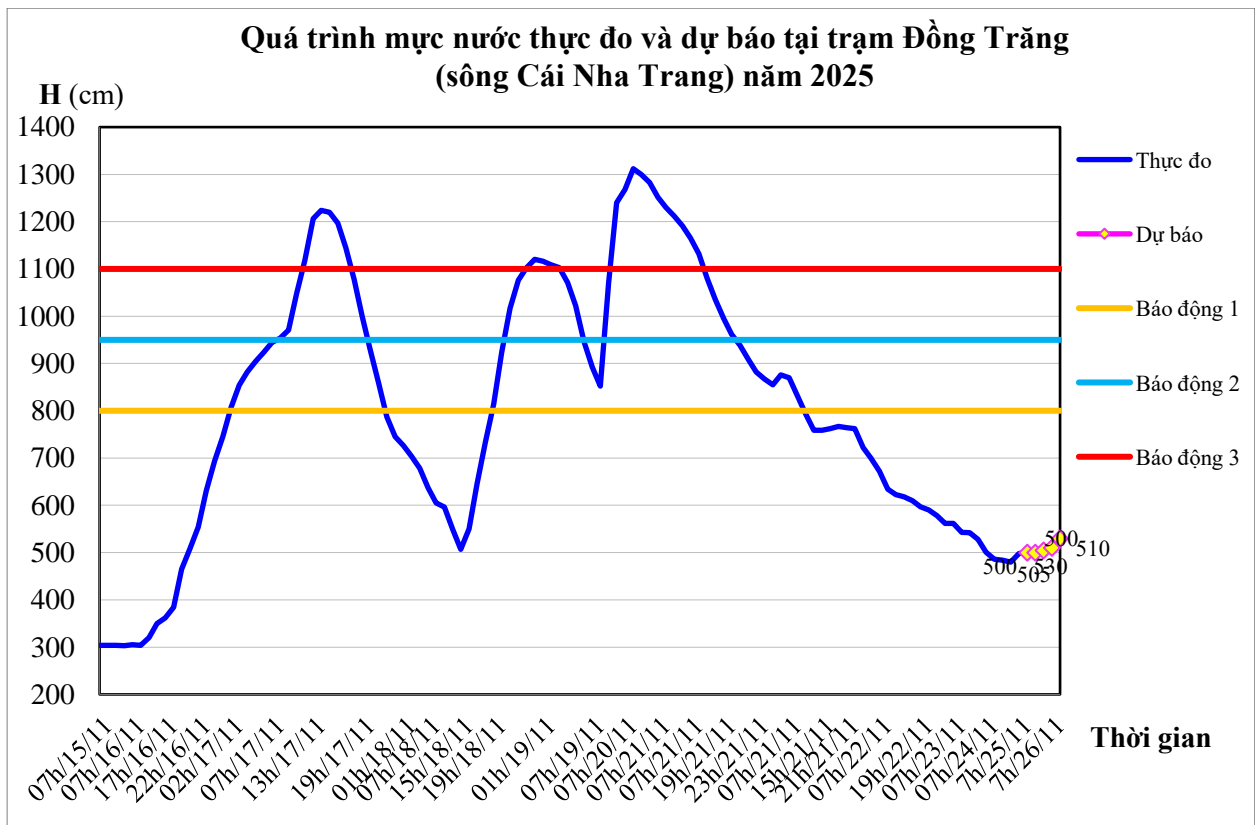
Phụ lục

Bảng : Mức nước, lưu lượng thực đo và dự báo các trạm

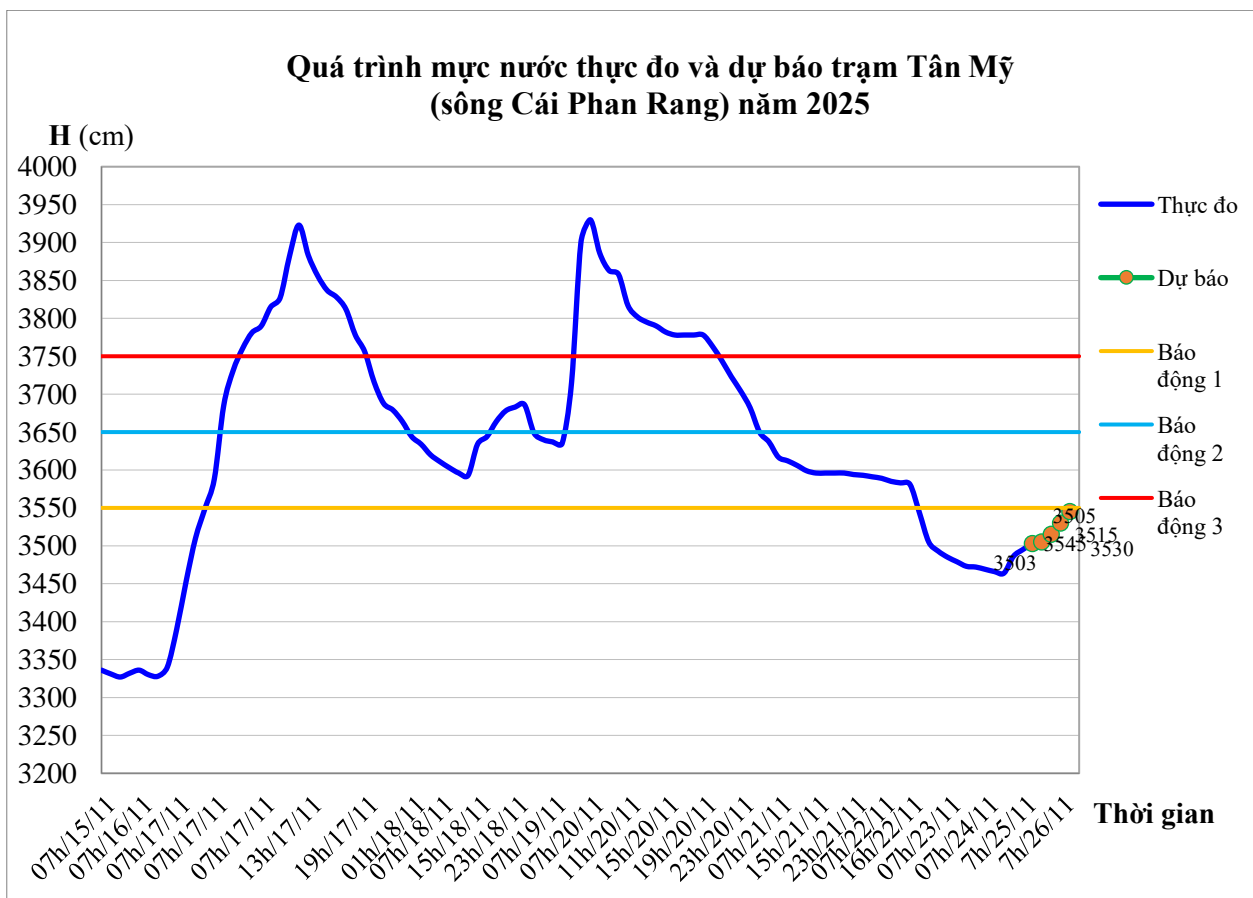
Sông	Yếu tố	Trạm	Thực đo	Dự báo				
			07h/25/11	13h/25/11	19h/25/11	01h/26/11	07h/26/11	
Sông Dinh Ninh Hòa	H (cm)	Ninh Hòa	407	410	415	415	420	
Cái Nha Trang	H (cm)	Đồng Trăng	500	500	505	510	530	
	Q (m ³ /s)	Đồng Trăng	1166	1166	1178	1190	1236	
	H (cm)	Diên Phú	/	340	320	300	280	
Cái Phan Rang	H (cm)	Tân Mỹ	3503	3505	3515	3530	3545	
	H (cm)	Phan Rang	77	85	75	115	80	



Hình 1: Quá trình mực nước thực đo và dự báo trạm thủy văn Ninh Hòa



Hình 2: Quá trình mực nước thực đo và dự báo trạm thủy văn Đồng Trăng



Hình 3: Quá trình mực nước thực đo và dự báo trạm thủy văn Tân Mỹ