

**BẢN TIN DỰ BÁO, CẢNH BÁO THỦY VĂN THỜI HẠN NGẮN  
TỈNH KHÁNH HÒA**

**1. Diễn biến tình hình thủy văn đã qua**

Trong 24 giờ qua, trên các sông tỉnh Khánh Hòa mực nước có dao động nhỏ dưới mức báo động 1, riêng Sông Lu mực nước lũ xấp xỉ báo động 1.

**2. Dự báo, cảnh báo**

Trong 24 giờ tới, trên các sông tỉnh Khánh Hòa mực nước ít biến đổi đến dao động nhỏ xấp xỉ dưới báo động 1.

Khả năng xuất hiện các hiện tượng thủy văn nguy hiểm: Lũ quét, sạt lở đất.

Khả năng tác động đến môi trường, điều kiện sống, cơ sở hạ tầng, các hoạt động kinh tế - xã hội: Lũ, lũ quét, sạt lở đất gây ảnh hưởng xấu đến môi trường, uy hiếp tính mạng của người dân; gây tắc nghẽn giao thông cục bộ; phá hủy công trình dân sinh, kinh tế gây thiệt hại cho các hoạt động sản xuất, kinh tế - xã hội.

*Thời gian ban hành bản tin tiếp theo: 11h30 ngày 27/11*

*Tin phát lúc: 11h30*

**Nơi nhận:**

- BCH PTDS tỉnh Khánh Hòa;
- Báo & Đài PT-TH Khánh Hòa;
- Phòng QLDB & TTDL KTTV;
- Trung tâm TT&DLKTTV;
- Trung tâm Dự báo KTTV Quốc gia;
- Lãnh đạo Đài KTTV Trung Bộ;
- Lưu đài tỉnh.

**KT GIÁM ĐỐC  
PHÓ GIÁM ĐỐC**

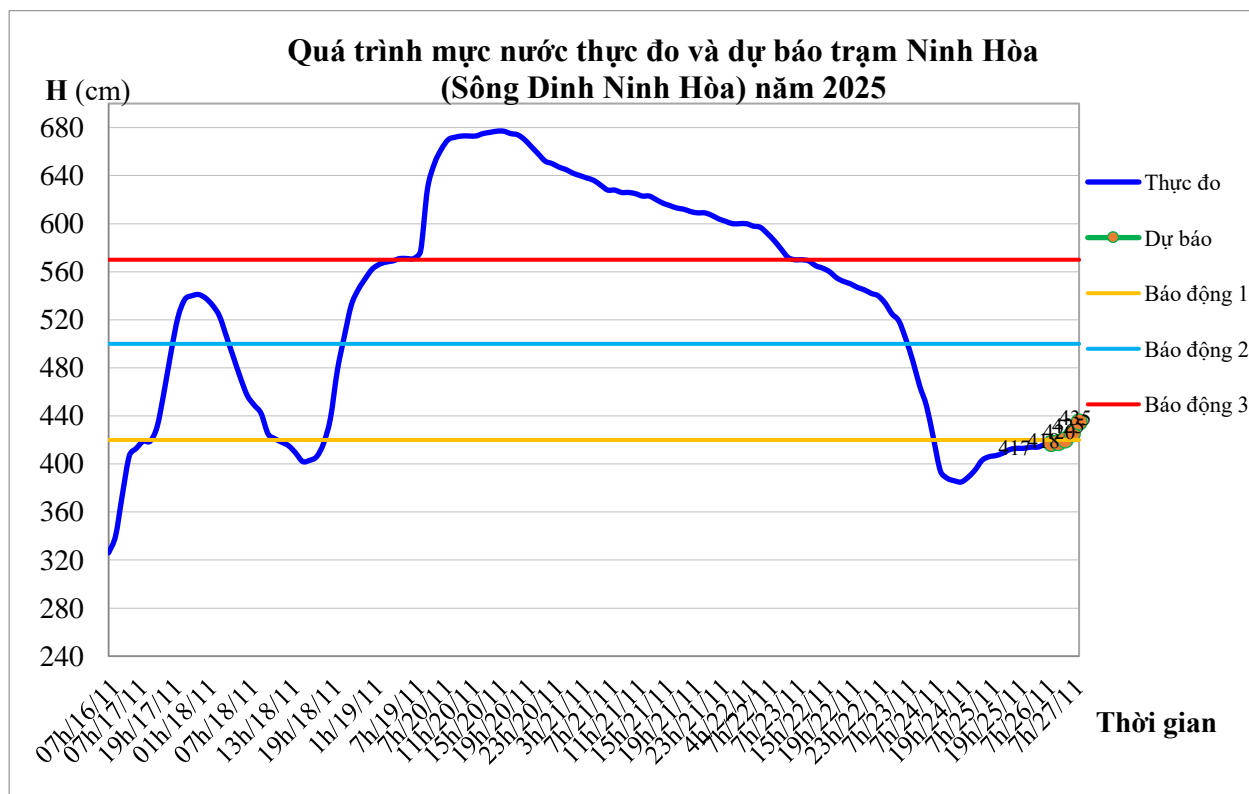


**Nguyễn Văn Lý**

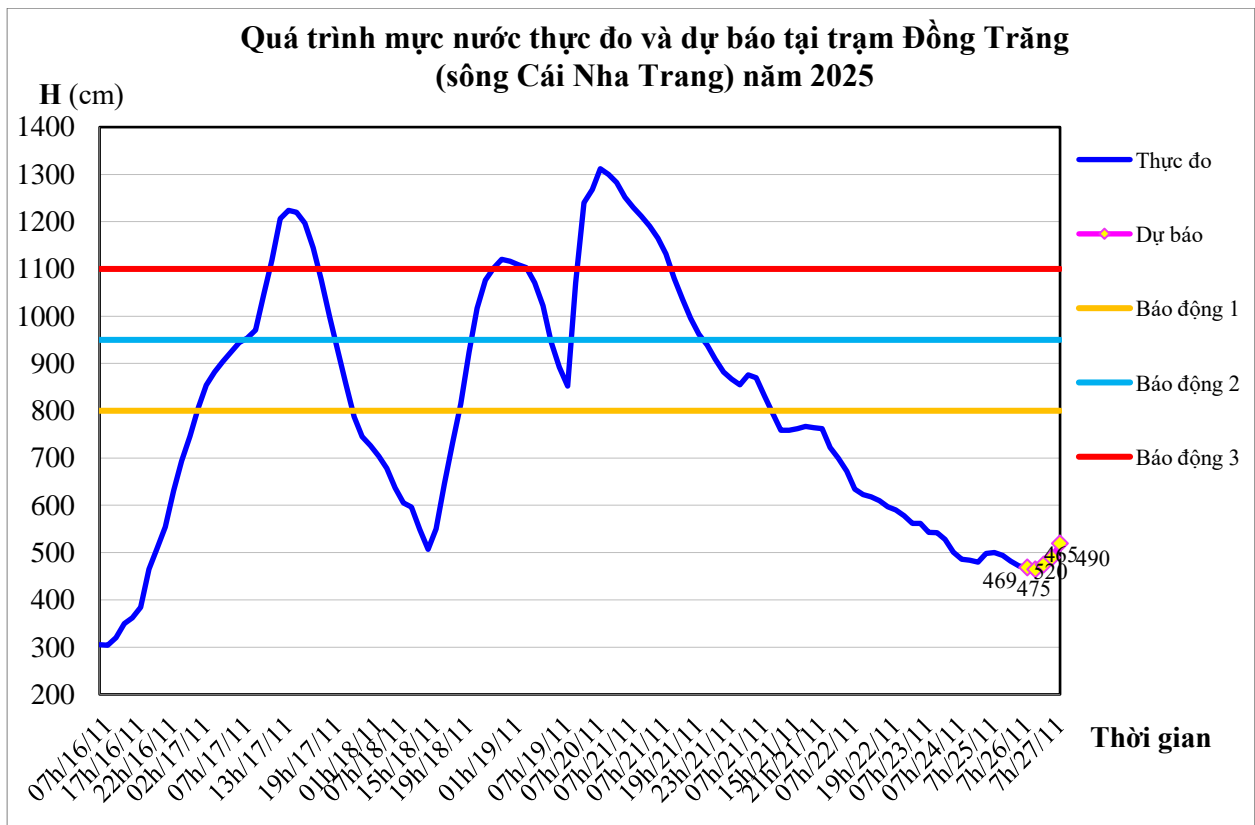
## Phụ lục

**Bảng : Mức nước, lưu lượng thực đo và dự báo các trạm**

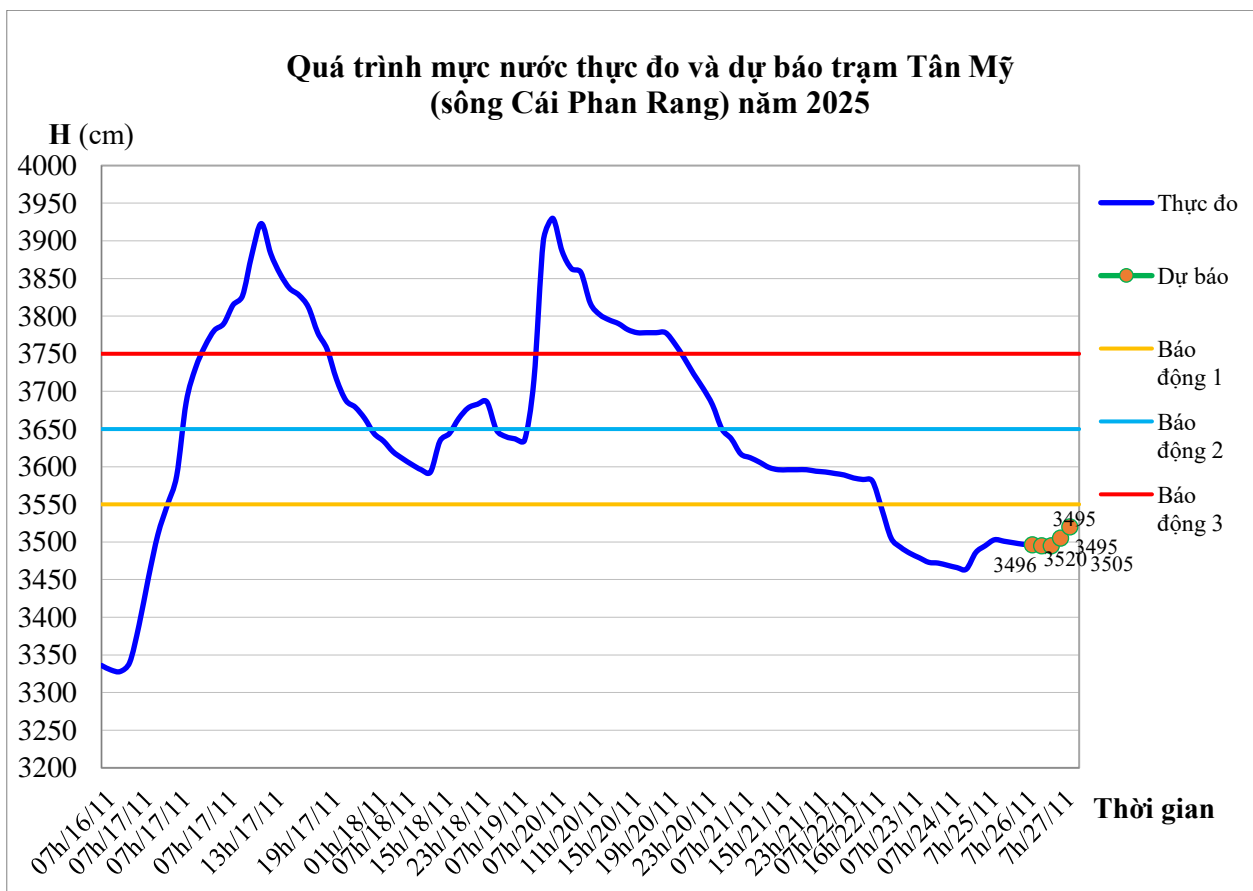
Sông	Yếu tố	Trạm	Thực đo	Dự báo				
			07h/26/11	13h/26/11	19h/26/11	01h/27/11	07h/27/11	
Sông Dinh Ninh Hòa	H (cm)	Ninh Hòa	417	418	420	425	435	
Cái Nha Trang	H (cm)	Đồng Trăng	469	465	475	490	520	
	Q (m <sup>3</sup> /s)	Đồng Trăng	1094	1085	1108	1143	1213	
	H (cm)	Diên Phú	/	290	290	300	290	
Cái Phan Rang	H (cm)	Tân Mỹ	3496	3495	3495	3505	3520	
	H (cm)	Phan Rang	49	60	75	105	50	



**Hình 1:** Quá trình mực nước thực đo và dự báo trạm thủy văn Ninh Hòa



**Hình 2:** Quá trình mực nước thực đo và dự báo trạm thủy văn Đồng Trăng



**Hình 3:** Quá trình mực nước thực đo và dự báo trạm thủy văn Tân Mỹ