

**BẢN TIN DỰ BÁO, CẢNH BÁO THỦY VĂN THỜI HẠN NGẮN
TỈNH KHÁNH HÒA**

1. Diễn biến tình hình thủy văn đã qua

Trên các sông tỉnh Khánh Hòa mực nước có dao động.

2. Dự báo, cảnh báo

Trong 24 giờ tới trên các sông tỉnh Khánh Hòa mực nước có dao động.

Khả năng xuất hiện các hiện tượng thủy văn nguy hiểm: Không.

Khả năng tác động đến môi trường, điều kiện sống, cơ sở hạ tầng, các hoạt động kinh tế - xã hội: Lũ, lũ quét, sạt lở đất gây ảnh hưởng xấu đến môi trường, uy hiếp tính mạng của người dân; gây tắc nghẽn giao thông cục bộ; phá hủy công trình dân sinh, kinh tế gây thiệt hại cho các hoạt động sản xuất, kinh tế - xã hội.

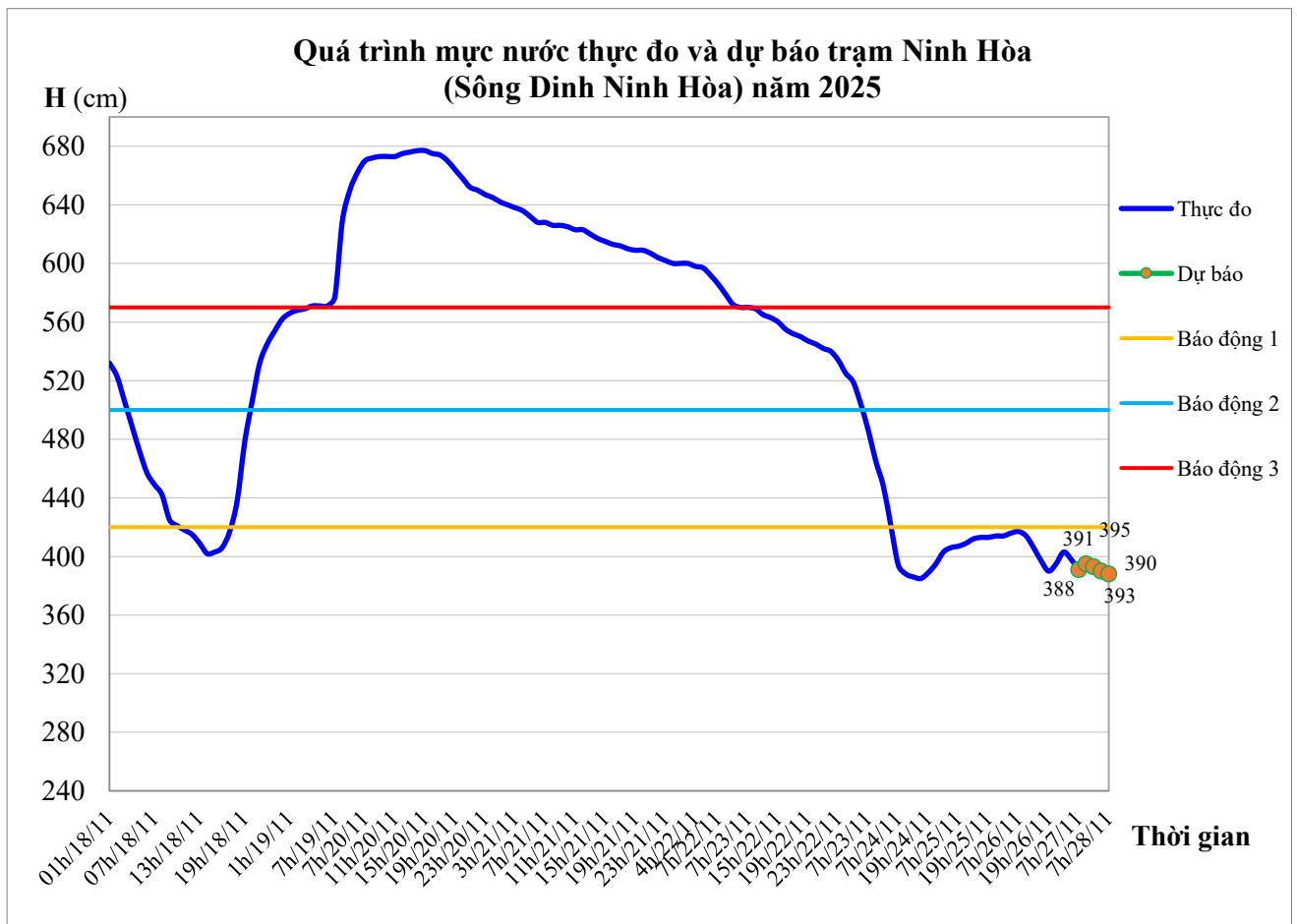
Thời gian ban hành bản tin tiếp theo: 11h30 ngày 28/11

Tin phát lúc: 11h30

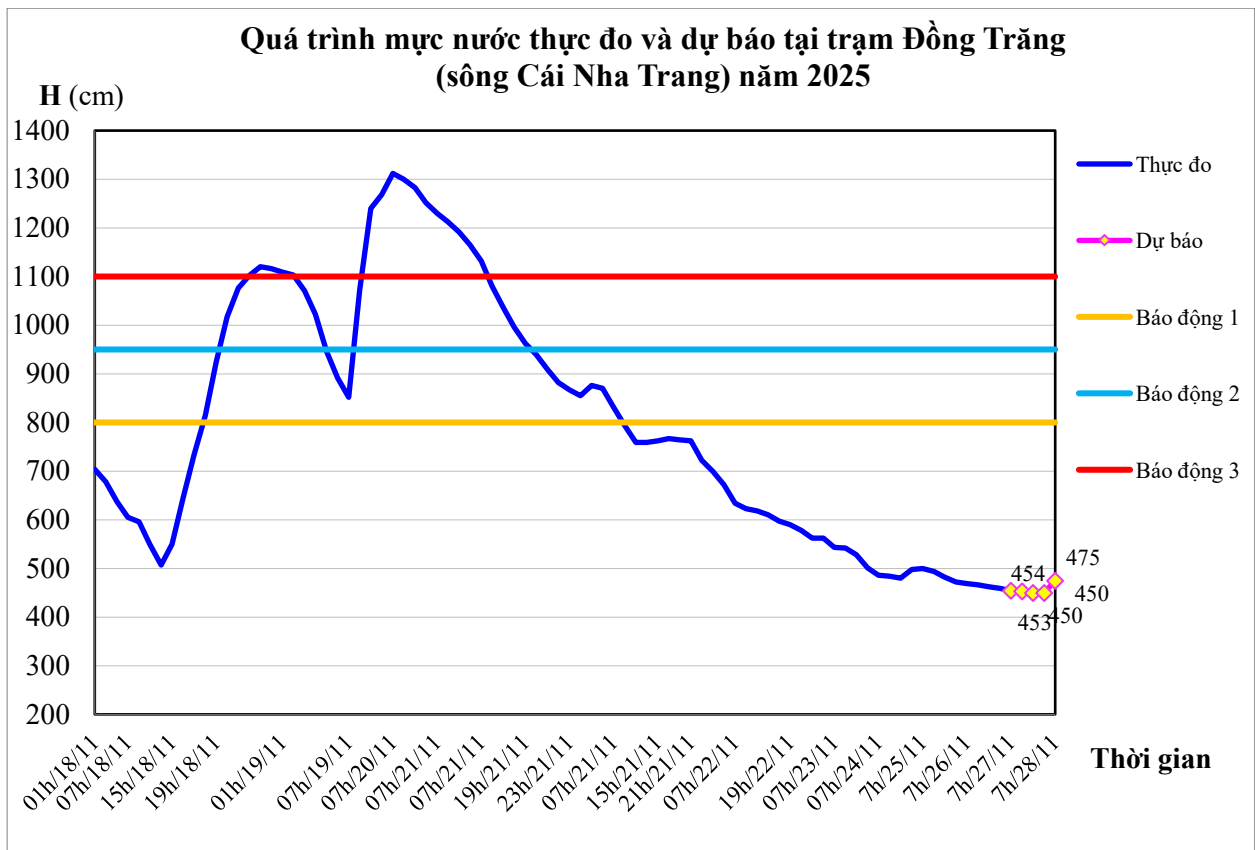
Phụ lục

Bảng : Mức nước, lưu lượng thực đo và dự báo các trạm

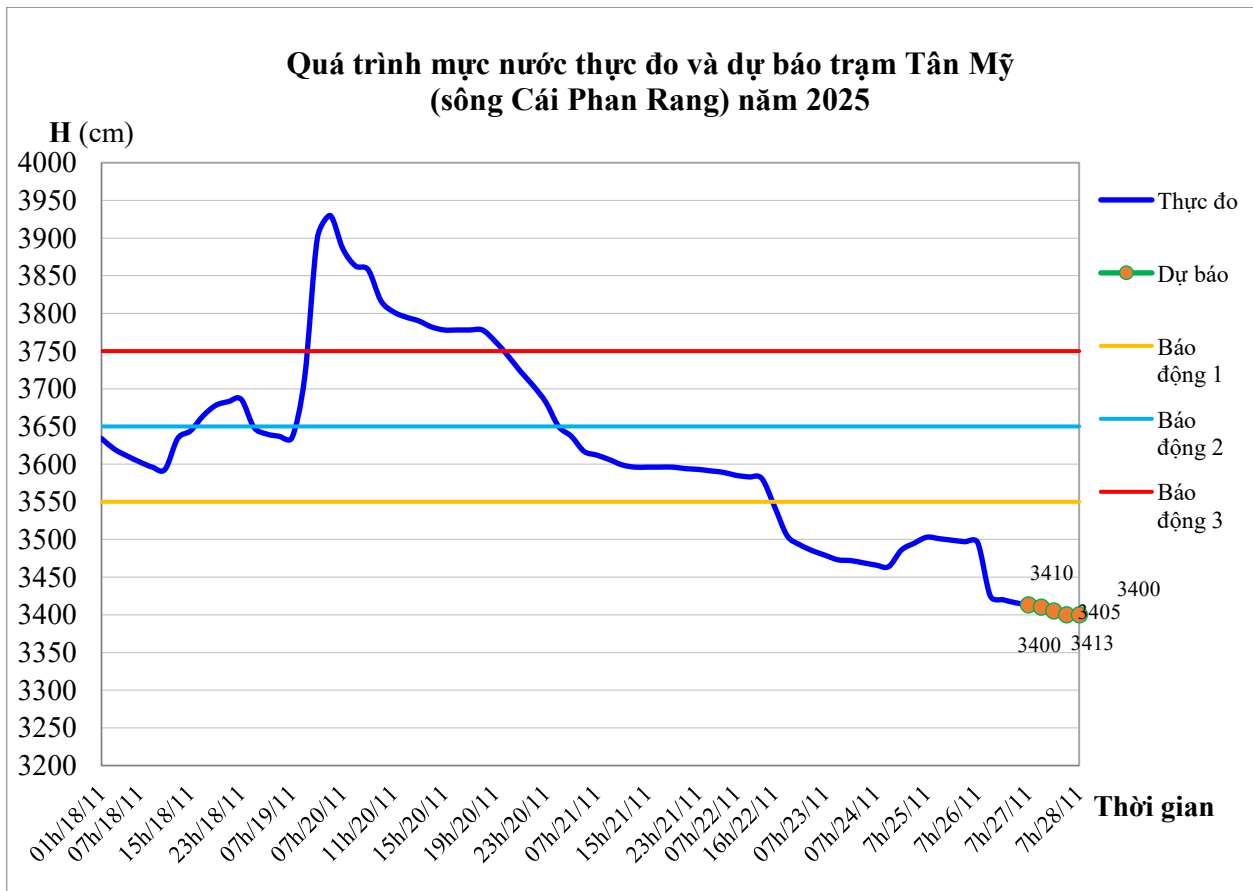
Sông	Yếu tố	Trạm	Thực đo	Dự báo				
			07h/27/11	13h/27/11	19h/27/11	01h/28/11	07h/28/11	
Sông Dinh Ninh Hòa	H (cm)	Ninh Hòa	391	395	393	390	388	
Cái Nha Trang	H (cm)	Đồng Trăng	454	453	450	450	475	
	Q (m ³ /s)	Đồng Trăng	271	270	265	265	304	
	H (cm)	Diên Phú	/	295	292	292	290	
Cái Phan Rang	H (cm)	Tân Mỹ	3413	3410	3405	3400	3400	
	H (cm)	Phan Rang	35	50	40	35	23	



Hình 1: Quá trình mực nước thực đo và dự báo trạm thủy văn Ninh Hòa



Hình 2: Quá trình mực nước thực đo và dự báo trạm thủy văn Đồng Trăng



Hình 3: Quá trình mực nước thực đo và dự báo trạm thủy văn Tân Mỹ