

**TIN CẢNH BÁO LŨ QUÉT, SẠT LỞ ĐẤT, SỤT LÚN ĐẤT DO MƯA LŨ
HOẶC DÒNG CHẢY TRÊN KHU VỰC TỈNH KHÁNH HÒA**

1. Tình hình mưa đã qua

Trong 06 giờ qua (từ 22 giờ ngày 03/12 đến 04 giờ ngày 04/12), khu vực tỉnh Khánh Hòa có mưa vừa, mưa to, có nơi mưa rất to; lượng mưa tại một số trạm như sau: Khánh Hiệp mưa 146,7mm, Quảng Ninh mưa 71,2mm, Sông Pha Km72 mưa 55,4mm,...

Mô hình độ ẩm đất cho thấy một số khu vực thuộc tỉnh Khánh Hòa đã gần bão hòa trên 85%.

2. Cảnh báo mưa trong thời gian tiếp theo

Trong 06 giờ tới: Tổng lượng mưa phổ biến từ 10-40mm, có nơi cao hơn 50mm.

3. Cảnh báo nguy cơ:

Trong 06 giờ tới, nguy cơ xảy ra lũ quét trên các sông, suối nhỏ vùng núi; sạt lở đất trên sườn dốc, sụt lún đất tại các xã thuộc tỉnh Khánh Hòa (chi tiết được đính kèm trong phụ lục 1).

4. Cấp độ rủi ro thiên tai do lũ quét, sạt lở đất, sụt lún đất do mưa lũ hoặc dòng chảy: Cấp 1

5. Cảnh báo tác động của lũ quét:

Lũ quét, sạt lở đất gây ảnh hưởng xấu đến môi trường, uy hiếp tính mạng của người dân; gây tắc nghẽn giao thông cục bộ; phá hủy công trình dân sinh, kinh tế gây thiệt hại cho các hoạt động sản xuất, kinh tế - xã hội.

Tin phát lúc: 04h30'

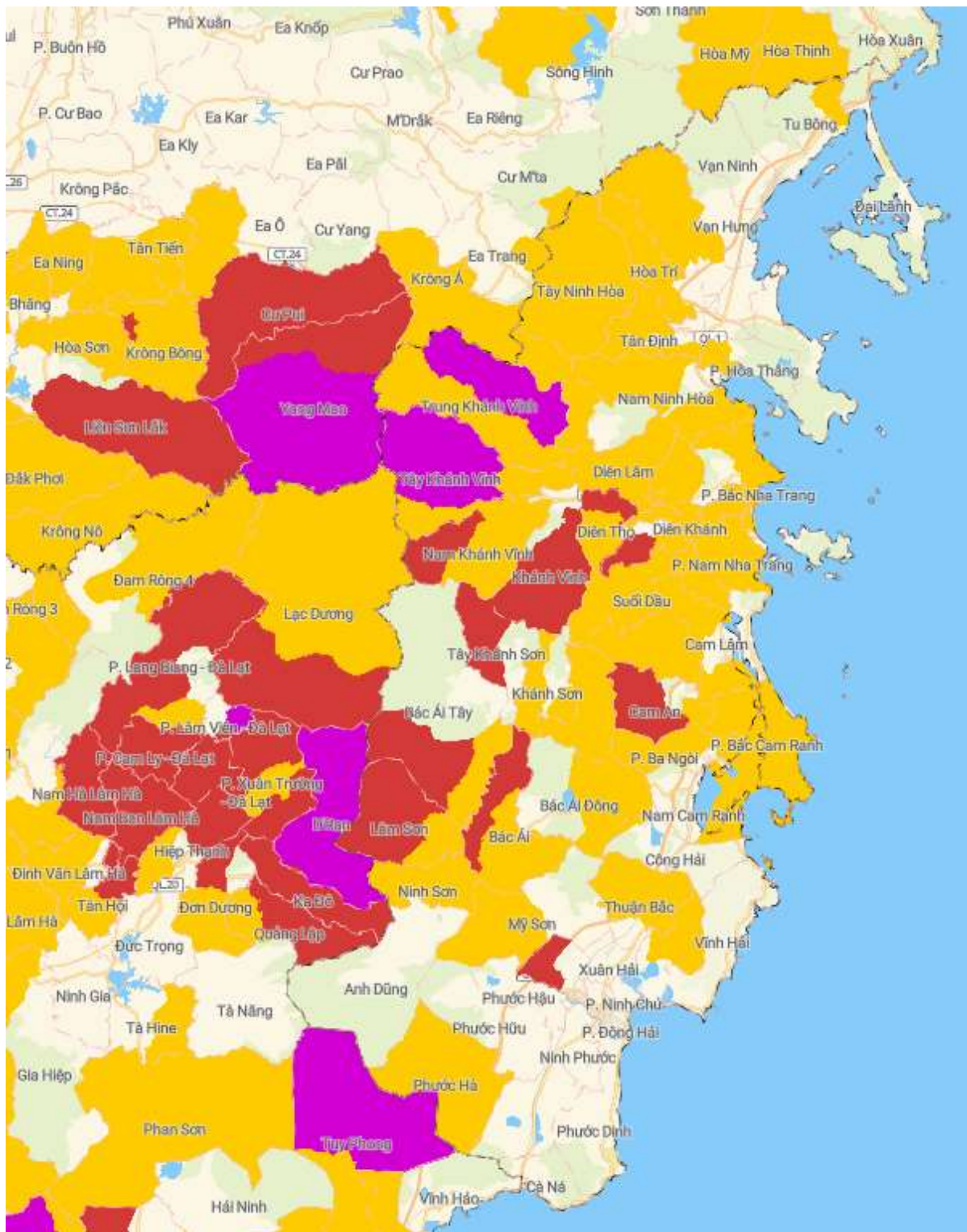
Phụ Lục

Phụ lục 1: Danh sách các khu vực có nguy cơ xảy ra lũ quét, sạt lở, sụt lún đất trong 06 giờ tới




STT	Phường/Xã	Địa điểm
1	Vạn Hưng	Các đường tràn, sông suối nhỏ, sườn núi phía Nam
2	Vạn Thắng	Các đường tràn, sông suối nhỏ sườn núi Bàu Rừng, núi Hòn Am
3	Đại Lãnh	Các đường tràn, sông suối nhỏ, Đèo Cả
4	Tu Bông	Các đường tràn, sông suối nhỏ
5	Bắc Ninh Hòa	Các đường tràn, sông suối nhỏ
6	Nam Ninh Hòa	Các đường tràn, sông suối nhỏ
7	Tây Ninh Hòa	Các đường tràn, sông suối nhỏ, sườn núi Chai Lay, Chai Ma Bai, đèo Phụng Hoàng quốc lộ 26
8	Đông Ninh Hòa	Các đường tràn, sông suối nhỏ, sườn núi Hòn Nhọn, Hòn Răng, Hòn Cỏ
9	Hòa Trí	Các đường tràn, sông suối nhỏ
10	Tân Định	Các đường tràn, sông suối nhỏ
11	Hòa Thắng	Các đường tràn, sông suối nhỏ
12	Nha Trang	Các đường tràn, sông suối nhỏ, sườn núi Chụt, chân núi Chùa Kỳ Viên
13	Bắc Nha Trang	Các đường tràn, sông suối nhỏ Đường Phạm Văn Đồng (đoạn gần khu vực Lương Sơn), Đèo Lương Sơn, đường sắt qua đoạn Cát Lợi, Lương Sơn Sườn núi Hòn Sạn, Hòn Thơm, Hòn Dung, Cô Tiên, Bãi Tiên, sườn Đồi 82, sườn đồi La Sơn
14	Tây Nha Trang	Các đường tràn, sông suối nhỏ Sườn núi Chín Khúc, Hòn Sạn, Hòn Nghê, Hòn Thơm, Hòn Dung, sườn Đồi 82, Hòn Ngang
15	Nam Nha Trang	Các đường tràn, sông suối nhỏ Sườn núi Hòn Xanh, sườn núi Hòn Rớ, Hòn Thị, đèo Cù Hin, núi Chụt, núi Chín Khúc
16	Suối Hiệp	Sườn núi Hòn Chuông
17	Diên Khánh	Các đường tràn, sông suối nhỏ
18	Diên Điền	Các đường tràn, sông suối nhỏ
19	Diên Lâm	Các đường tràn, sông suối nhỏ
20	Diên Thọ	Các đường tràn, sông suối nhỏ
21	Diên Lạc	Các đường tràn, sông suối nhỏ
22	Suối Dầu	Các đường tràn, sông suối nhỏ, Sườn núi Hòn Bà, Hòn Xuân
23	Cam Lâm	Sườn núi Hòn Trọc, ven đường đại lộ Nguyễn Tất Thành
24	Cam An	Sườn núi ven đường tỉnh lộ 9
25	Cam Linh	Các đường tràn, sông suối nhỏ
26	Suối Cát	Các đường tràn, sông suối nhỏ Sườn núi Hòn Bà, Hòn Xuân
27	Suối Tân	Sườn núi Hòn Câu
28	Cam Hiệp	Sườn núi Đa Ma

STT	Phường/Xã	Địa điểm
29	Bắc Cam Ranh	Các đường tràn, sông suối nhỏ
30	Cam Ranh	Các đường tràn, sông suối nhỏ
31	Nam Cam Ranh	Các đường tràn, sông suối nhỏ Sườn núi Ba Tu
32	Ba Ngòi	Các đường tràn, sông suối nhỏ
33	Bắc Khánh Vĩnh	Sườn núi Vạn Còi
34	Tây Khánh Vĩnh	Các đường tràn, sông suối nhỏ Vách núi Hòn Giao đèo Khánh Lê, sườn núi Cây Sáo chân đèo Khánh Lê
35	Trung Khánh Vĩnh	Các đường tràn, sông suối nhỏ
36	Nam Khánh Vĩnh	Các đường tràn, sông suối nhỏ Vách núi Hòn Giao, Đèo Khánh Lê Sườn núi Trà Liên, sườn núi Ông Vua, Ta Len
37	Khánh Vĩnh	Các đường tràn, sông suối nhỏ Đèo Khánh Lê nối Nha Trang - Đà Lạt, quốc lộ 27C
38	Khánh Sơn	Các đường tràn, sông suối nhỏ Sườn núi thị trấn Tô Hạp
39	Đông Khánh Sơn	Các đường tràn, sông suối nhỏ, sườn núi ven đường tỉnh lộ 9, sườn núi ven đường xã Đông Khánh Sơn
40	Tây Khánh Sơn	Các đường tràn, sông suối nhỏ
41	Anh Dũng	Các đường tràn, sông suối nhỏ, Thôn Tà Nôi, Thôn Hà Dài, Thôn Ú, Gia Hoa
42	Lâm Sơn	Các đường tràn, sông suối nhỏ Ở những đoạn đường đèo Ngoạn Mục, thác Sa Kai, các thôn Lâm Hòa, Lâm Quý, Lâm Bình, Tầm Ngân
43	Ninh Sơn	Các đường tràn, sông suối nhỏ
44	Bác Ái Tây	Các đường tràn, sông suối nhỏ Tuyến đường Phước Hoà – Phước Bình, các sông suối nhỏ
45	Bác Ái	Các đường tràn, sông suối nhỏ Tuyến đường Phước Trung – Phước Chính, các sông suối nhỏ
46	Bác Ái Đông	Các đường tràn, sông suối nhỏ
47	Mỹ Sơn	Tuyến đường Phước Trung – Phước Chính, các sông suối nhỏ
48	Đô Vinh	Các sông suối nhỏ
49	Phước Hậu	Các sông suối nhỏ
50	Phước Hữu	Các sông suối nhỏ
51	Phước Hà	Các sông suối nhỏ
52	Thuận Nam	Các sông suối nhỏ
53	Phước Dinh	Tuyến đường Phước Dinh – Cà Ná
54	Cà Ná	Tuyến đường Cà Ná – Phước Dinh
55	Công Hải	Đường tỉnh 706, Các sông suối nhỏ Tuyến đường Vĩnh Hy - Bình Tiên
56	Thuận Bắc	Các sông suối nhỏ, Thôn Đá Mài Trên
57	Ninh Hải	Các đường tràn, sông suối nhỏ
58	Vĩnh Hải	Các sông suối nhỏ, tuyến đường Vĩnh Hy - Bình Tiên

Phụ lục 2: Bản đồ nguy cơ lũ quét, sạt lở đất đá trên khu vực tỉnh Khánh Hòa



Chi tiết tại đường link: <http://luquetsatlo.nchmf.gov.vn>

 Nguy cơ trung bình  Nguy cơ cao  Nguy cơ rất cao