

**BẢN TIN DỰ BÁO, CẢNH BÁO THỦY VĂN THỜI HẠN NGẮN  
TỈNH KHÁNH HÒA**

**1. Diễn biến tình hình thủy văn đã qua**

Trên các sông tỉnh Khánh Hòa mực nước ít biến đổi đến dao động nhỏ.

**2. Dự báo, cảnh báo**

Trong 24 giờ tới trên các sông tỉnh Khánh Hòa mực nước có dao động và có khả năng xuất hiện lũ nhỏ dưới mức báo động 1.

Khả năng xuất hiện các hiện tượng thủy văn nguy hiểm: Không.

Khả năng tác động đến môi trường, điều kiện sống, cơ sở hạ tầng, các hoạt động kinh tế - xã hội: Không.

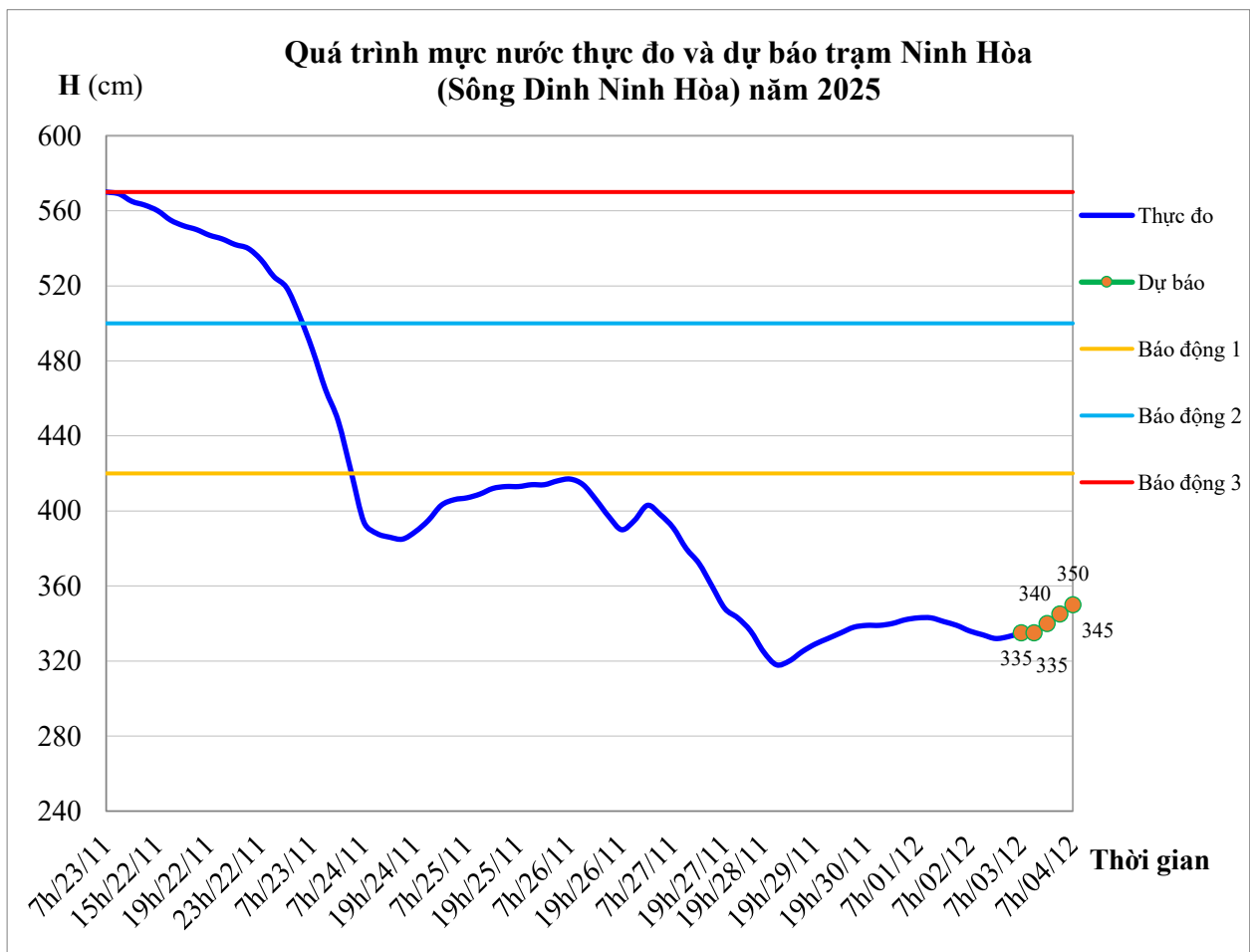
*Thời gian ban hành bản tin tiếp theo: 11h30 ngày 04/12*

*Tin phát lúc: 11h30*

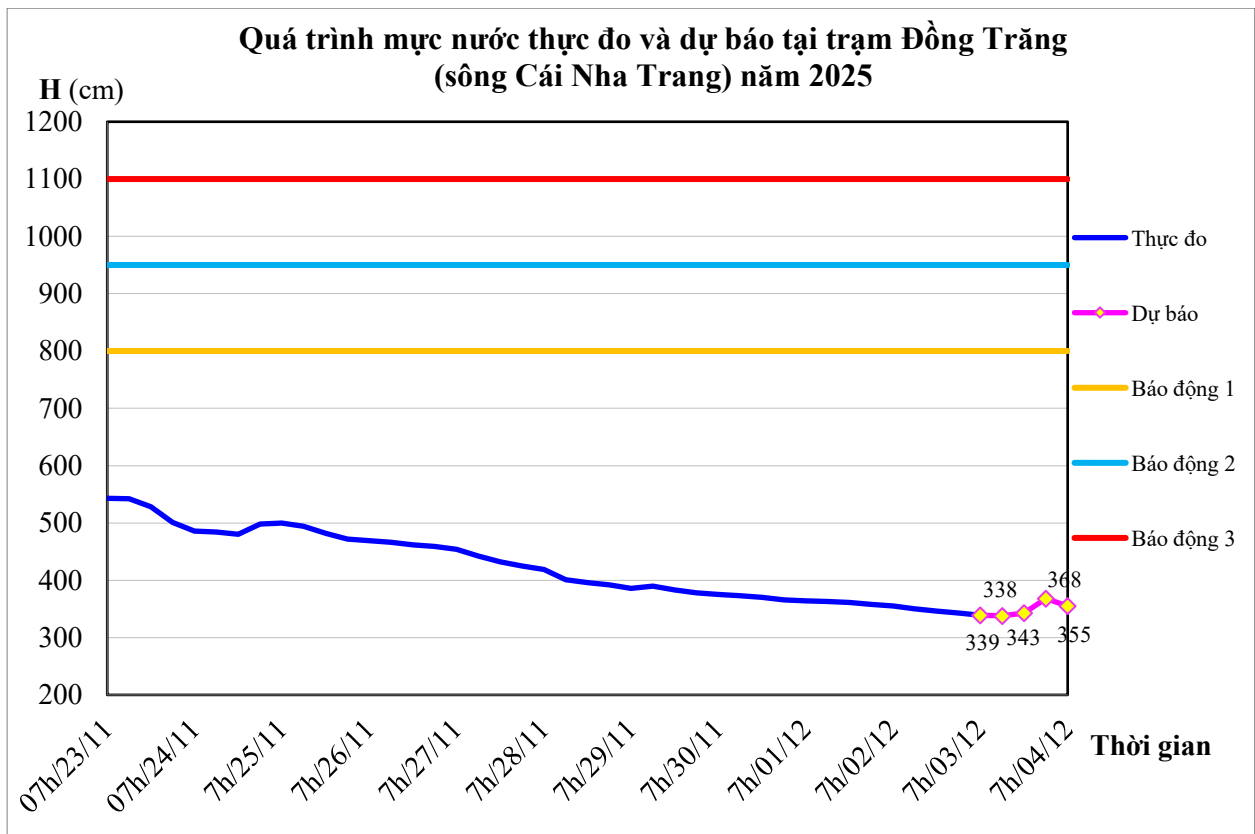
## Phụ lục

**Bảng : Mực nước, lưu lượng thực đo và dự báo các trạm**

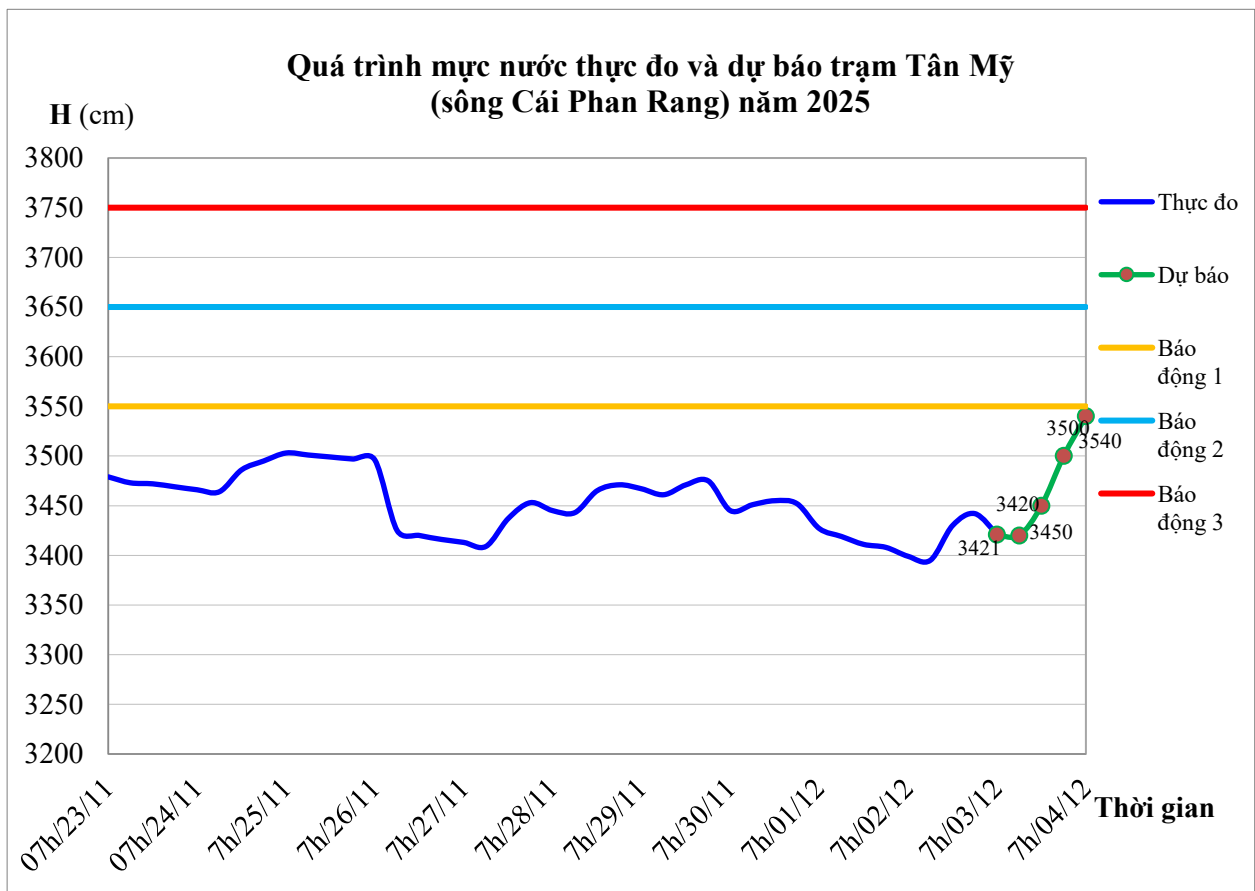
Sông	Yếu tố	Trạm	Thực đo	Dự báo				
			07h/03/12	13h/03/12	19h/03/12	01h/04/12	07h/04/12	
Sông Dinh Ninh Hòa	H (cm)	Ninh Hòa	335	335	340	345	350	
Cái Nha Trang	H (cm)	Đồng Trăng	339	338	343	368	355	
	Q (m <sup>3</sup> /s)	Đồng Trăng	118	117	123	153	137	
	H (cm)	Diên Phú	/	260	265	273	282	
Cái Phan Rang	H (cm)	Tân Mỹ	3421	3420	3450	3500	3540	
	H (cm)	Phan Rang	44	30	70	125	220	



**Hình 1:** Quá trình mực nước thực đo và dự báo trạm thủy văn Ninh Hòa



**Hình 2:** Quá trình mực nước thực đo và dự báo trạm thủy văn Đồng Trăng



**Hình 3:** Quá trình mực nước thực đo và dự báo trạm thủy văn Tân Mỹ