

**BẢN TIN DỰ BÁO, CẢNH BÁO THỦY VĂN THỜI HẠN NGẮN
TỈNH KHÁNH HÒA**

1. Diễn biến tình hình thủy văn đã qua

Trên các sông tỉnh Khánh Hòa mực nước lũ dao động mức báo động 1-2, hiện nay mực nước trên các sông đã xuống dưới mức báo động 1 và đang tiếp tục giảm.

2. Dự báo, cảnh báo

Trong 24 giờ tới trên các sông tỉnh Khánh Hòa mực nước có dao động và có xu thế giảm.

Khả năng xuất hiện các hiện tượng thủy văn nguy hiểm: Lũ quét, sạt lở đất.

Khả năng tác động đến môi trường, điều kiện sống, cơ sở hạ tầng, các hoạt động kinh tế - xã hội: Lũ quét, sạt lở đất gây ảnh hưởng xấu đến môi trường, uy hiếp tính mạng của người dân; gây tắc nghẽn giao thông cục bộ; phá hủy công trình dân sinh, kinh tế gây thiệt hại cho các hoạt động sản xuất, kinh tế - xã hội.

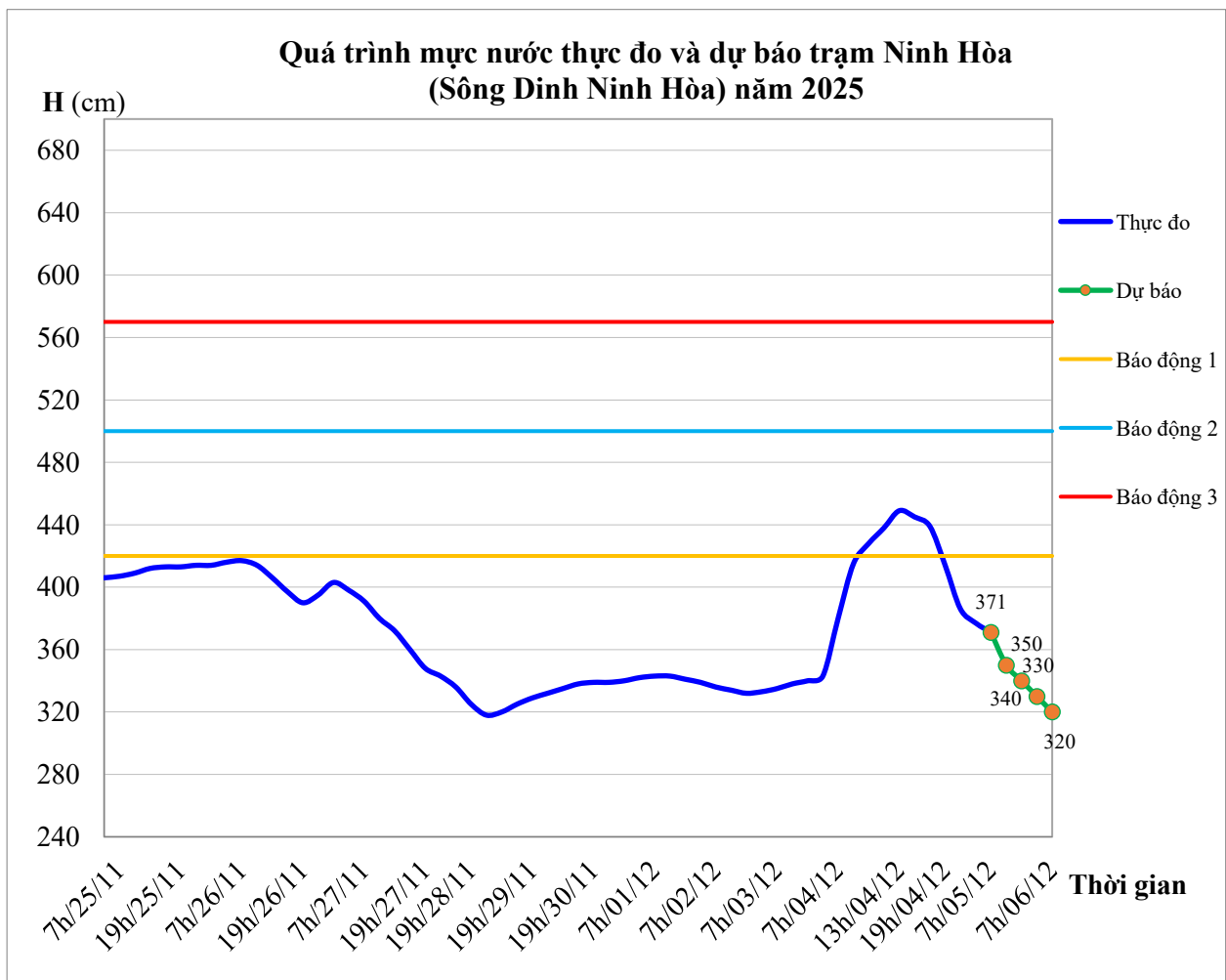
Thời gian ban hành bản tin tiếp theo: 11h30 ngày 06/12

Tin phát lúc: 11h30

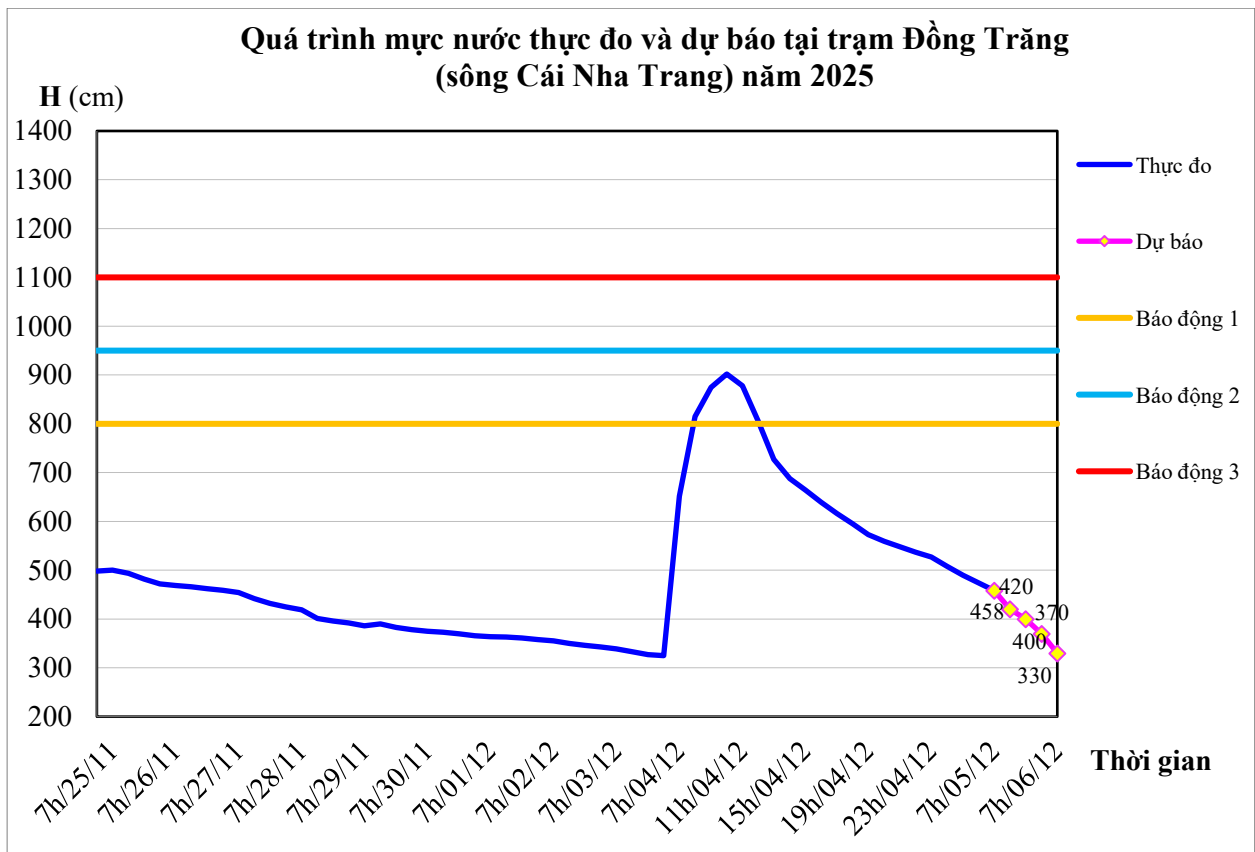
Phụ lục

Bảng : Mực nước, lưu lượng thực đo và dự báo các trạm

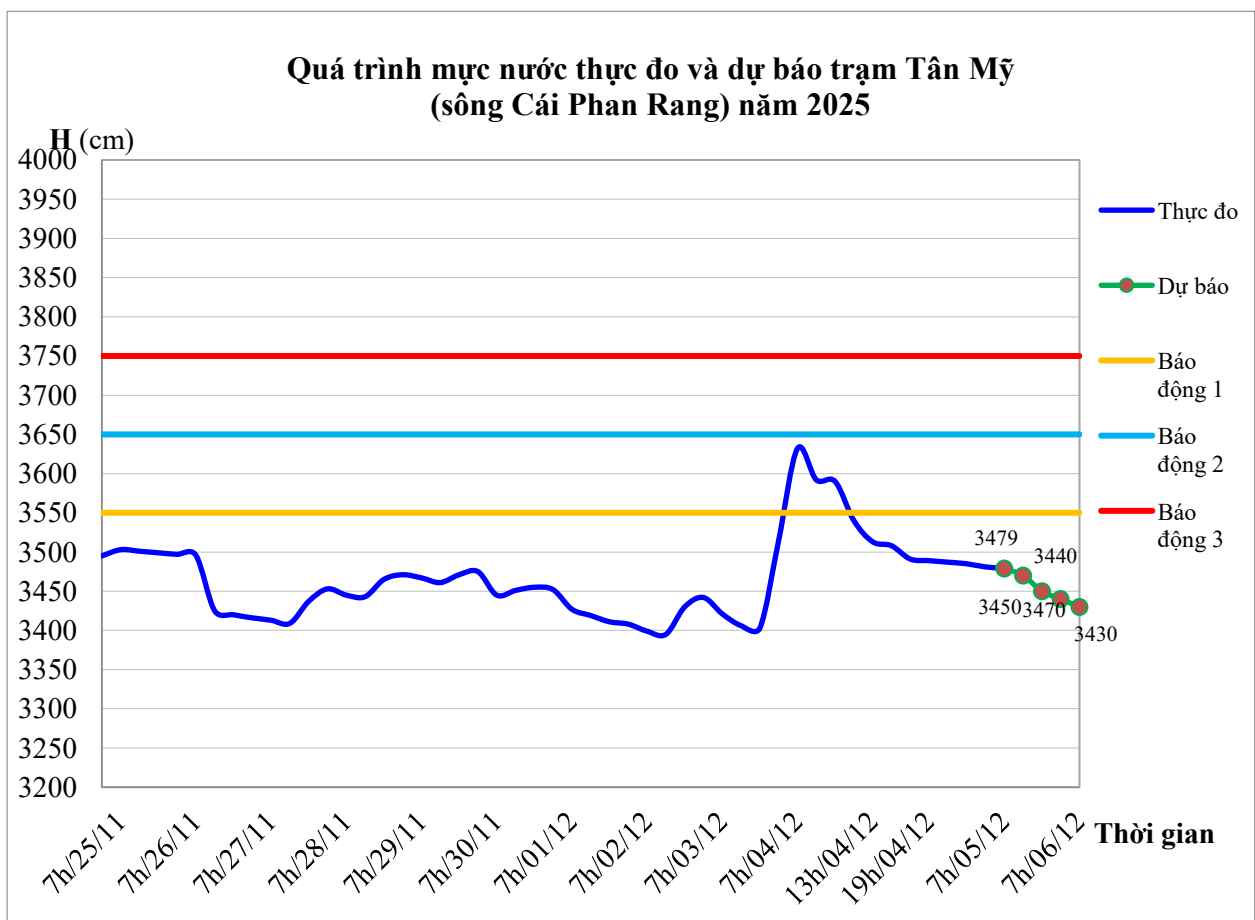
Sông	Yếu tố	Trạm	Thực đo	Dự báo				
			07h/05/12	13h/05/12	19h/05/12	01h/06/12	07h/06/12	
Sông Dinh Ninh Hòa	H (cm)	Ninh Hòa	371	350	340	330	320	
Cái Nha Trang	H (cm)	Đồng Trăng	458	420	400	370	330	
	Q (m ³ /s)	Đồng Trăng	277	222	195	155	107	
	H (cm)	Diên Phú	/	320	300	290	280	
Cái Phan Rang	H (cm)	Tân Mỹ	3479	3470	3450	3440	3430	
	H (cm)	Phan Rang	60	90	80	55	50	



Hình 1: Quá trình mực nước thực đo và dự báo trạm thủy văn Ninh Hòa



Hình 2: Quá trình mực nước thực đo và dự báo trạm thủy văn Đồng Trăng



Hình 3: Quá trình mực nước thực đo và dự báo trạm thủy văn Tân Mỹ