

**BẢN TIN DỰ BÁO, CẢNH BÁO THỦY VĂN THỜI HẠN NGẮN
TỈNH KHÁNH HÒA**

1. Diễn biến tình hình thủy văn đã qua

Trên các sông tỉnh Khánh Hòa mực nước dao động nhỏ.

2. Dự báo, cảnh báo

Trong 24 giờ tới trên các sông tỉnh Khánh Hòa mực nước ít biến đổi đến có dao động.

Khả năng xuất hiện các hiện tượng thủy văn nguy hiểm: Lũ quét, sạt lở đất.

Khả năng tác động đến môi trường, điều kiện sống, cơ sở hạ tầng, các hoạt động kinh tế - xã hội: Lũ quét, sạt lở đất gây ảnh hưởng xấu đến môi trường, uy hiếp tính mạng của người dân; gây tắc nghẽn giao thông cục bộ; phá hủy công trình dân sinh, kinh tế gây thiệt hại cho các hoạt động sản xuất, kinh tế - xã hội.

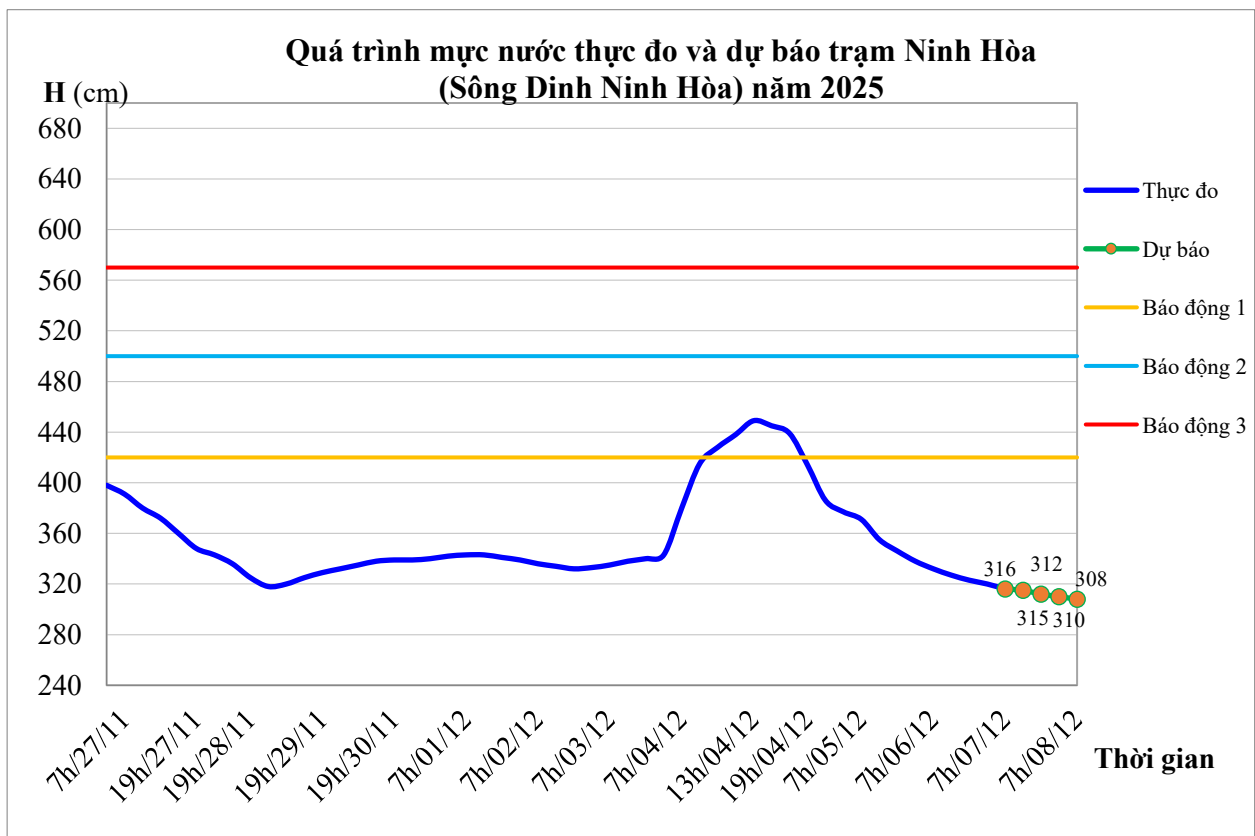
Thời gian ban hành bản tin tiếp theo: 11h30 ngày 08/12

Tin phát lúc: 11h30

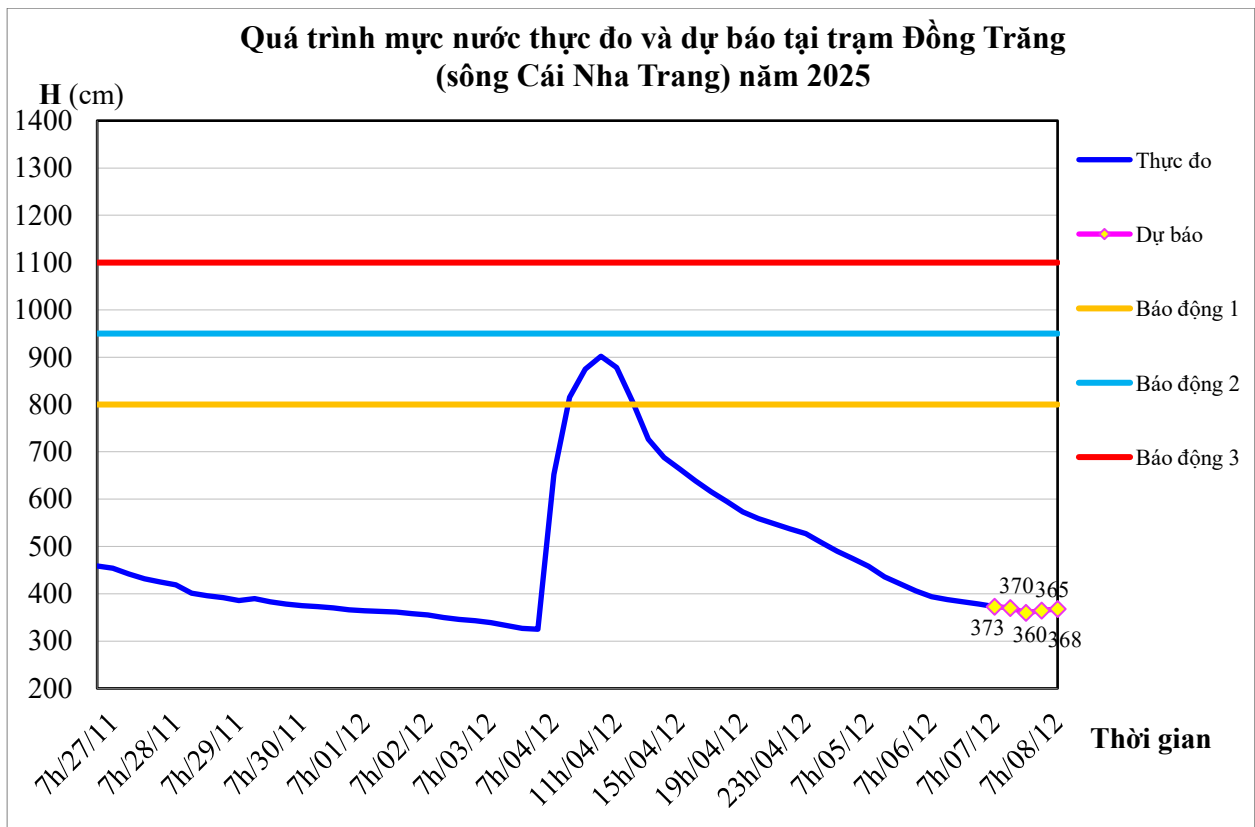
Phụ lục

Bảng : Mức nước, lưu lượng thực đo và dự báo các trạm

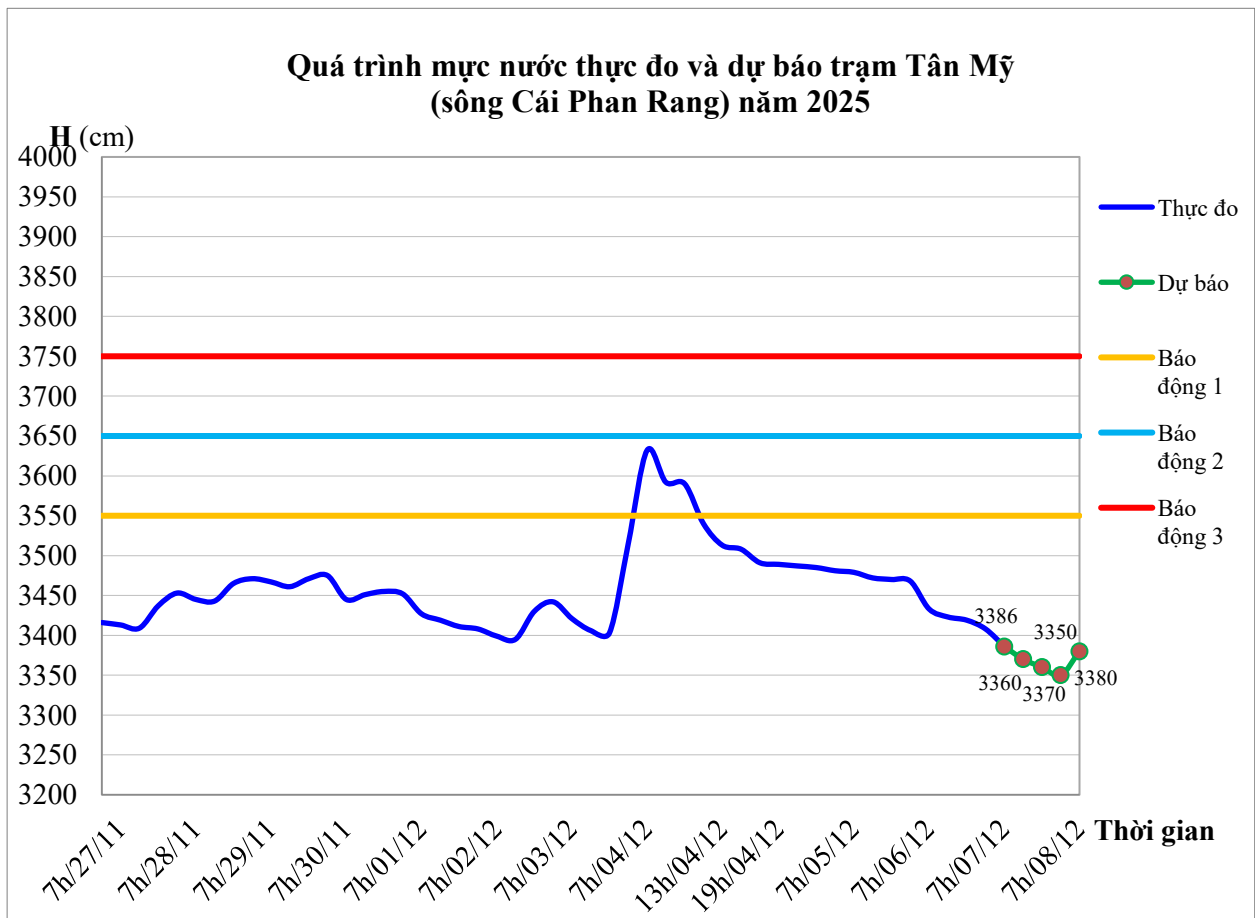
Sông	Yếu tố	Trạm	Thực đo	Dự báo				
			07h/07/12	13h/07/12	19h/07/12	01h/08/12	07h/08/12	
Sông Dinh Ninh Hòa	H (cm)	Ninh Hòa	316	315	312	310	308	
Cái Nha Trang	H (cm)	Đồng Trăng	373	370	360	365	368	
	Q (m ³ /s)	Đồng Trăng	159	155	143	149	153	
	H (cm)	Diên Phú	/	282	280	275	279	
Cái Phan Rang	H (cm)	Tân Mỹ	3386	3370	3360	3350	3380	
	H (cm)	Phan Rang	27	70	90	60	50	



Hình 1: Quá trình mực nước thực đo và dự báo trạm thủy văn Ninh Hòa



Hình 2: Quá trình mực nước thực đo và dự báo trạm thủy văn Đồng Trăng



Hình 3: Quá trình mực nước thực đo và dự báo trạm thủy văn Tân Mỹ