

**BẢN TIN DỰ BÁO, CẢNH BÁO THỦY VĂN THỜI HẠN NGẮN  
TỈNH KHÁNH HÒA**

**1. Diễn biến tình hình thủy văn đã qua**

Trên các sông tỉnh Khánh Hòa mực nước dao động nhỏ.

**2. Dự báo, cảnh báo**

Trong 24 giờ tới trên các sông tỉnh Khánh Hòa mực nước có dao động và có khả năng xuất hiện lũ ở mức trên dưới báo động 1, có sông trên dưới báo động 2.

Khả năng xuất hiện các hiện tượng thủy văn nguy hiểm: Lũ quét, sạt lở đất.

Khả năng tác động đến môi trường, điều kiện sống, cơ sở hạ tầng, các hoạt động kinh tế - xã hội: Lũ quét, sạt lở đất gây ảnh hưởng xấu đến môi trường, uy hiếp tính mạng của người dân; gây tắc nghẽn giao thông cục bộ; phá hủy công trình dân sinh, kinh tế gây thiệt hại cho các hoạt động sản xuất, kinh tế - xã hội.

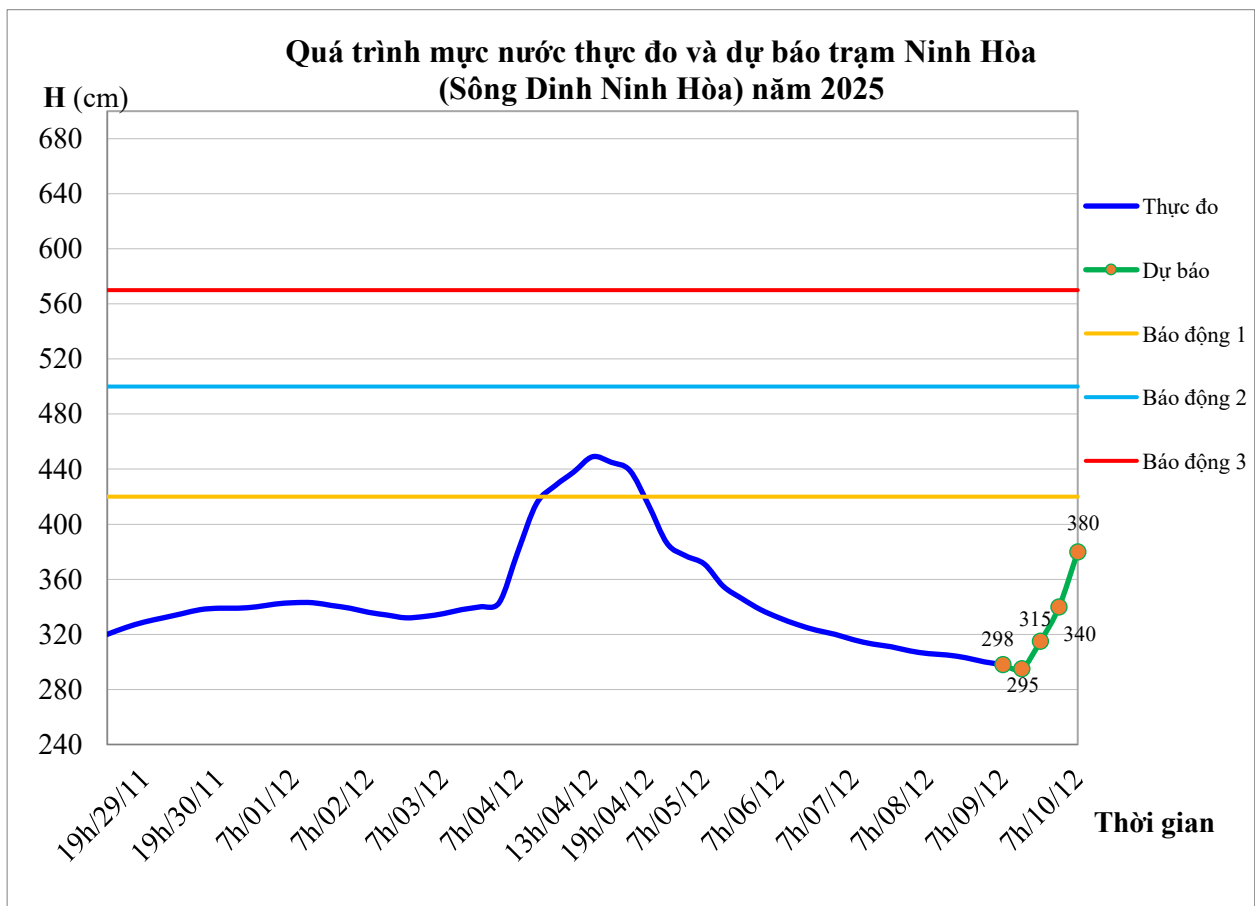
*Thời gian ban hành bản tin tiếp theo: 11h30 ngày 10/12*

*Tin phát lúc: 11h30*

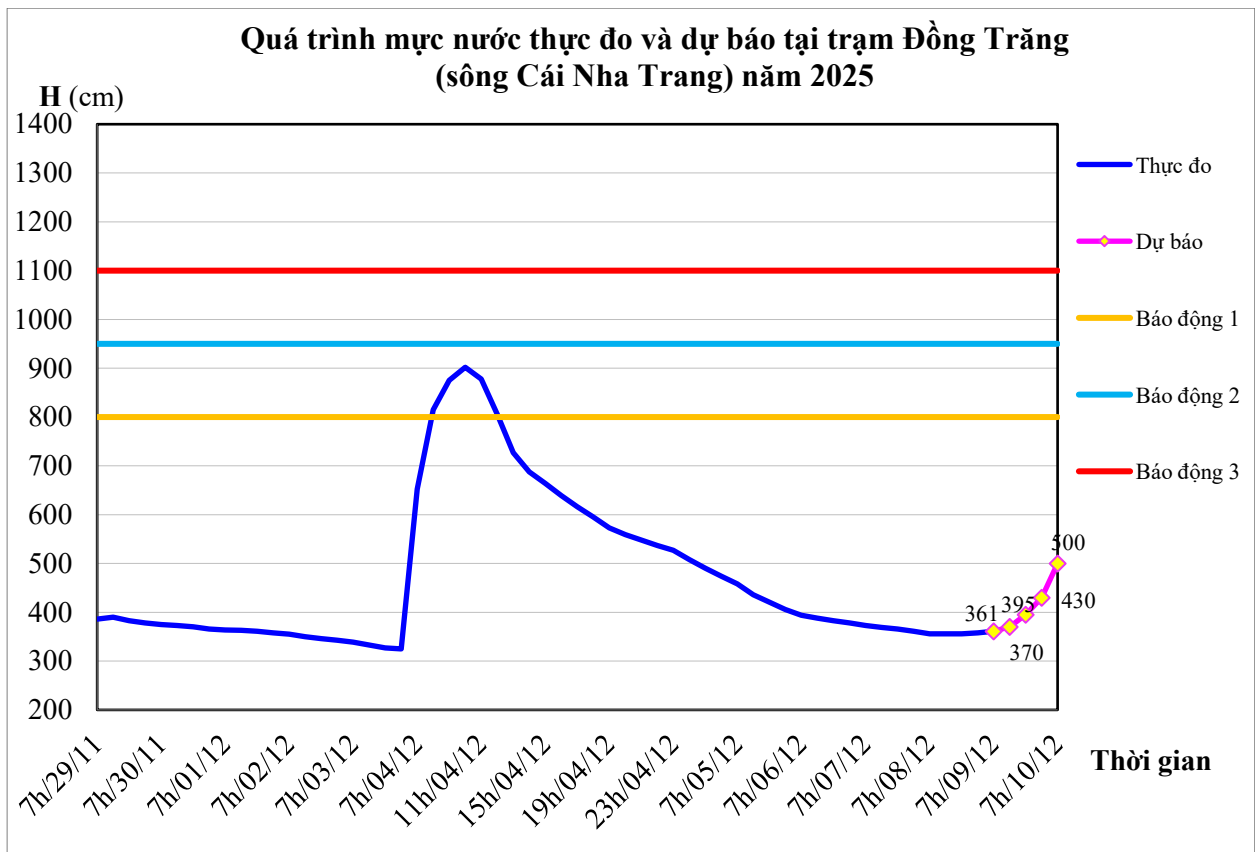
## Phụ lục

**Bảng : Mực nước, lưu lượng thực đo và dự báo các trạm**

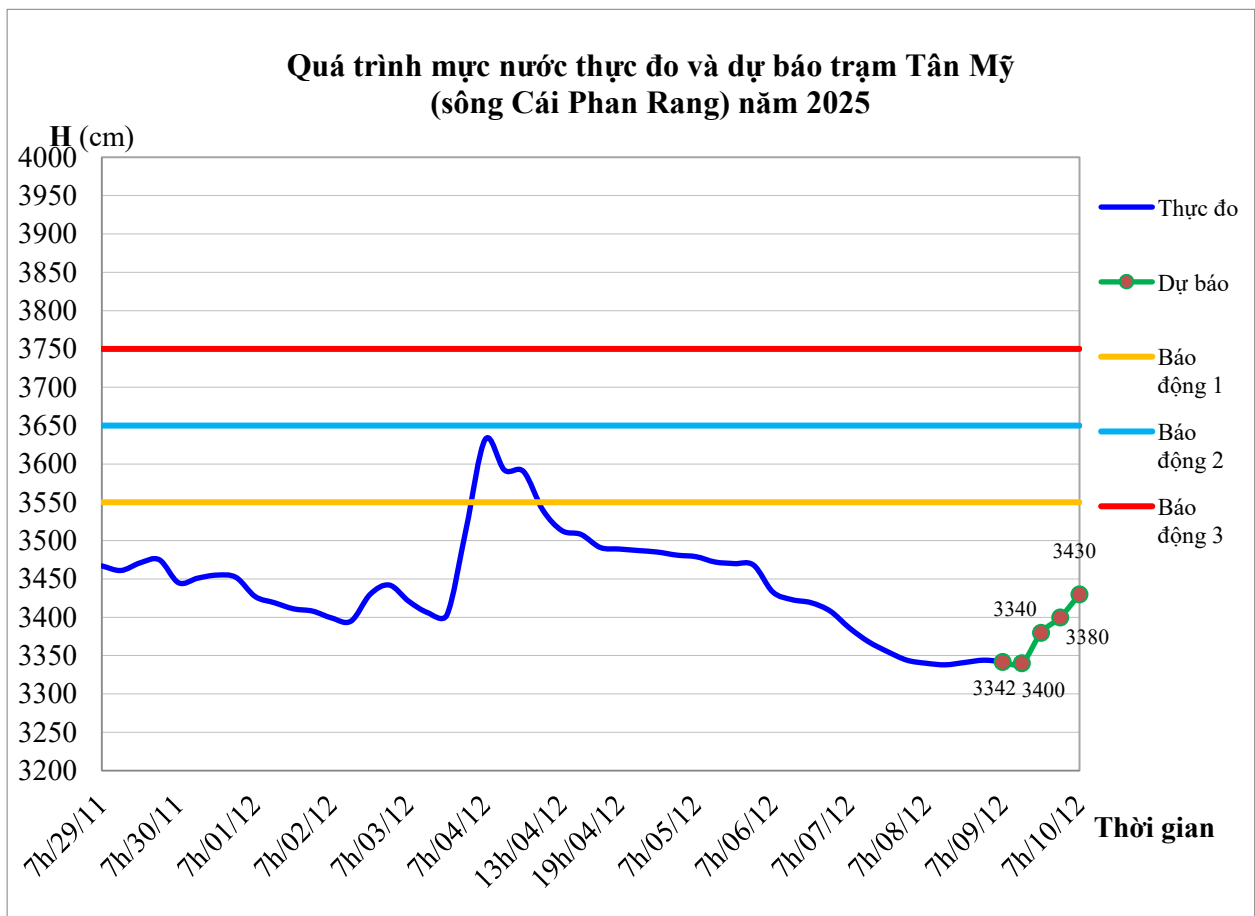
Sông	Yếu tố	Trạm	Thực đo	Dự báo				
			07h/09/12	13h/09/12	19h/09/12	01h/10/12	07h/10/12	
Sông Dinh Ninh Hòa	H (cm)	Ninh Hòa	298	295	315	340	380	
Cái Nha Trang	H (cm)	Đồng Trăng	361	370	395	430	500	
	Q (m <sup>3</sup> /s)	Đồng Trăng	144	155	188	236	346	
	H (cm)	Diên Phú	258	257	260	280	310	
Cái Phan Rang	H (cm)	Tân Mỹ	3342	3340	3380	3400	3430	
	H (cm)	Phan Rang	18	11	59	91	41	



**Hình 1:** Quá trình mực nước thực đo và dự báo trạm thủy văn Ninh Hòa



**Hình 2:** Quá trình mực nước thực đo và dự báo trạm thủy văn Đồng Trăng



**Hình 3:** Quá trình mực nước thực đo và dự báo trạm thủy văn Tân Mỹ