

**BẢN TIN DỰ BÁO, CẢNH BÁO THỦY VĂN THỜI HẠN NGẮN
TỈNH KHÁNH HÒA**

1. Diễn biến tình hình thủy văn đã qua

Trên các sông tỉnh Khánh Hòa mực nước biến đổi chậm.

2. Dự báo, cảnh báo

Trong 24 giờ tới trên các sông tỉnh Khánh Hòa mực nước ít biến đổi đến dao động nhỏ.

Khả năng xuất hiện các hiện tượng thủy văn nguy hiểm: Không.

Khả năng tác động đến môi trường, điều kiện sống, cơ sở hạ tầng, các hoạt động kinh tế - xã hội: Không.

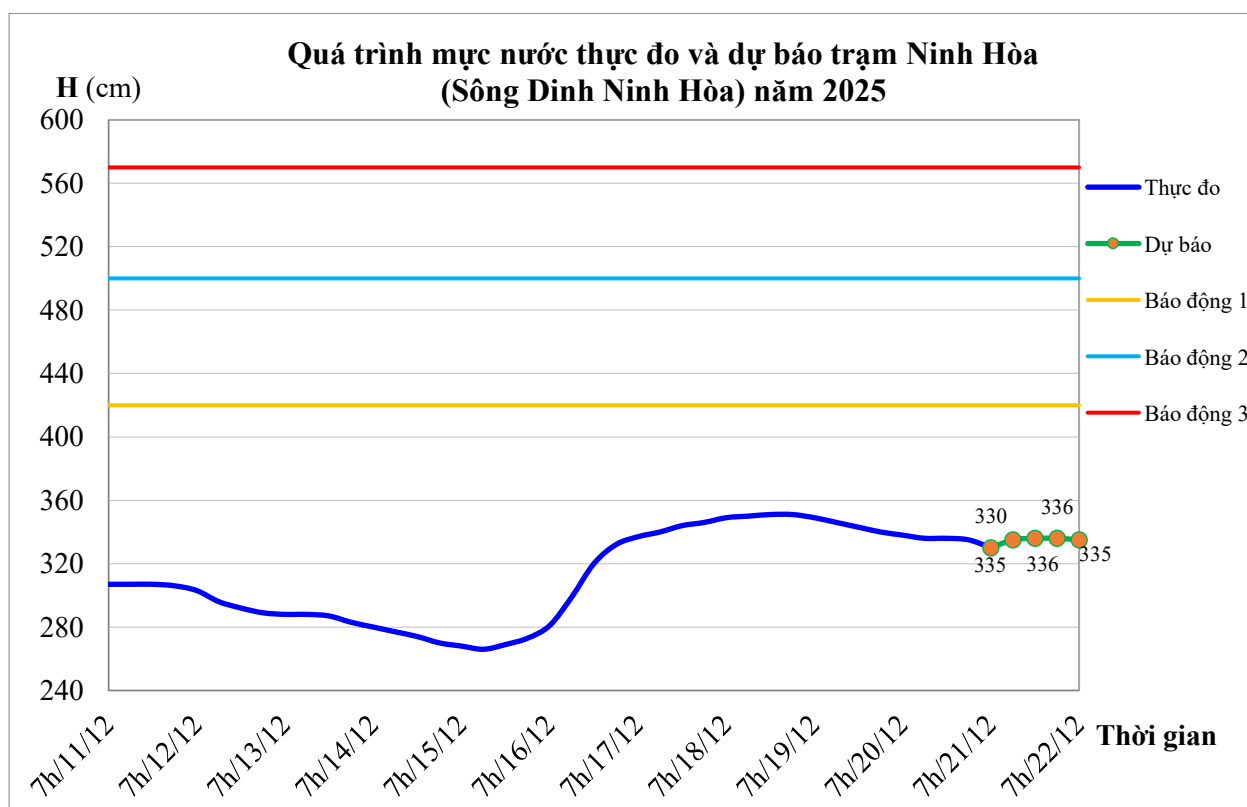
Thời gian ban hành bản tin tiếp theo: 11h30 ngày 22/12

Tin phát lúc: 11h30

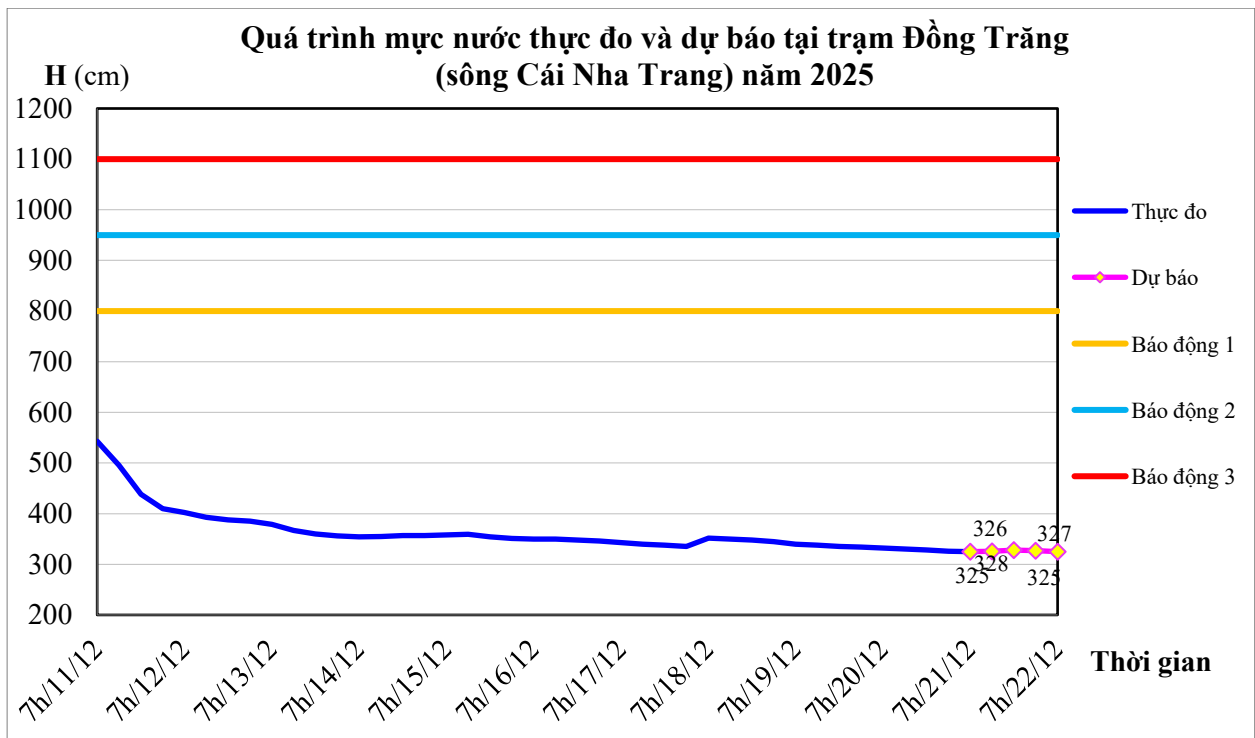
Phụ lục

Bảng : Mực nước, lưu lượng thực đo và dự báo các trạm

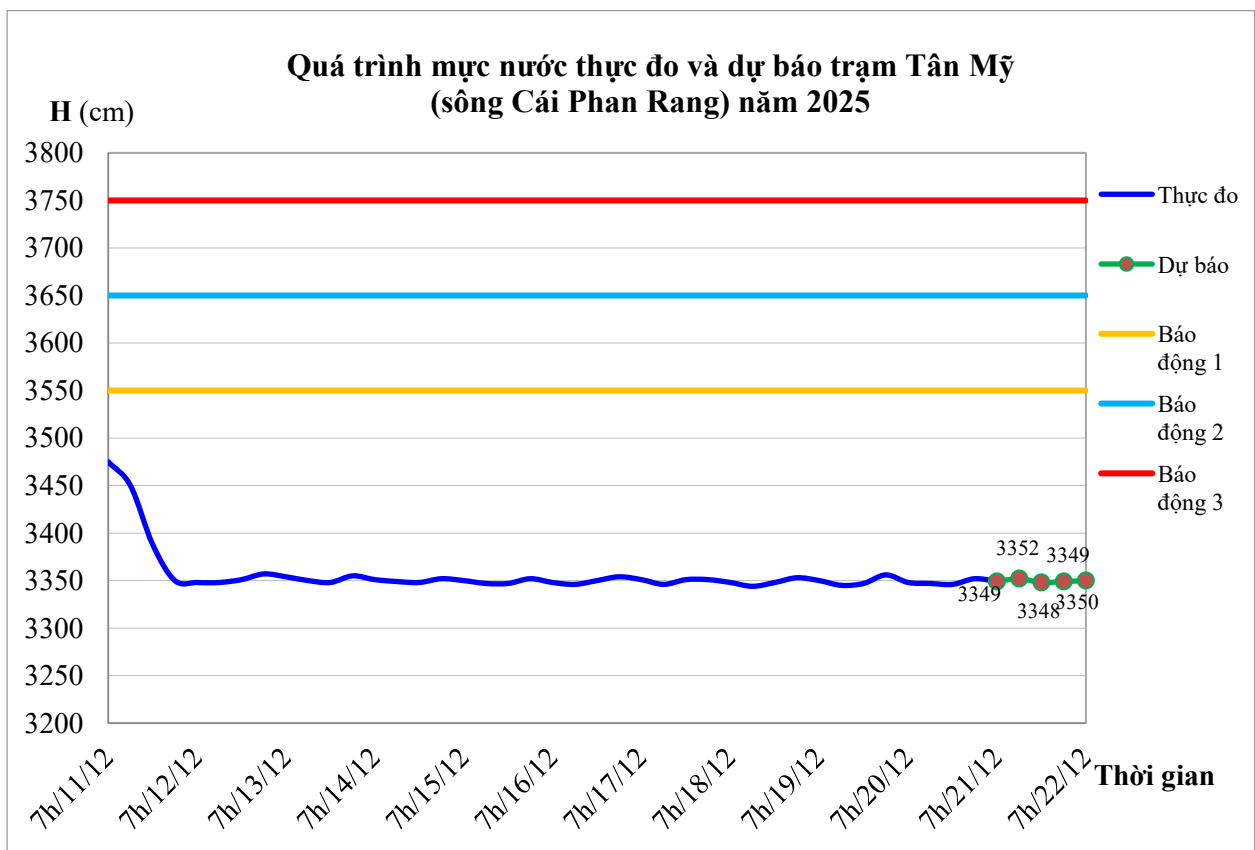
Sông	Yếu tố	Trạm	Thực đo	Dự báo				
			07h/21/12	13h/21/12	19h/21/12	01h/22/12	07h/22/12	
Sông Dinh Ninh Hòa	H (cm)	Ninh Hòa	330	335	336	336	335	
Cái Nha Trang	H (cm)	Đồng Trăng	325	326	328	327	325	
	Q (m ³ /s)	Đồng Trăng	102	103	105	104	102	
	H (cm)	Diên Phú	230	232	233	232	232	
Cái Phan Rang	H (cm)	Tân Mỹ	3349	3352	3348	3349	3350	
	H (cm)	Phan Rang	-15	20	85	50	-20	



Hình 1: Quá trình mực nước thực đo và dự báo trạm thủy văn Ninh Hòa



Hình 2: Quá trình mực nước thực đo và dự báo trạm thủy văn Đồng Trăng



Hình 3: Quá trình mực nước thực đo và dự báo trạm thủy văn Tân Mỹ