

**BẢN TIN DỰ BÁO, CẢNH BÁO THỦY VĂN THỜI HẠN NGẮN  
TỈNH KHÁNH HÒA**

**1. Diễn biến tình hình thủy văn đã qua**

Trên các sông tỉnh Khánh Hòa mực nước biến đổi chậm.

**2. Dự báo, cảnh báo**

Trong 24 giờ tới trên các sông tỉnh Khánh Hòa mực nước ít biến đổi đến dao động nhỏ.

Khả năng xuất hiện các hiện tượng thủy văn nguy hiểm: Không.

Khả năng tác động đến môi trường, điều kiện sống, cơ sở hạ tầng, các hoạt động kinh tế - xã hội: Không.

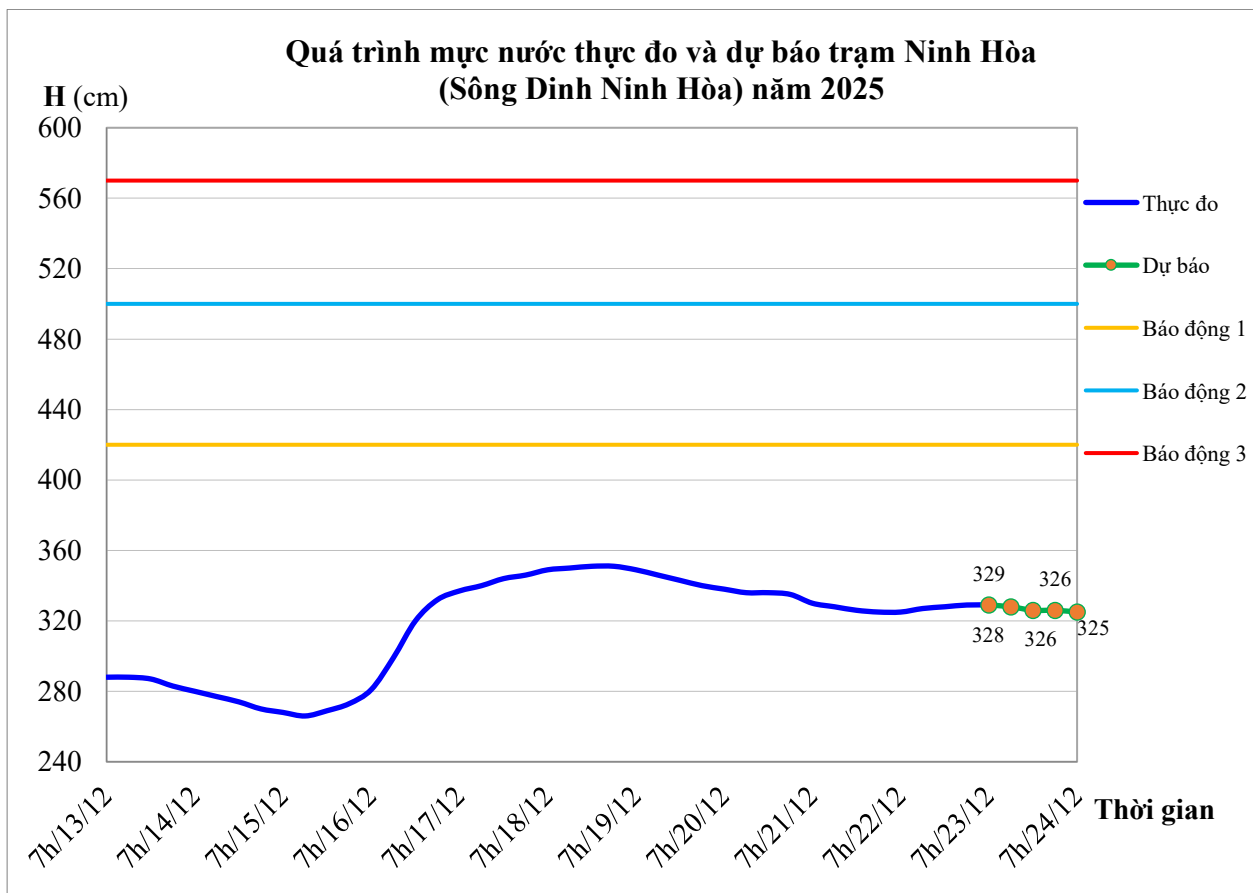
*Thời gian ban hành bản tin tiếp theo: 11h30 ngày 24/12*

*Tin phát lúc: 11h30*

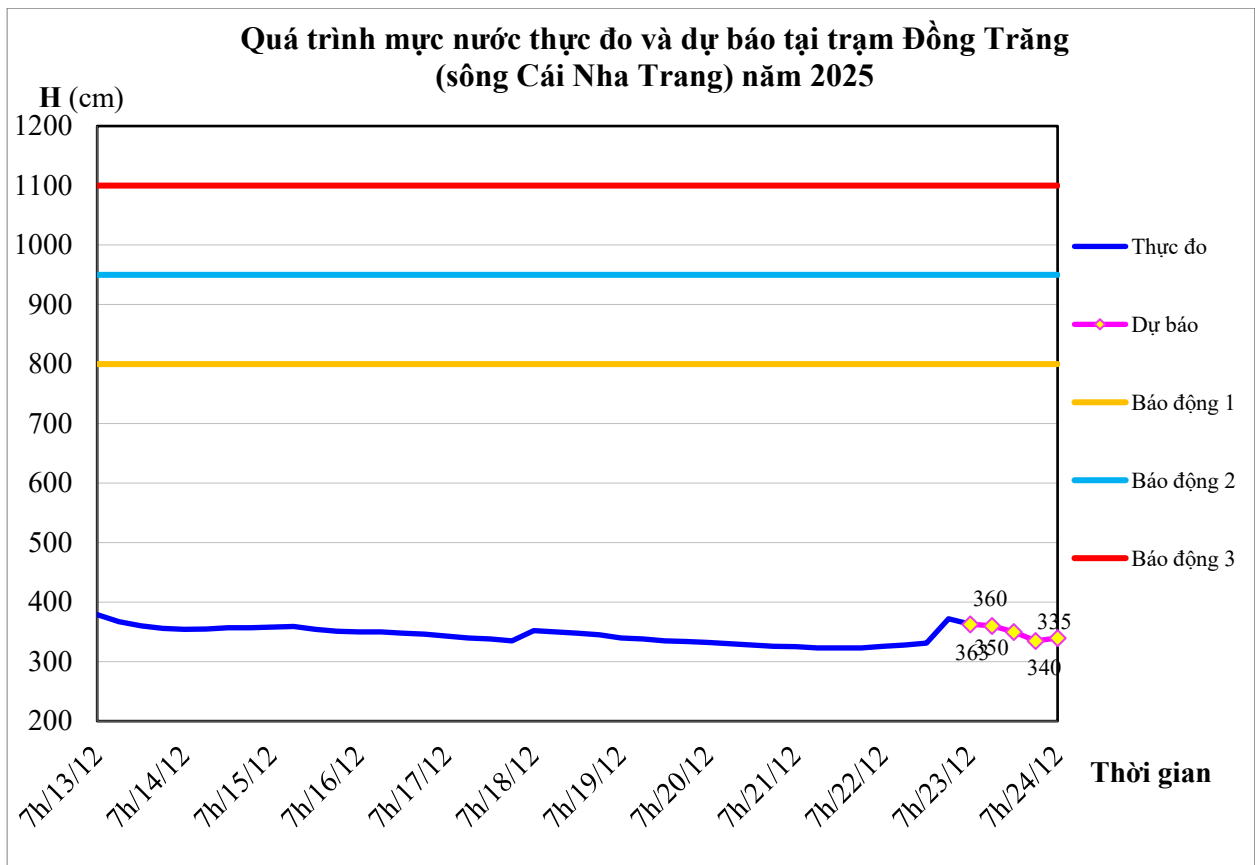
## Phụ lục

**Bảng : Mực nước, lưu lượng thực đo và dự báo các trạm**

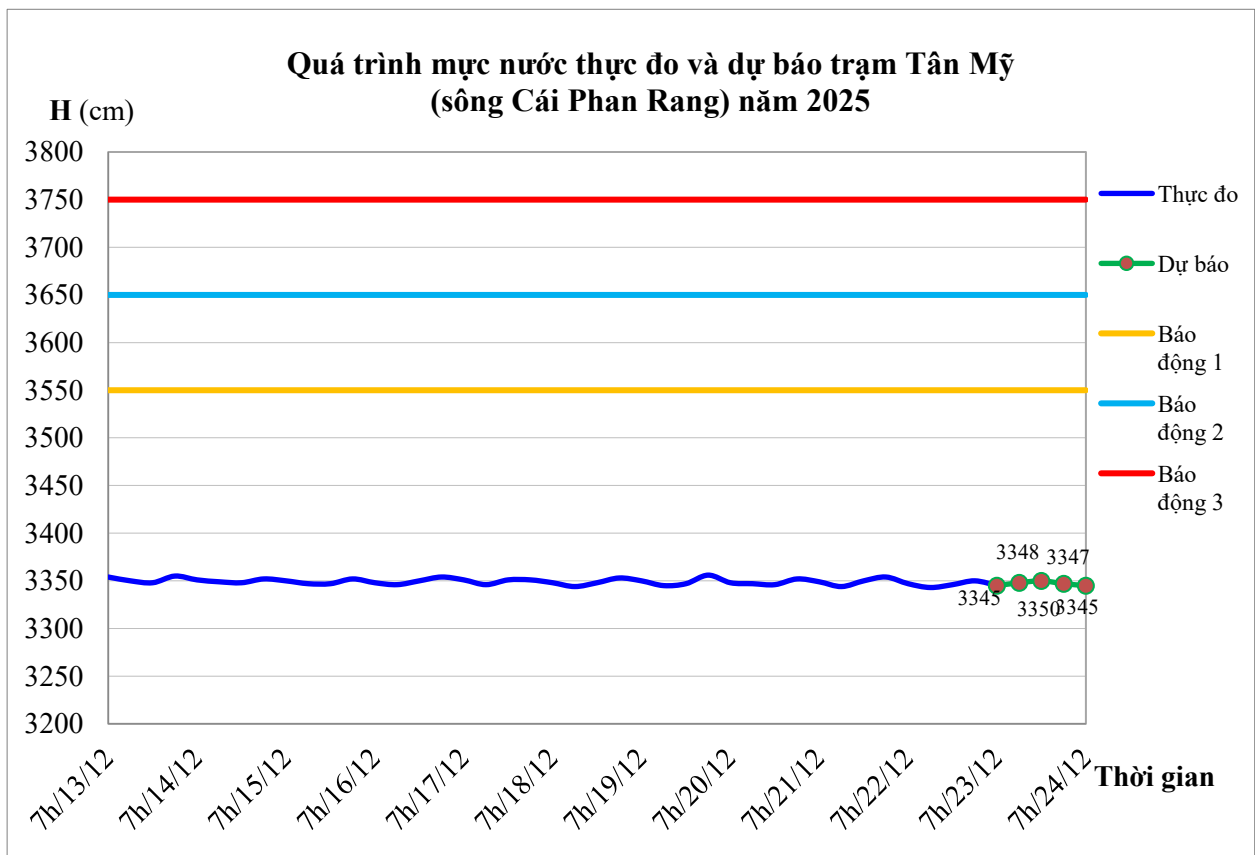
Sông	Yếu tố	Trạm	Thực đo	Dự báo				
			07h/23/12	13h/23/12	19h/23/12	01h/24/12	07h/24/12	
Sông Dinh Ninh Hòa	H (cm)	Ninh Hòa	329	328	326	326	325	
Cái Nha Trang	H (cm)	Đồng Trăng	363	360	350	335	340	
	Q (m <sup>3</sup> /s)	Đồng Trăng	147	143	131	113	119	
	H (cm)	Diên Phú	233	230	228	226	225	
Cái Phan Rang	H (cm)	Tân Mỹ	3345	3348	3350	3347	3345	
	H (cm)	Phan Rang	-21	5	50	-10	-30	



**Hình 1:** Quá trình mực nước thực đo và dự báo trạm thủy văn Ninh Hòa



**Hình 2:** Quá trình mực nước thực đo và dự báo trạm thủy văn Đồng Trăng



**Hình 3:** Quá trình mực nước thực đo và dự báo trạm thủy văn Tân Mỹ