

**BẢN TIN DỰ BÁO, CẢNH BÁO THỦY VĂN THỜI HẠN NGẮN  
TỈNH KHÁNH HÒA**

**1. Diễn biến tình hình thủy văn đã qua**

Trên các sông tỉnh Khánh Hòa mực nước ít biến đổi đến dao động nhỏ.

**2. Dự báo, cảnh báo**

Trong 24 giờ tới trên các sông tỉnh Khánh Hòa mực nước ít biến đổi đến có dao động.

Khả năng xuất hiện các hiện tượng thủy văn nguy hiểm: Không.

Khả năng tác động đến môi trường, điều kiện sống, cơ sở hạ tầng, các hoạt động kinh tế - xã hội: Không.

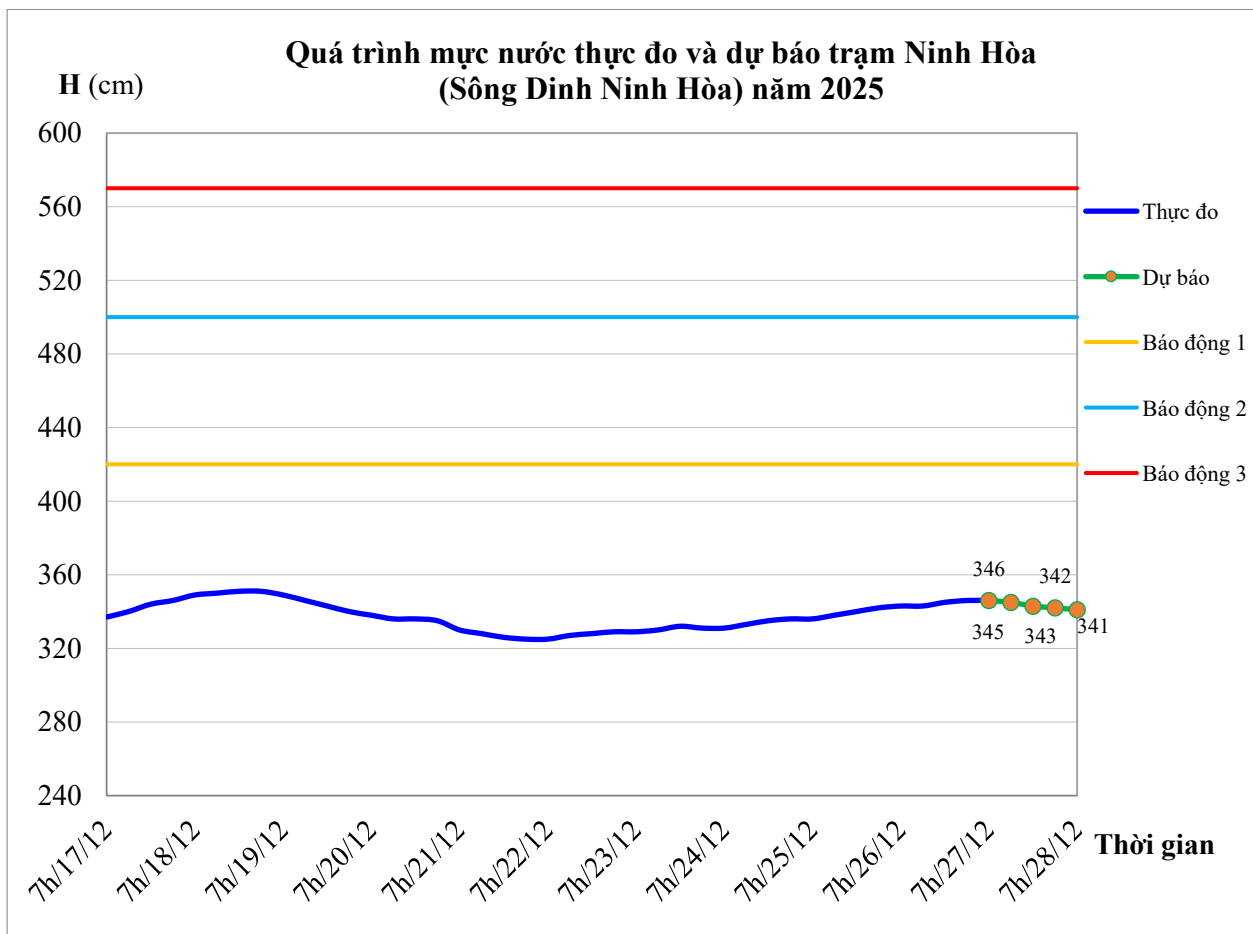
*Thời gian ban hành bản tin tiếp theo: 11h30 ngày 28/12*

*Tin phát lúc: 11h30*

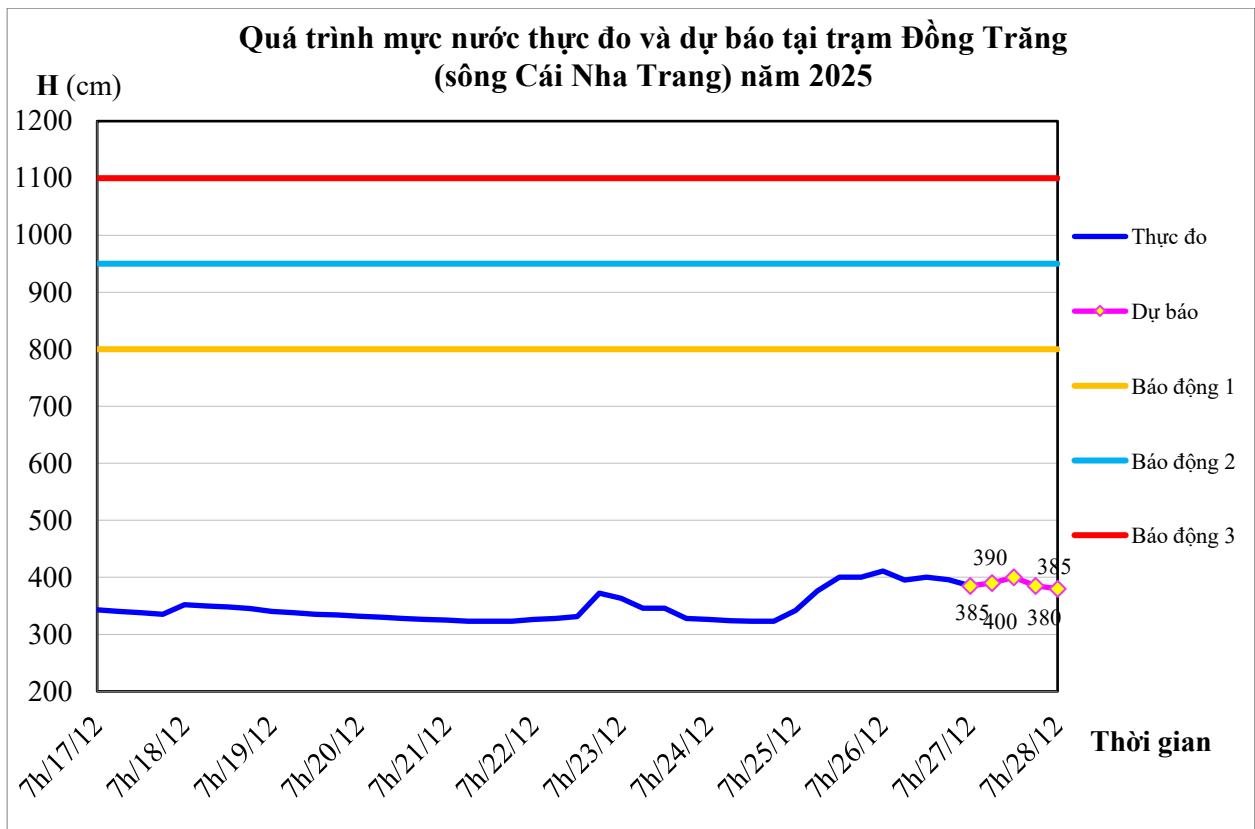
## Phụ lục

**Bảng : Mực nước, lưu lượng thực đo và dự báo các trạm**

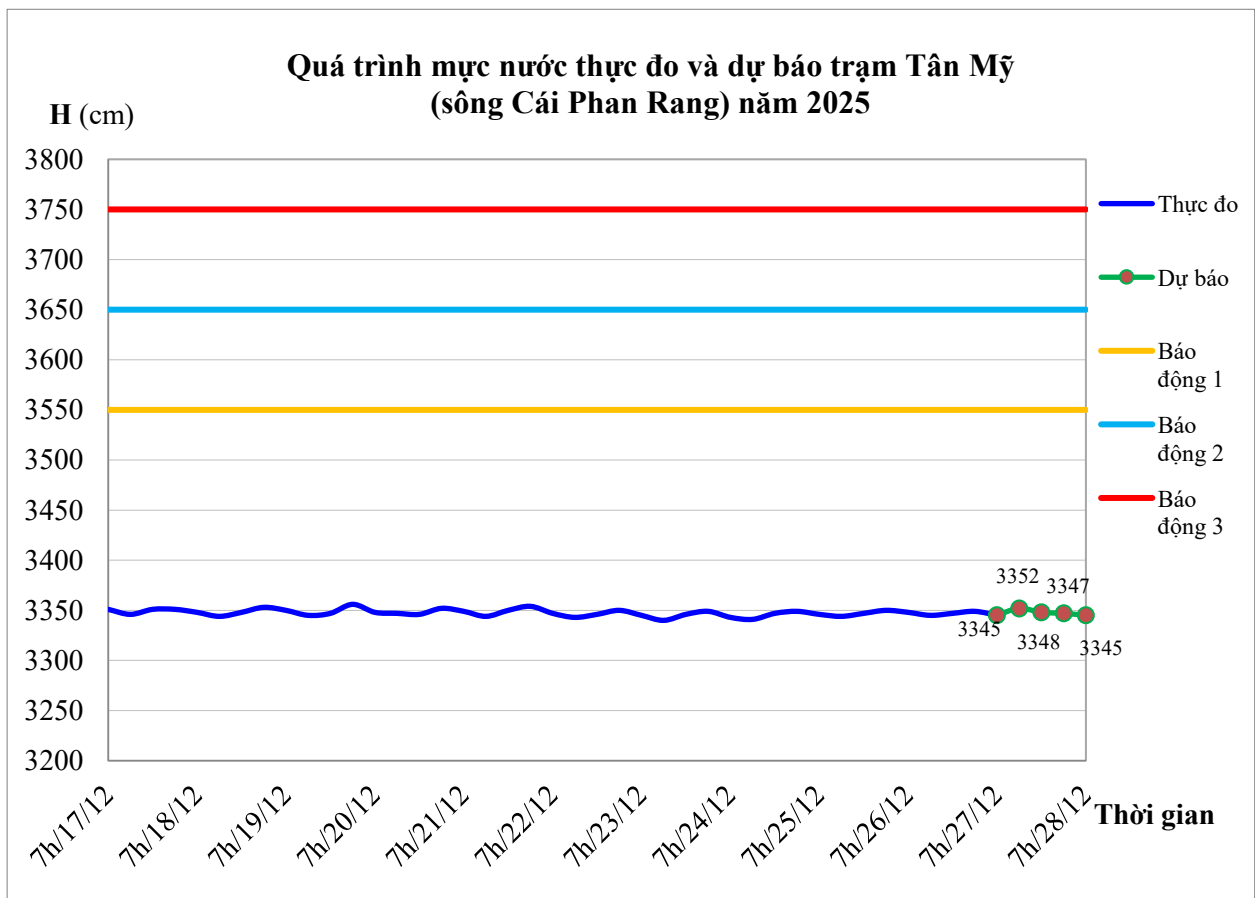
Sông	Yếu tố	Trạm	Thực đo	Dự báo				
			07h/27/12	13h/27/12	19h/27/12	01h/28/12	07h/28/12	
Sông Dinh Ninh Hòa	H (cm)	Ninh Hòa	346	345	343	342	341	
Cái Nha Trang	H (cm)	Đồng Trăng	385	390	400	385	380	
	Q (m <sup>3</sup> /s)	Đồng Trăng	175	182	195	175	168	
	H (cm)	Diên Phú	248	250	248	247	245	
Cái Phan Rang	H (cm)	Tân Mỹ	3345	3352	3348	3347	3345	
	H (cm)	Phan Rang	3	5	45	66	10	



**Hình 1:** Quá trình mực nước thực đo và dự báo trạm thủy văn Ninh Hòa



**Hình 2:** Quá trình mực nước thực đo và dự báo trạm thủy văn Đồng Trăng



**Hình 3:** Quá trình mực nước thực đo và dự báo trạm thủy văn Tân Mỹ