

Khánh Hòa, ngày 21 tháng 12 năm 2025

**BẢN TIN DỰ BÁO, CẢNH BÁO THỦY VĂN THỜI HẠN VỮA**  
**TỈNH KHÁNH HÒA**



**1. Diễn biến tình hình thủy văn đã qua**

Từ ngày 16-20/12, trên các sông tỉnh Khánh Hòa mực nước ít biến đổi đến dao động nhỏ và có xu thế giảm. Mực nước bình quân tuần trên sông Dinh Ninh Hòa tại trạm thủy văn Ninh Hòa là 3,34m cao hơn so với TBNN cùng kỳ 0,29m; trên sông Cái Nha Trang tại trạm thủy văn Đồng Trăng là 3,42m thấp hơn so với TBNN cùng kỳ là 1,70m, tại trạm thủy văn Diên Phú là 2,64m; trên sông Cái Phan Rang tại Trạm thủy văn Tân Mỹ là 33,49m, thấp hơn TBNN 0,75m; tại trạm thủy văn Phan Rang là 0,27m, thấp hơn TBNN là 0,26m.

**2. Dự báo, cảnh báo**

Từ ngày 21-31/12, các thời kỳ trong tuần, mực nước trên các sông tỉnh Khánh Hòa ít biến đổi đến dao động.

Mực nước bình quân tuần trên sông Cái Nha Trang, sông Cái Phan Rang tại trạm thủy văn Tân Mỹ thấp hơn TBNN cùng kỳ, trên sông Dinh Ninh Hòa và trạm thủy văn Phan Rang trên sông Cái Phan Rang xấp xỉ đến cao hơn TBNN cùng kỳ.

Cảnh báo các hiện tượng thủy văn nguy hiểm có thể xảy ra trong thời hạn dự báo: Lũ quét sạt lở đất.

Khả năng tác động đến môi trường, điều kiện sống, cơ sở hạ tầng, các hoạt động kinh tế - xã hội: Lũ quét, sạt lở đất gây ảnh hưởng xấu đến môi trường, uy hiếp tính mạng của người dân; gây tắc nghẽn giao thông cục bộ; phá hủy công trình dân sinh, kinh tế gây thiệt hại cho các hoạt động sản xuất, kinh tế - xã hội.

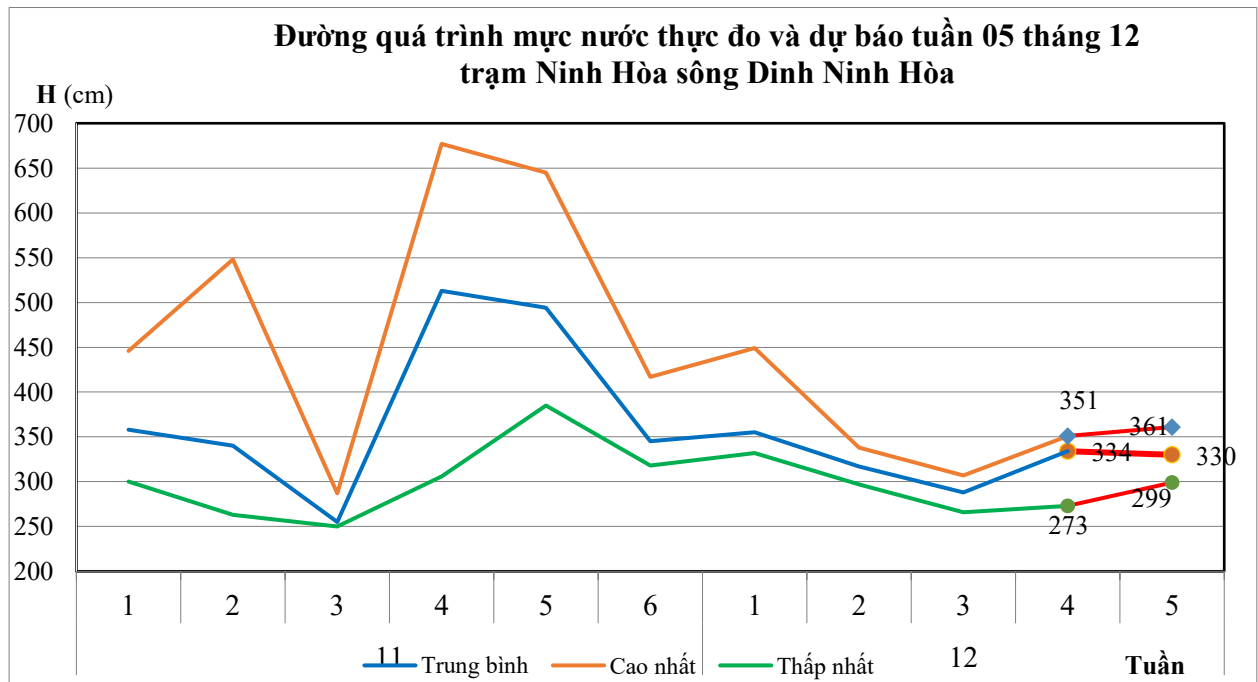
*Thời gian ban hành bản tin tiếp theo: 16h00 ngày 01/01/2026*

*Tin phát lúc: 16h00*

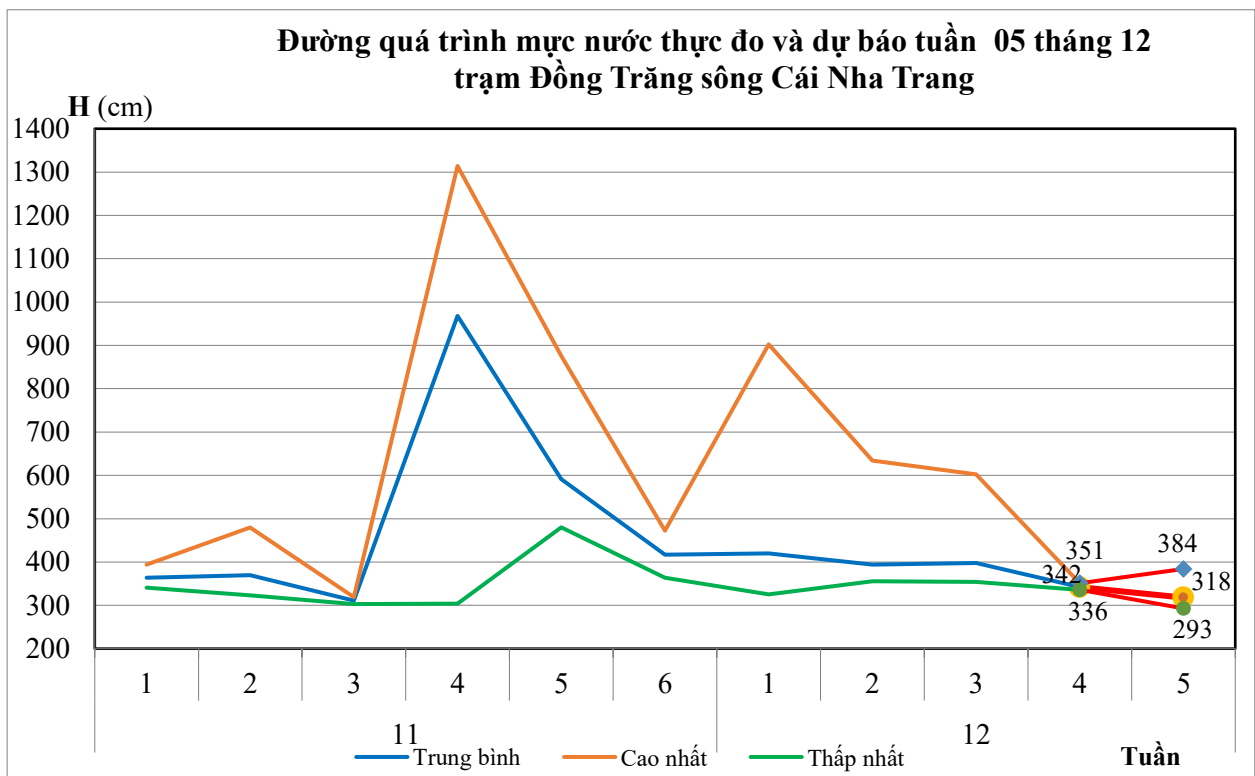
## Phụ lục

**Bảng : Mục nước, lưu lượng thực đo và dự báo các trạm**

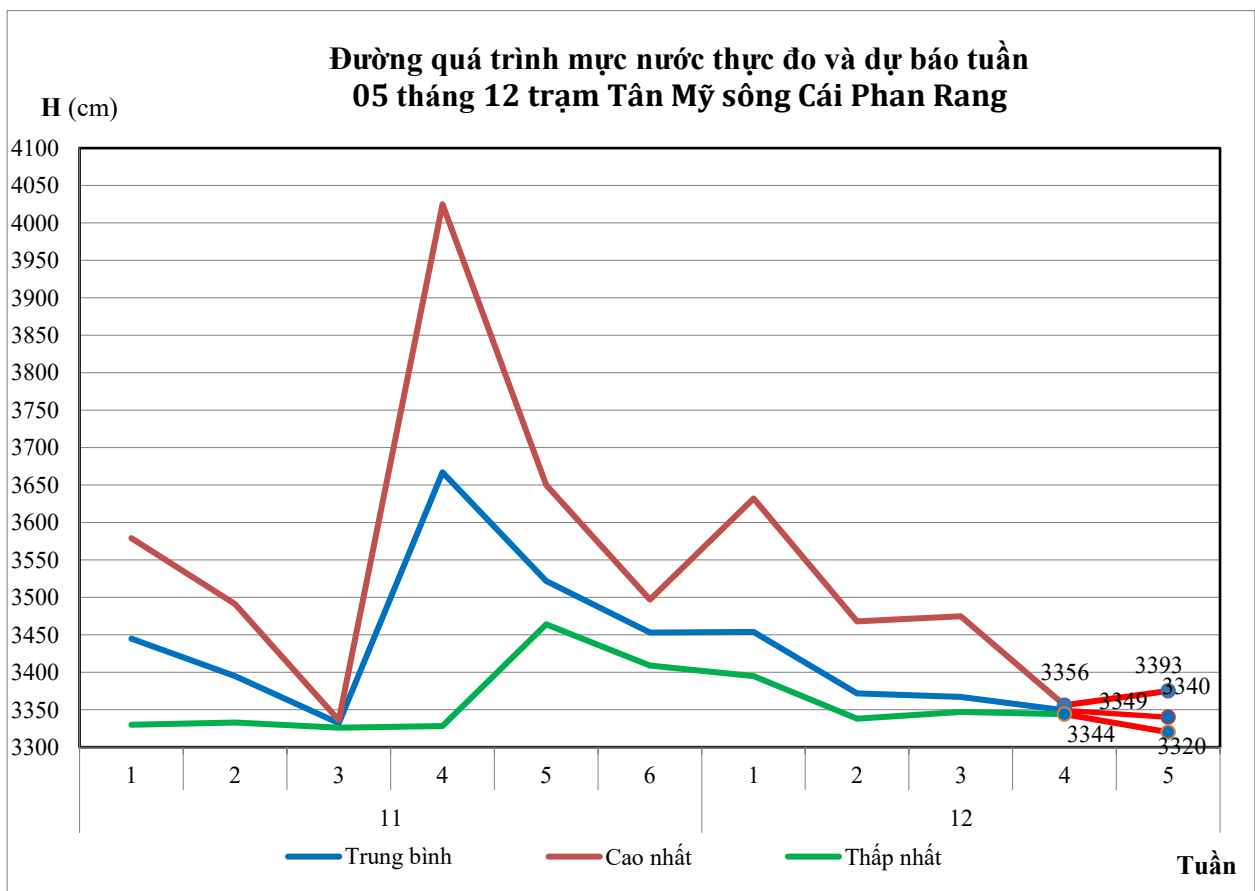
Sông	Trạm	Thực đo (16-15/12)			Dự báo (21-31/12)								
					05 ngày đầu			06 ngày cuối			Đặc trưng 11 ngày		
		Trung bình	Cao nhất	Thấp nhất	Trung bình	Cao nhất	Thấp nhất	Trung bình	Cao nhất	Thấp nhất	Trung bình	Cao nhất	Thấp nhất
<b>Dinh Ninh Hòa</b>	<b>H Ninh Hòa (cm)</b>	334	351	273	331	361	300	329	360	299	330	361	299
<b>Cái Nha Trang</b>	<b>H Đồng Trăng (cm)</b>	342	351	336	319	384	294	317	380	293	318	384	293
	<b>Q Đồng Trăng (m<sup>3</sup>/s)</b>	121	132	114	95.6	173	70.5	93.5	168	69.6	94.5	173	69.6
	<b>H Diên Phú (cm)</b>	238	245	229	226	260	195	224	258	190	225	260	190
<b>Cái Phan Rang</b>	<b>H Tân Mỹ (cm)</b>	3349	3356	3344	3345	3393	3320	3335	3392	3320	3340	3393	3320
	<b>H Phan Rang (cm)</b>	27	88	-20	21	100	-30	19	99	-29	20	100	-30



**Hình 1: Quá trình mực nước thực đo và dự báo trạm Ninh Hòa từ ngày 21/12 đến ngày 31/12**



**Hình 2:** Quá trình mực nước thực đo và dự báo trạm Đồng Trăng từ ngày 21/12 đến ngày 31/12



**Hình 3:** Quá trình mực nước thực đo và dự báo trạm Tân Mỹ từ ngày 21/12 đến ngày 31/12