

**BẢN TIN DỰ BÁO, CẢNH BÁO THỦY VĂN THỜI HẠN NGẮN
TỈNH KHÁNH HÒA**

1. Diễn biến tình hình thủy văn đã qua

Trên các sông tỉnh Khánh Hòa mực nước ít biến đổi đến dao động nhỏ.

2. Dự báo, cảnh báo

Trong 24 giờ tới trên các sông tỉnh Khánh Hòa mực nước ít biến đổi đến dao động nhỏ.

Khả năng xuất hiện các hiện tượng thủy văn nguy hiểm: Không.

Khả năng tác động đến môi trường, điều kiện sống, cơ sở hạ tầng, các hoạt động kinh tế - xã hội: Không.

Thời gian ban hành bản tin tiếp theo: 11h30 ngày 02/01/2026

Tin phát lúc: 11h30

Nơi nhận:

- BCH PTDS tỉnh Khánh Hòa;
- Báo & Đài PT-TH Khánh Hòa;
- Phòng QLDB & TTDL KTTV;
- Trung tâm TT&DLKTTV;
- Trung tâm Dự báo KTTV Quốc gia;
- Lãnh đạo Đài KTTV Trung Bộ;
- Lưu Đài tỉnh.

GIÁM ĐỐC

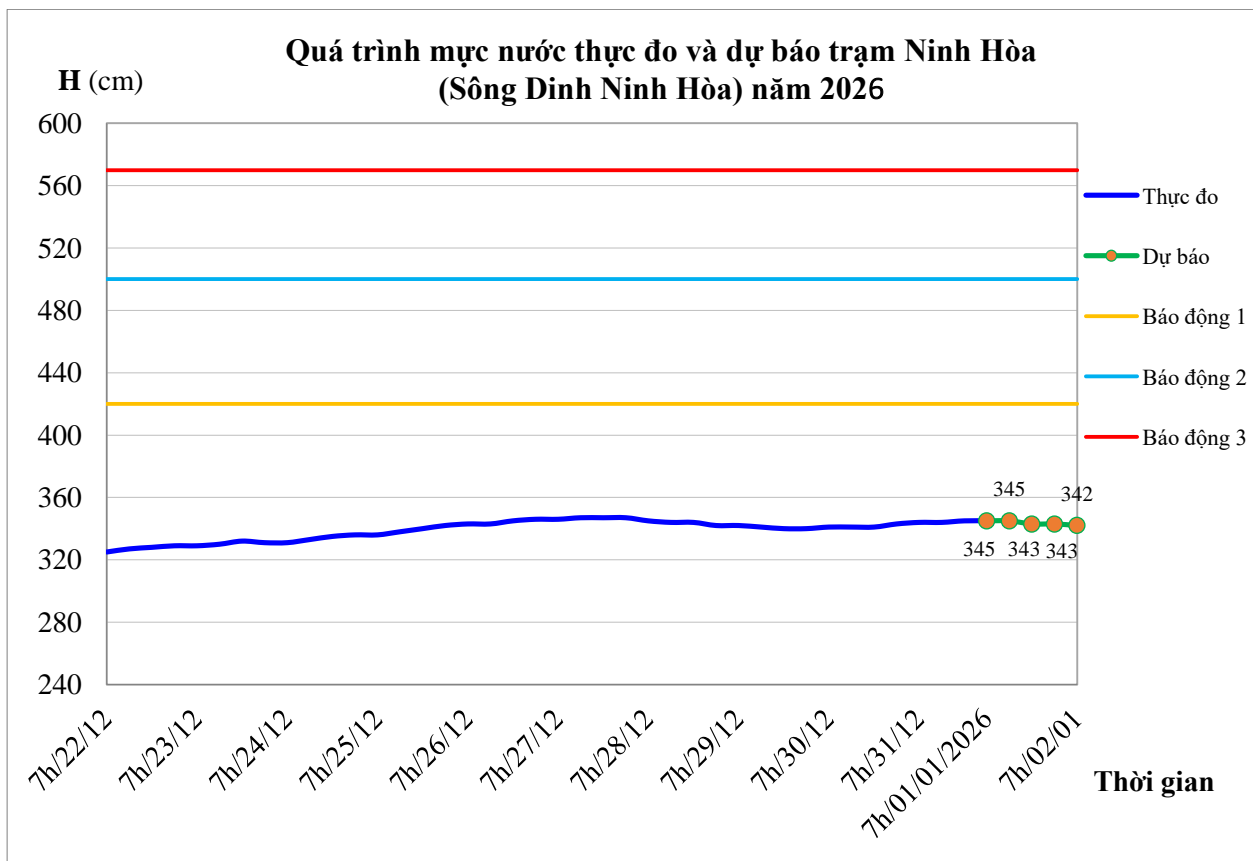


Nguyễn Hồng Trường

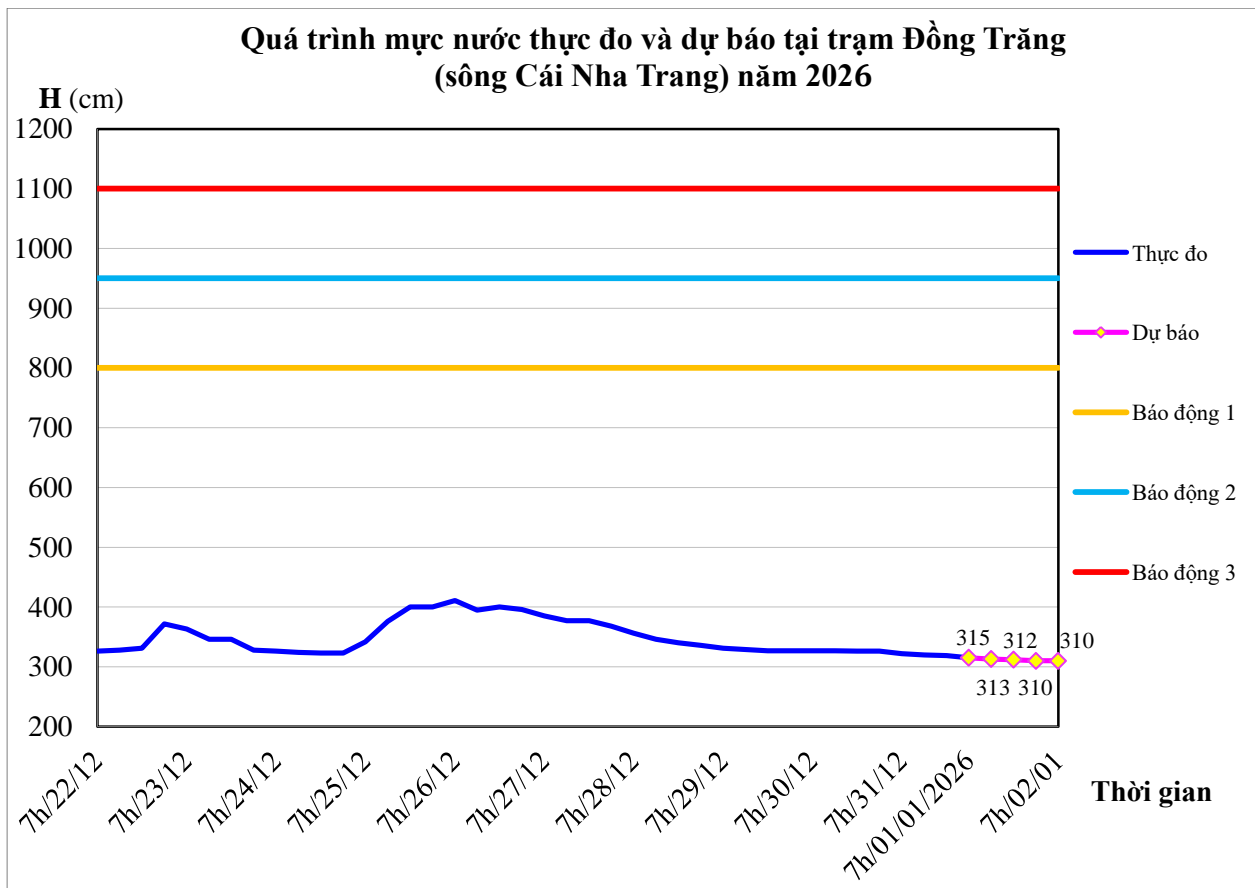
Phụ lục

Bảng : Mức nước, lưu lượng thực đo và dự báo các trạm

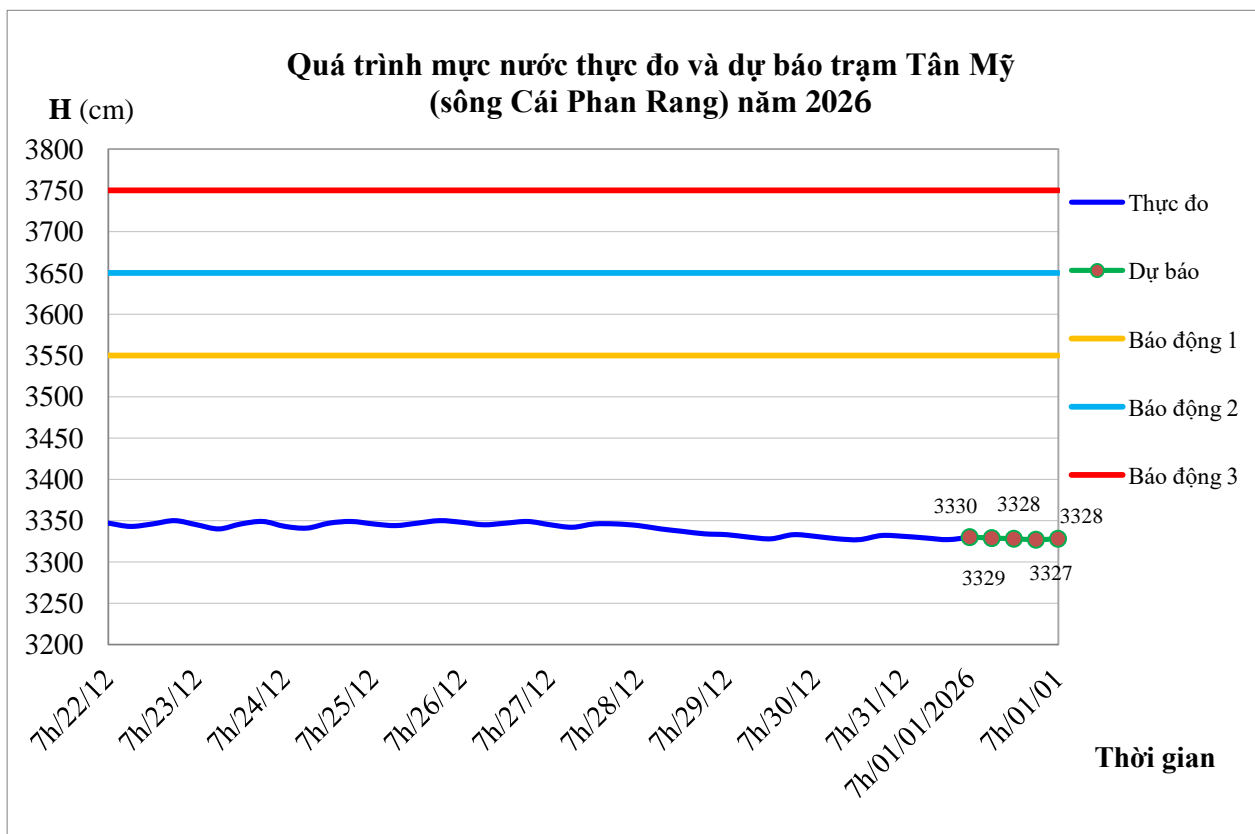
Sông	Yếu tố	Trạm	Thực đo	Dự báo				
			07h/01/01	13h/01/01	19h/01/01	01h/02/01	07h/02/01	
Sông Dinh Ninh Hòa	H (cm)	Ninh Hòa	345	345	343	343	342	
Cái Nha Trang	H (cm)	Đồng Trăng	315	313	312	310	310	
	Q (m ³ /s)	Đồng Trăng	91.4	89.4	88.3	86.3	86.3	
	H (cm)	Diên Phú	215	214	213	213	210	
Cái Phan Rang	H (cm)	Tân Mỹ	3330	3329	3328	3327	3328	
	H (cm)	Phan Rang	-26	27	-7	39	-24	



Hình 1: Quá trình mực nước thực đo và dự báo trạm thủy văn Ninh Hòa



Hình 2: Quá trình mực nước thực đo và dự báo trạm thủy văn Đồng Trăng



Hình 3: Quá trình mực nước thực đo và dự báo trạm thủy văn Tân Mỹ