

**BẢN TIN DỰ BÁO, CẢNH BÁO THỦY VĂN THỜI HẠN NGẮN  
TỈNH KHÁNH HÒA**

**1. Diễn biến tình hình thủy văn đã qua**

Trong 24 giờ qua trên các sông tỉnh Khánh Hòa mực nước ít biến đổi đến dao động nhỏ.

**2. Dự báo, cảnh báo**

Trong 24 giờ tới trên các sông tỉnh Khánh Hòa mực nước ít biến đổi đến dao động nhỏ.

Khả năng xuất hiện các hiện tượng thủy văn nguy hiểm: Không.

Khả năng tác động đến môi trường, điều kiện sống, cơ sở hạ tầng, các hoạt động kinh tế - xã hội: Không.

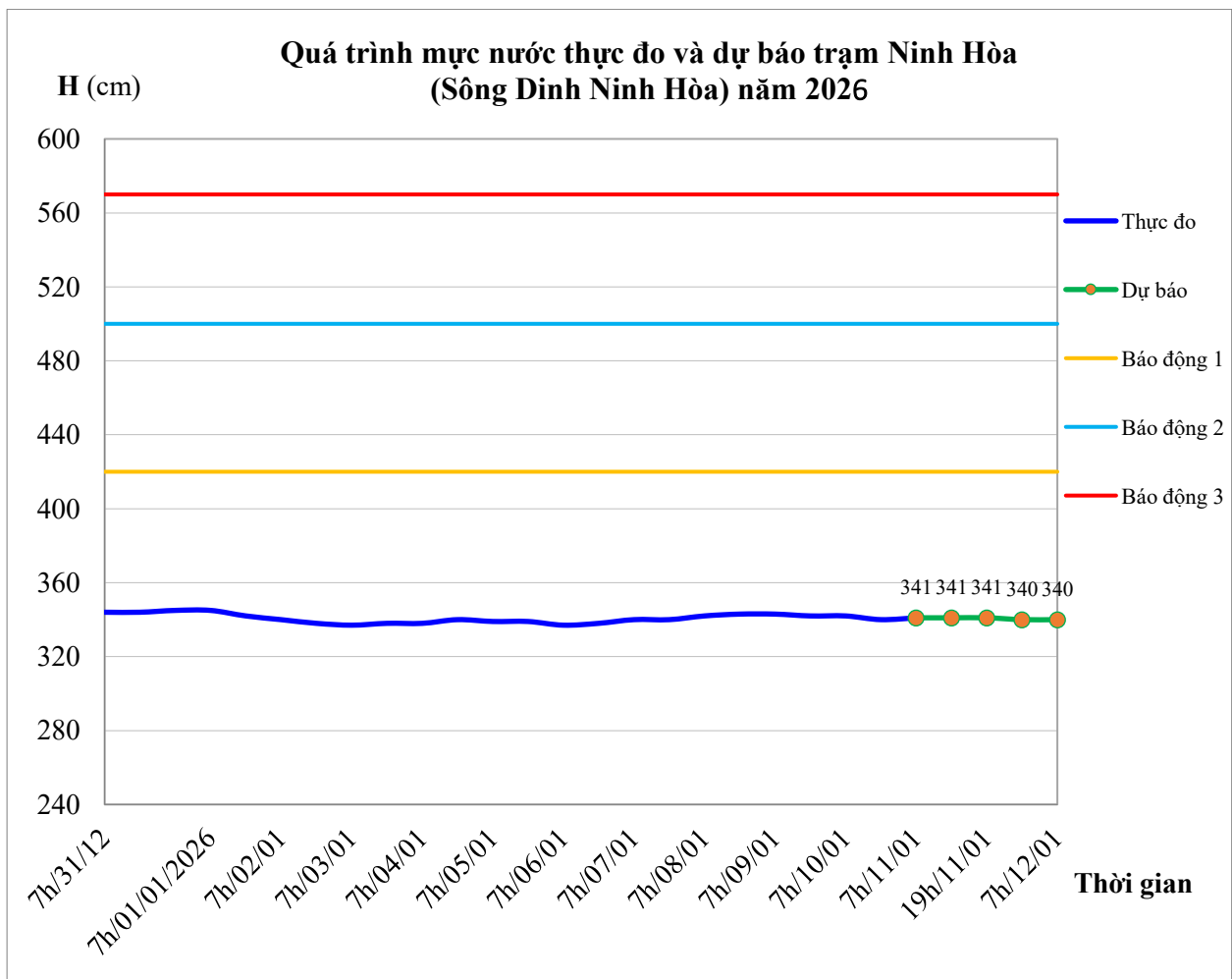
*Thời gian ban hành bản tin tiếp theo: 11h30 ngày 12/01/2026*

*Tin phát lúc: 11h30*

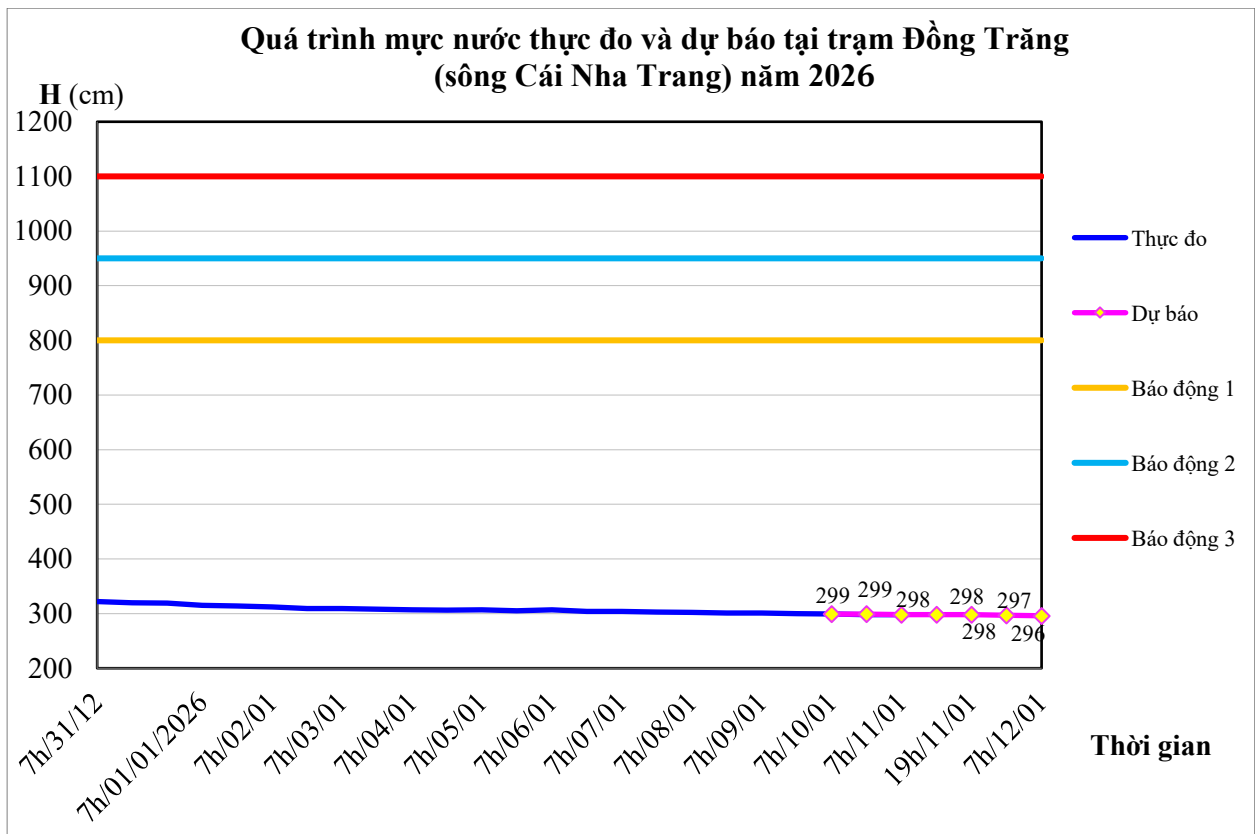
## Phụ lục

**Bảng : Mục nước, lưu lượng thực đo và dự báo các trạm**

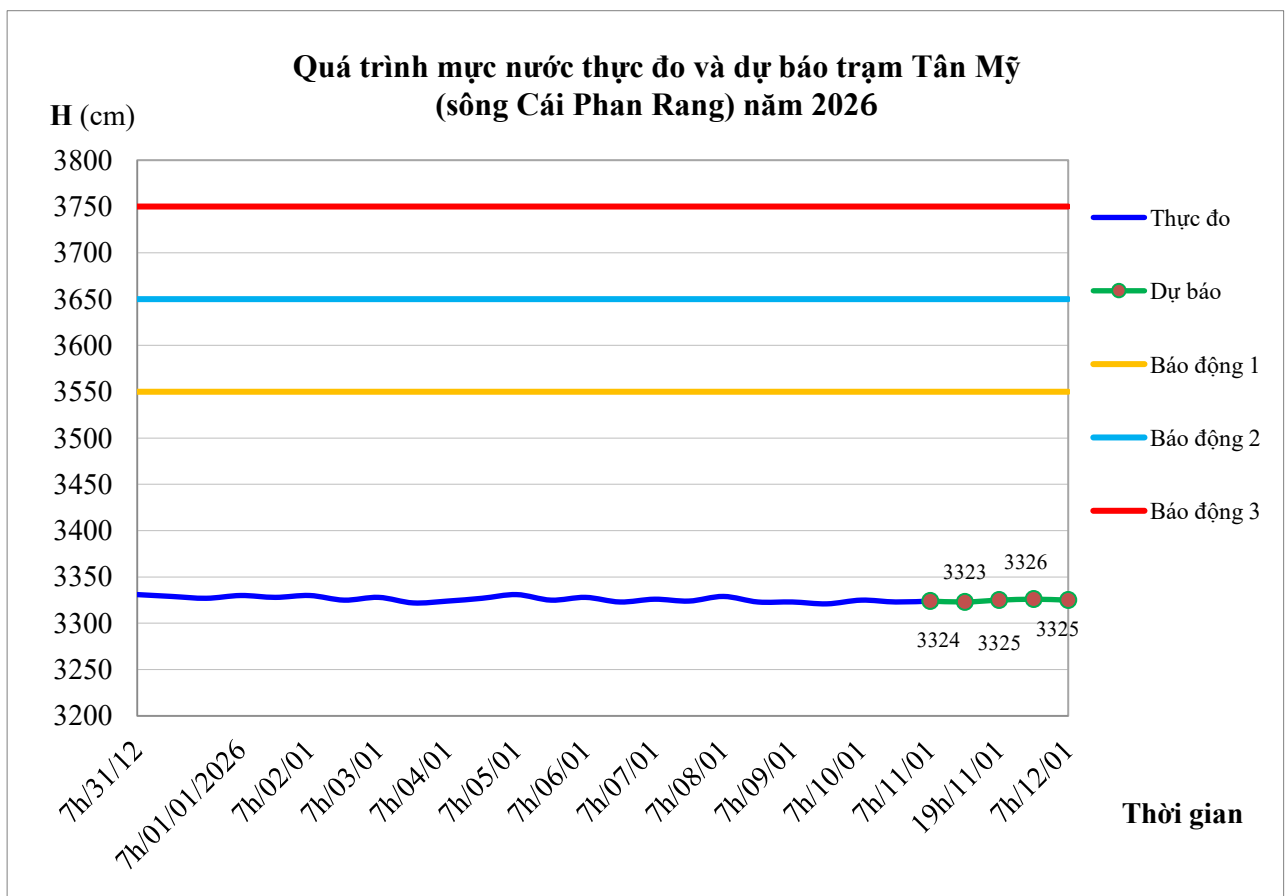
Sông	Yếu tố	Trạm	Thực đo	Dự báo				
			07h/11/01	13h/11/01	19h/11/01	01h/12/01	07h/12/01	
Sông Dinh Ninh Hòa	H (cm)	Ninh Hòa	341	341	341	340	340	
Cái Nha Trang	H (cm)	Đồng Trăng	298	298	298	297	296	
	Q (m <sup>3</sup> /s)	Đồng Trăng	74.4	74.4	74.4	73.5	72.5	
	H (cm)	Diên Phú	190	190	190	189	188	
Cái Phan Rang	H (cm)	Tân Mỹ	3324	3323	3325	3326	3325	
	H (cm)	Phan Rang	-6	5	30	25	8	



**Hình 1:** Quá trình mực nước thực đo và dự báo trạm thủy văn Ninh Hòa



**Hình 2:** Quá trình mực nước thực đo và dự báo trạm thủy văn Đồng Trăng



**Hình 3:** Quá trình mực nước thực đo và dự báo trạm thủy văn Tân Mỹ