

**BẢN TIN DỰ BÁO, CẢNH BÁO THỦY VĂN THỜI HẠN NGẮN  
TỈNH KHÁNH HÒA**

**1. Diễn biến tình hình thủy văn đã qua**

Trong 24 giờ qua trên các sông tỉnh Khánh Hòa mực nước ít biến đổi đến dao động nhỏ.

**2. Dự báo, cảnh báo**

Trong 24 giờ tới trên các sông tỉnh Khánh Hòa mực nước ít biến đổi đến dao động nhỏ.

Khả năng xuất hiện các hiện tượng thủy văn nguy hiểm: Không.

Khả năng tác động đến môi trường, điều kiện sống, cơ sở hạ tầng, các hoạt động kinh tế - xã hội: Không.

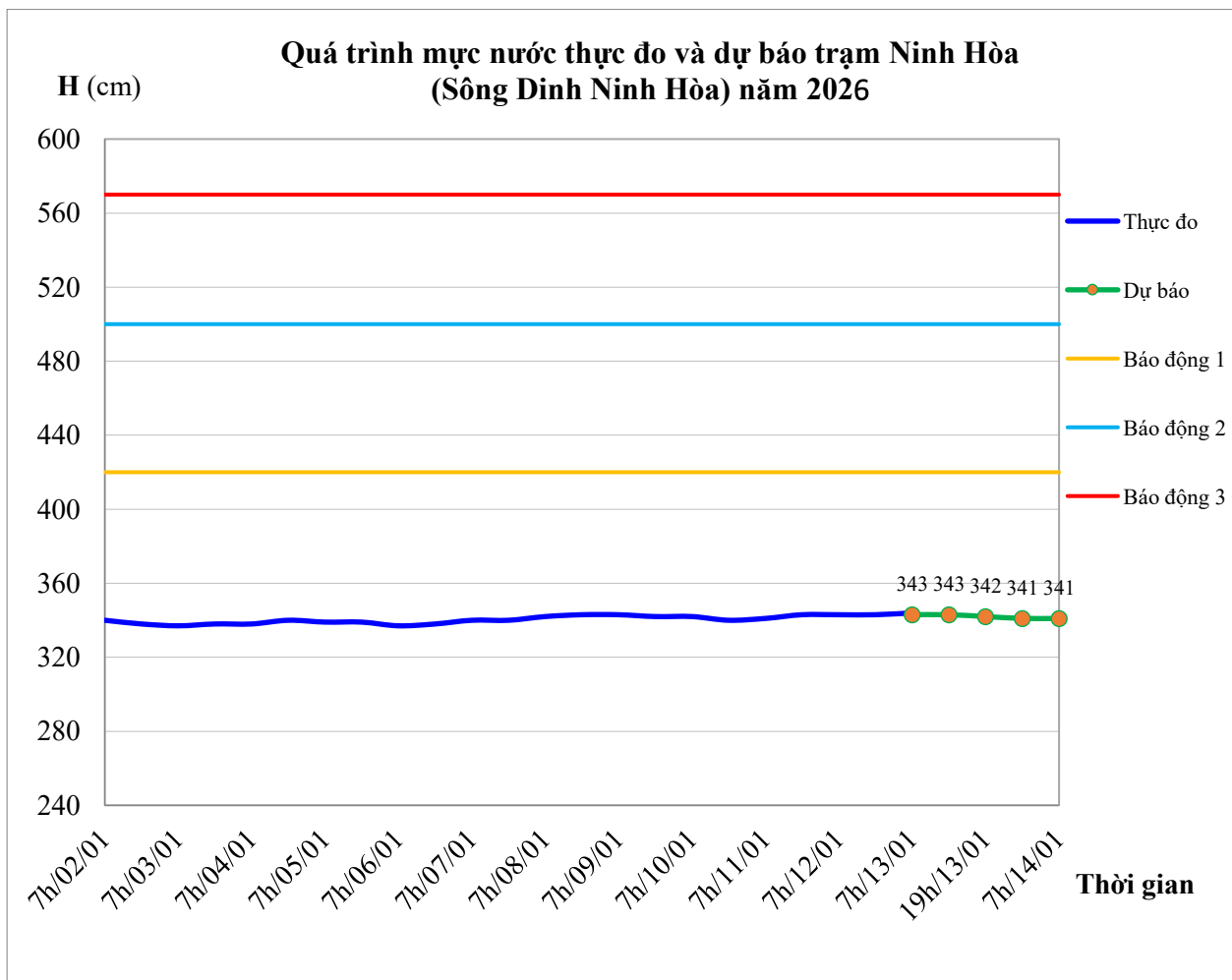
*Thời gian ban hành bản tin tiếp theo: 11h30 ngày 14/01/2026*

*Tin phát lúc: 11h30*

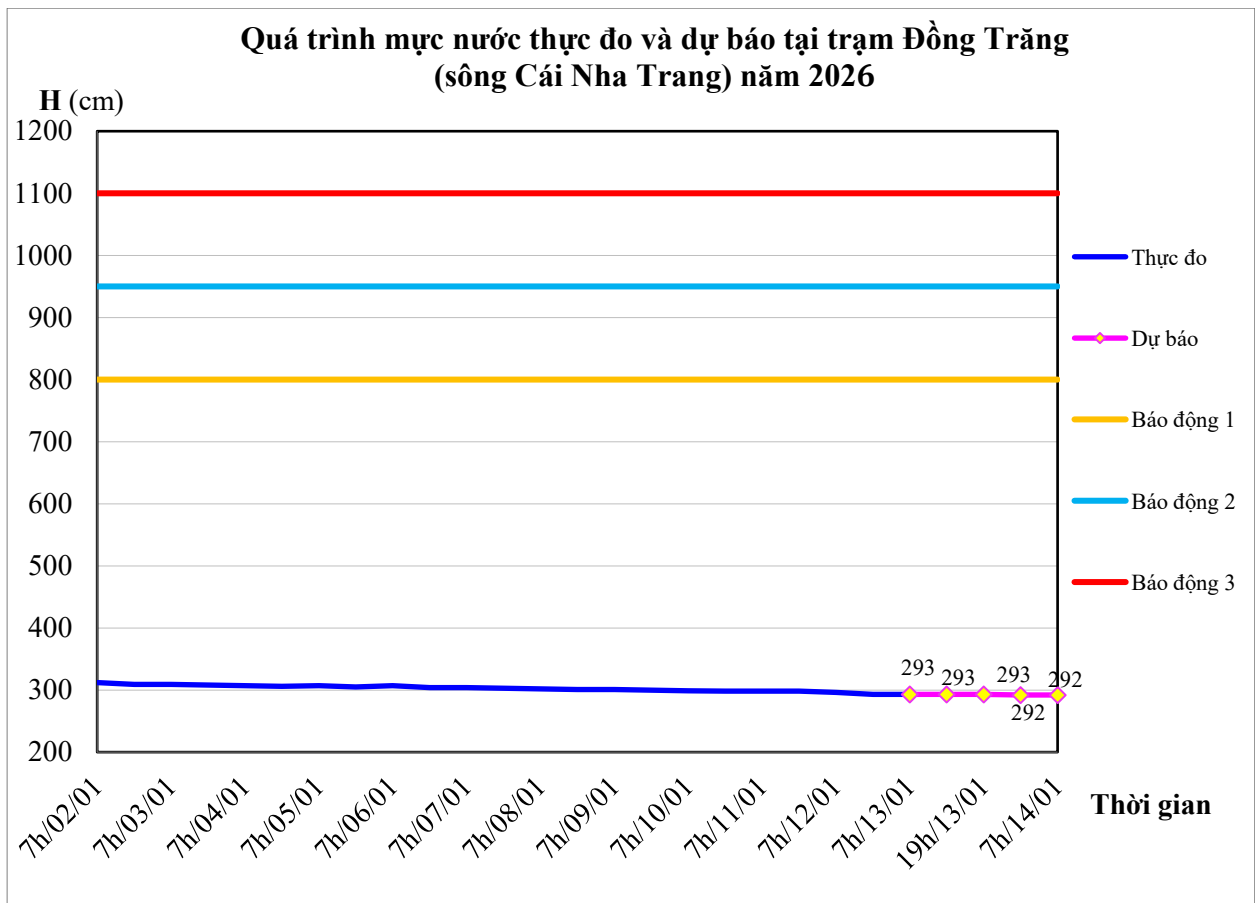
## Phụ lục

**Bảng : Mức nước, lưu lượng thực đo và dự báo các trạm**

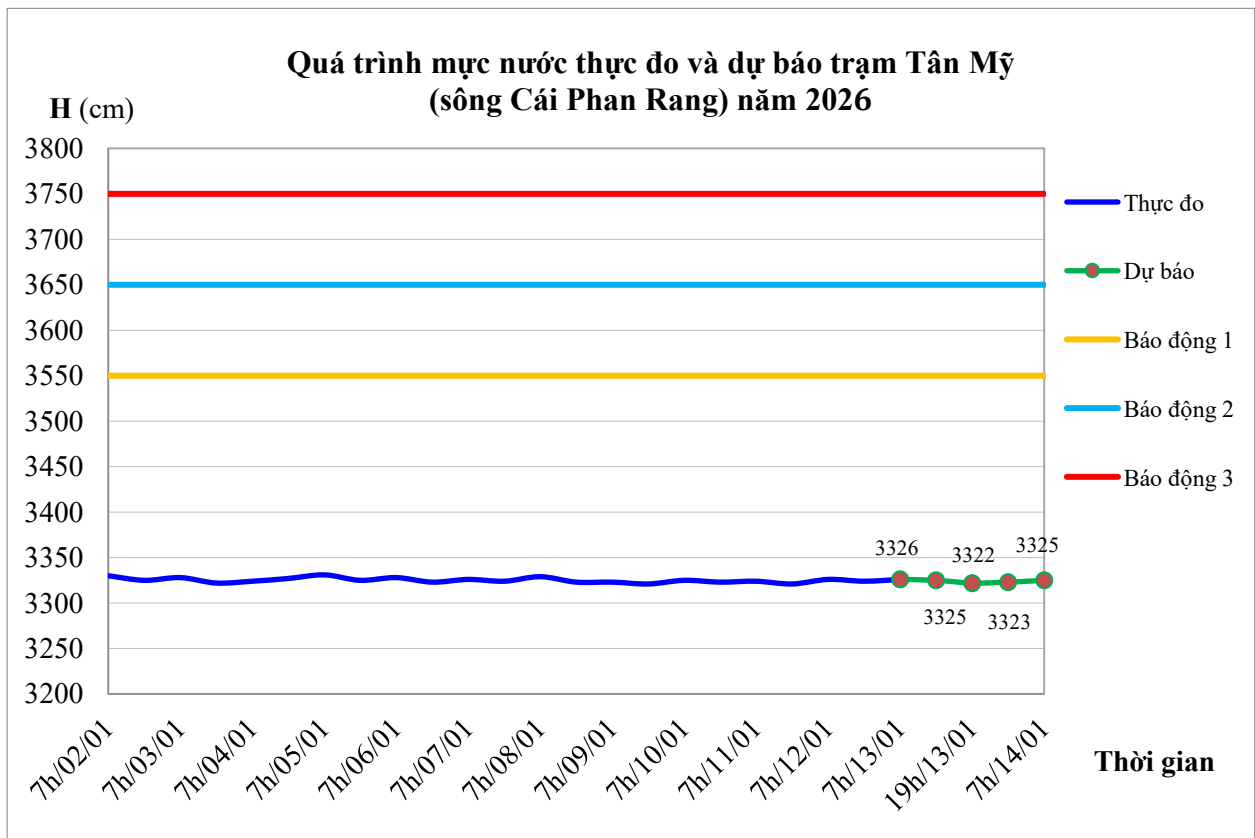
Sông	Yếu tố	Trạm	Thực đo	Dự báo				
			07h/13/01	13h/13/01	19h/13/01	01h/14/01	07h/14/01	
Sông Dinh Ninh Hòa	H (cm)	Ninh Hòa	344	343	342	341	341	
Cái Nha Trang	H (cm)	Đồng Trăng	293	293	293	292	292	
	Q (m <sup>3</sup> /s)	Đồng Trăng	69.6	69.6	69.6	68.6	68.6	
	H (cm)	Diên Phú	186	186	186	185	185	
Cái Phan Rang	H (cm)	Tân Mỹ	3326	3325	3322	3323	3325	
	H (cm)	Phan Rang	-5	25	38	-15	8	



**Hình 1:** Quá trình mực nước thực đo và dự báo trạm thủy văn Ninh Hòa



**Hình 2:** Quá trình mực nước thực đo và dự báo trạm thủy văn Đồng Trăng



**Hình 3:** Quá trình mực nước thực đo và dự báo trạm thủy văn Tân Mỹ