

**BẢN TIN DỰ BÁO, CẢNH BÁO THỦY VĂN THỜI HẠN NGẮN
TỈNH KHÁNH HÒA**

1. Diễn biến tình hình thủy văn đã qua

Trong 24 giờ qua trên các sông tỉnh Khánh Hòa mực nước ít biến đổi đến dao động nhỏ.

2. Dự báo, cảnh báo

Trong 24 giờ tới trên các sông tỉnh Khánh Hòa mực nước ít biến đổi đến dao động nhỏ.

Khả năng xuất hiện các hiện tượng thủy văn nguy hiểm: Không.

Khả năng tác động đến môi trường, điều kiện sống, cơ sở hạ tầng, các hoạt động kinh tế - xã hội: Không.

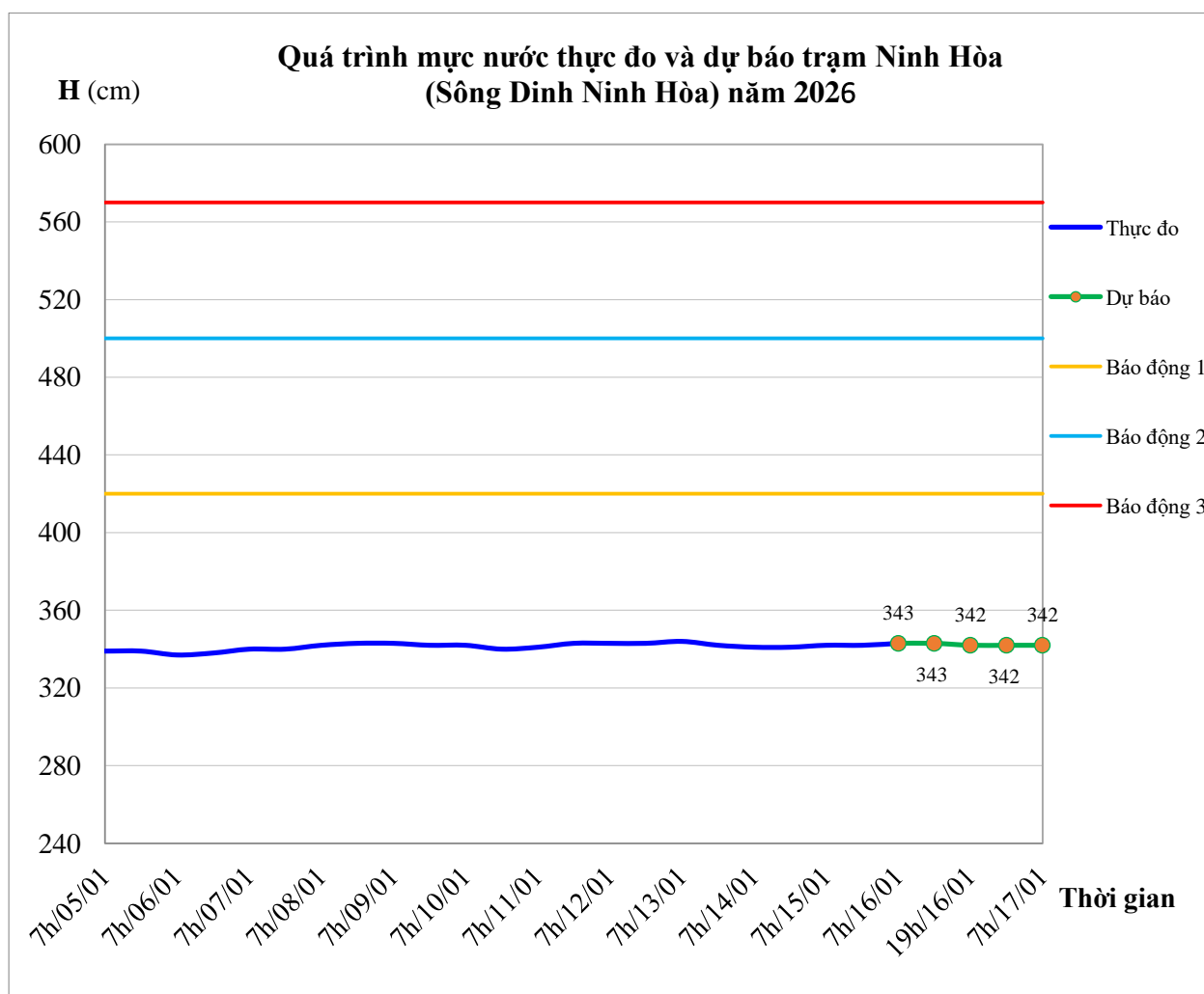
Thời gian ban hành bản tin tiếp theo: 11h30 ngày 17/01/2026

Tin phát lúc: 11h30

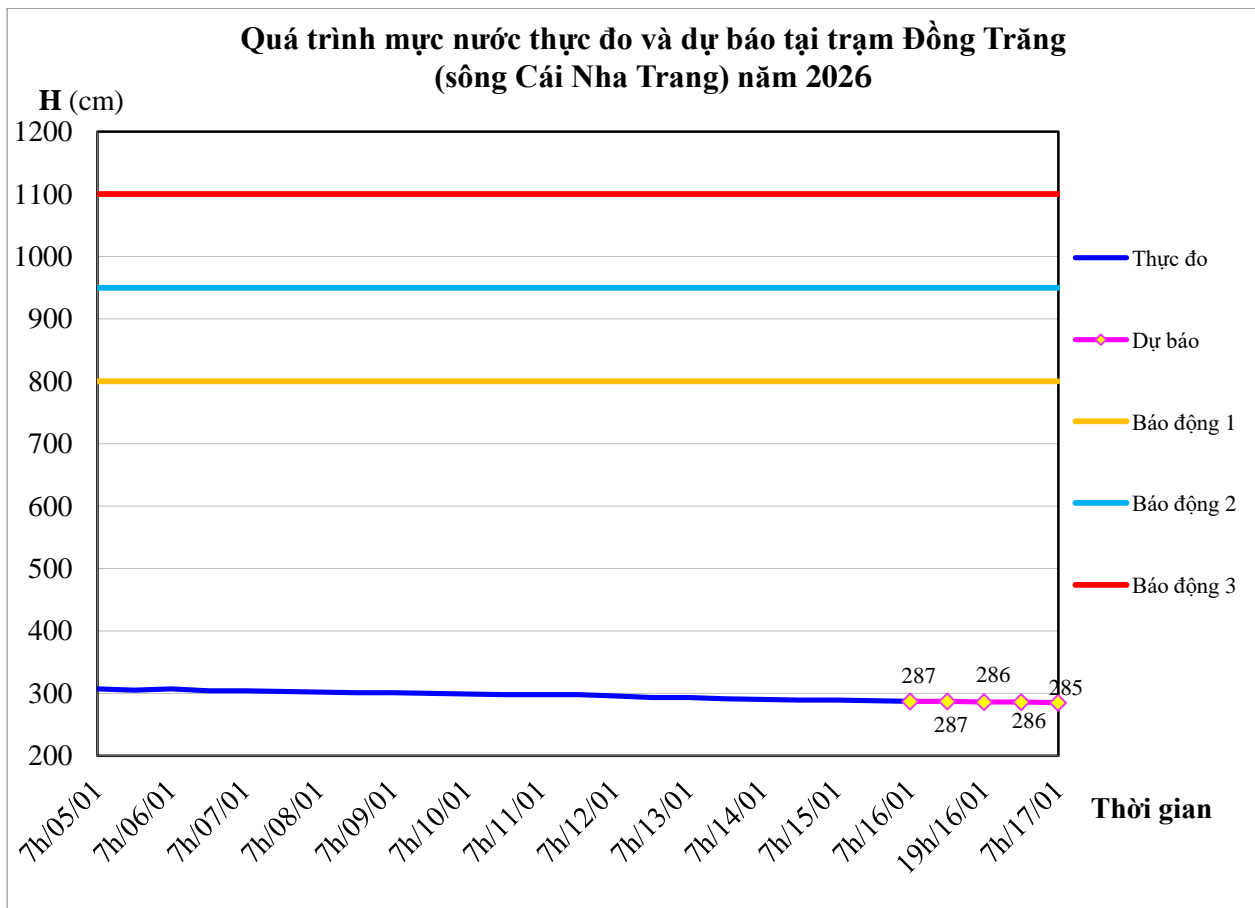
Phụ lục

Bảng : Mực nước, lưu lượng thực đo và dự báo các trạm

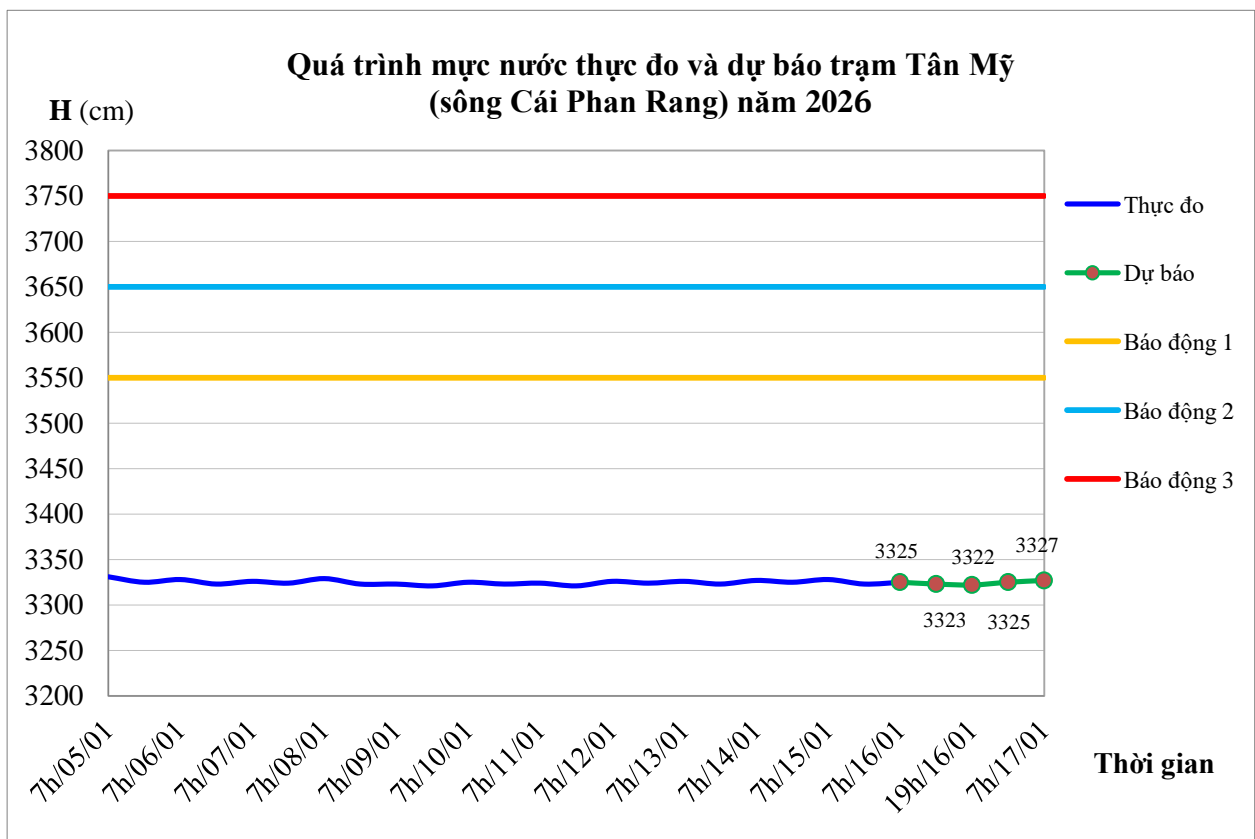
Sông	Yếu tố	Trạm	Thực đo	Dự báo			
			07h/16/01	13h/16/01	19h/17/01	01h/17/01	07h/17/01
Sông Dinh Ninh Hòa	H (cm)	Ninh Hòa	343	343	342	342	342
Cái Nha Trang	H (cm)	Đồng Trăng	287	287	286	286	285
	Q (m ³ /s)	Đồng Trăng	64.0	64.0	63.1	63.1	62.2
	H (cm)	Diên Phú	182	181	181	180	180
Cái Phan Rang	H (cm)	Tân Mỹ	3325	3323	3322	3325	3327
	H (cm)	Phan Rang	-34	27	83	-12	-34



Hình 1: Quá trình mực nước thực đo và dự báo trạm thủy văn Ninh Hòa



Hình 2: Quá trình mực nước thực đo và dự báo trạm thủy văn Đồng Trăng



Hình 3: Quá trình mực nước thực đo và dự báo trạm thủy văn Tân Mỹ