

**BẢN TIN DỰ BÁO, CẢNH BÁO THỦY VĂN THỜI HẠN NGẮN  
TỈNH KHÁNH HÒA**

**1. Diễn biến tình hình thủy văn đã qua**

Trong 24 giờ qua trên các sông tỉnh Khánh Hòa mực nước ít biến đổi đến dao động nhỏ.

**2. Dự báo, cảnh báo**

Trong 24 giờ tới trên các sông tỉnh Khánh Hòa mực nước ít biến đổi đến dao động nhỏ.

Khả năng xuất hiện các hiện tượng thủy văn nguy hiểm: Không.

Khả năng tác động đến môi trường, điều kiện sống, cơ sở hạ tầng, các hoạt động kinh tế - xã hội: Không.

*Thời gian ban hành bản tin tiếp theo: 11h30 ngày 25/01/2026*

*Tin phát lúc: 11h30*

**Nơi nhận:**

- BCH PTDS tỉnh Khánh Hòa;
- Báo & Đài PT-TH Khánh Hòa;
- Phòng QLDB & TTDL KTTV;
- Trung tâm TT&DLKTTV;
- Trung tâm Dự báo KTTV Quốc gia;
- Lãnh đạo Đài KTTV Trung Bộ;
- Lưu Đài tỉnh.

**KT. GIÁM ĐỐC  
PHÓ GIÁM ĐỐC**

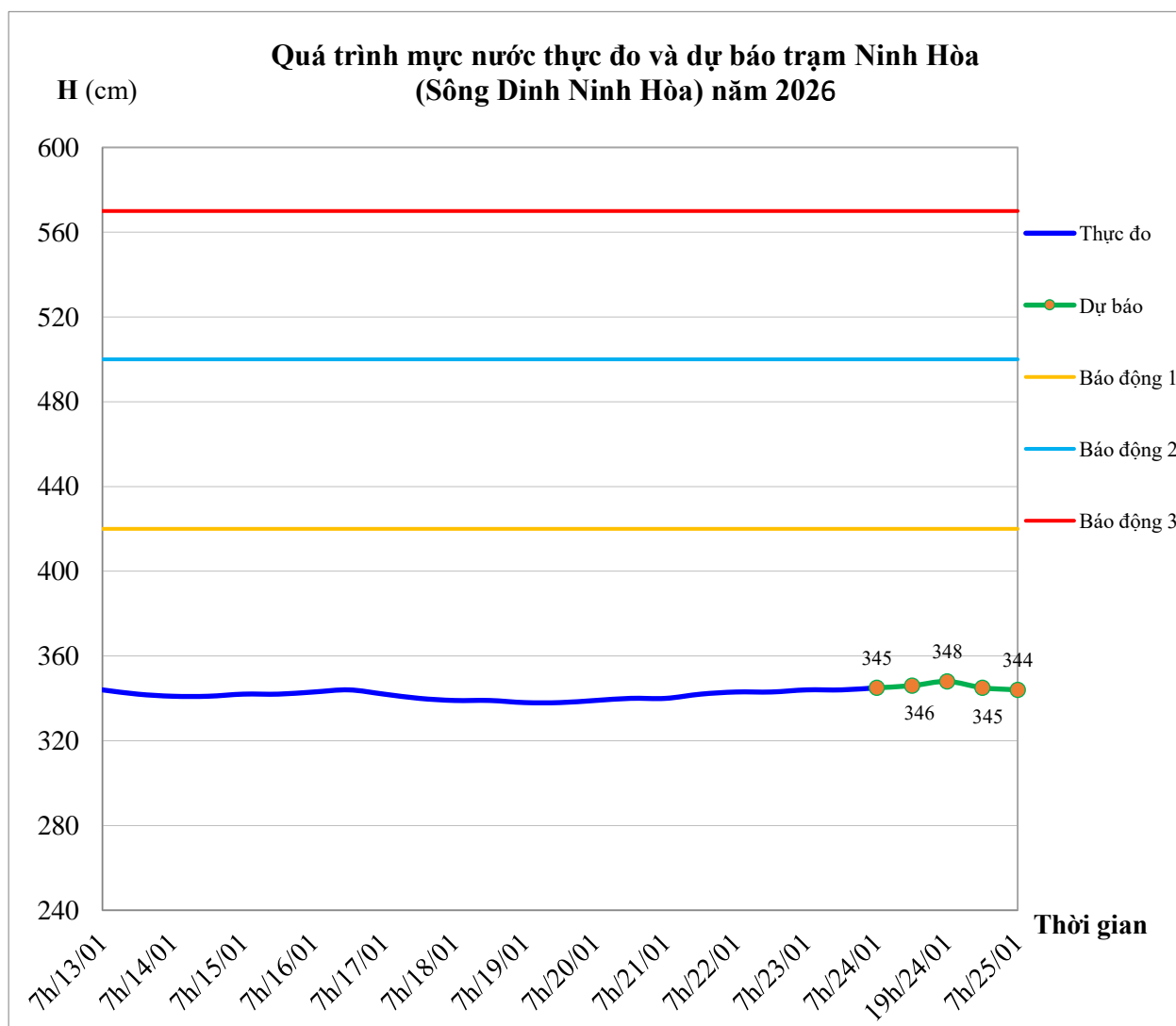


**Nguyễn Văn Lý**

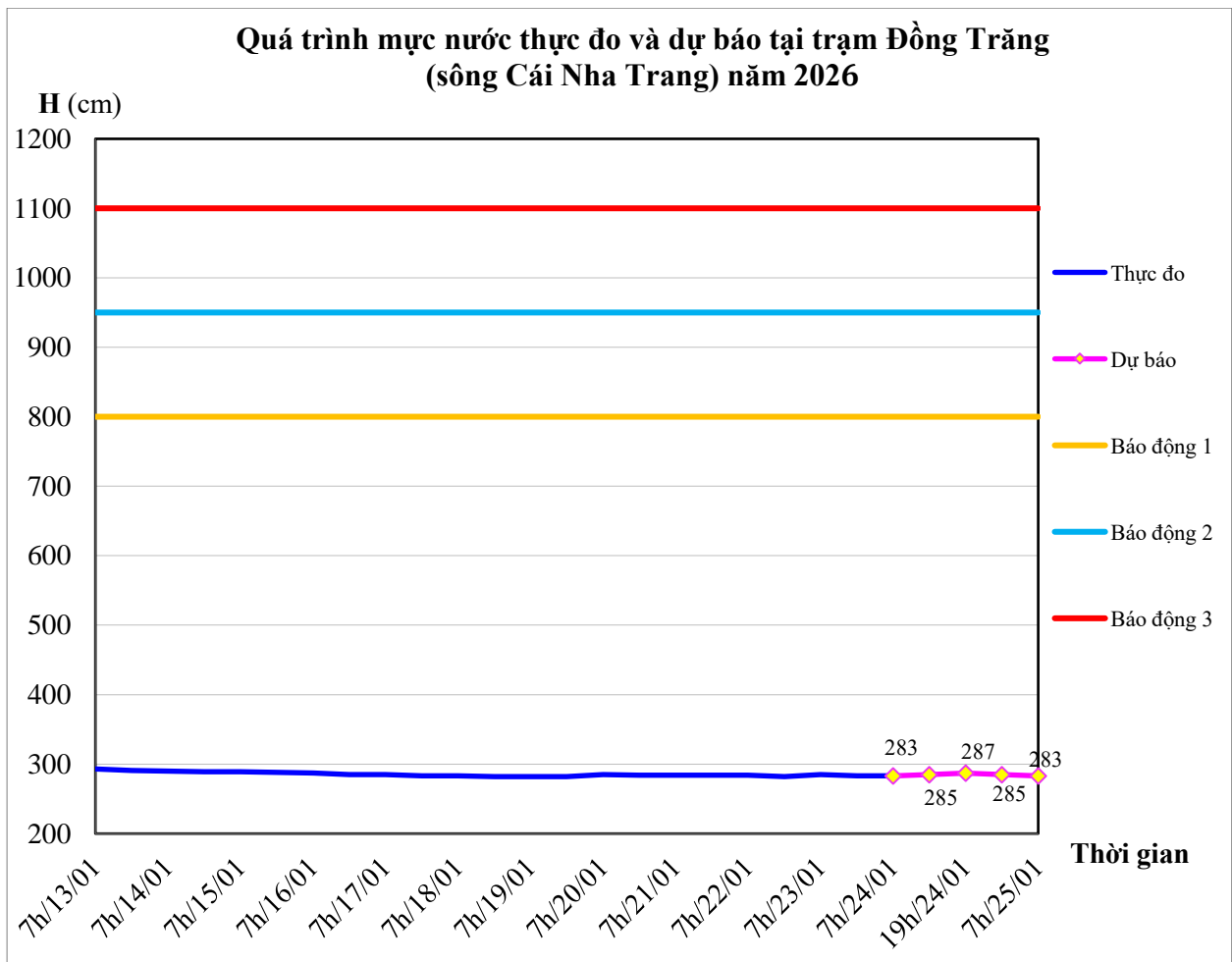
## Phụ lục

**Bảng : Mức nước, lưu lượng thực đo và dự báo các trạm**

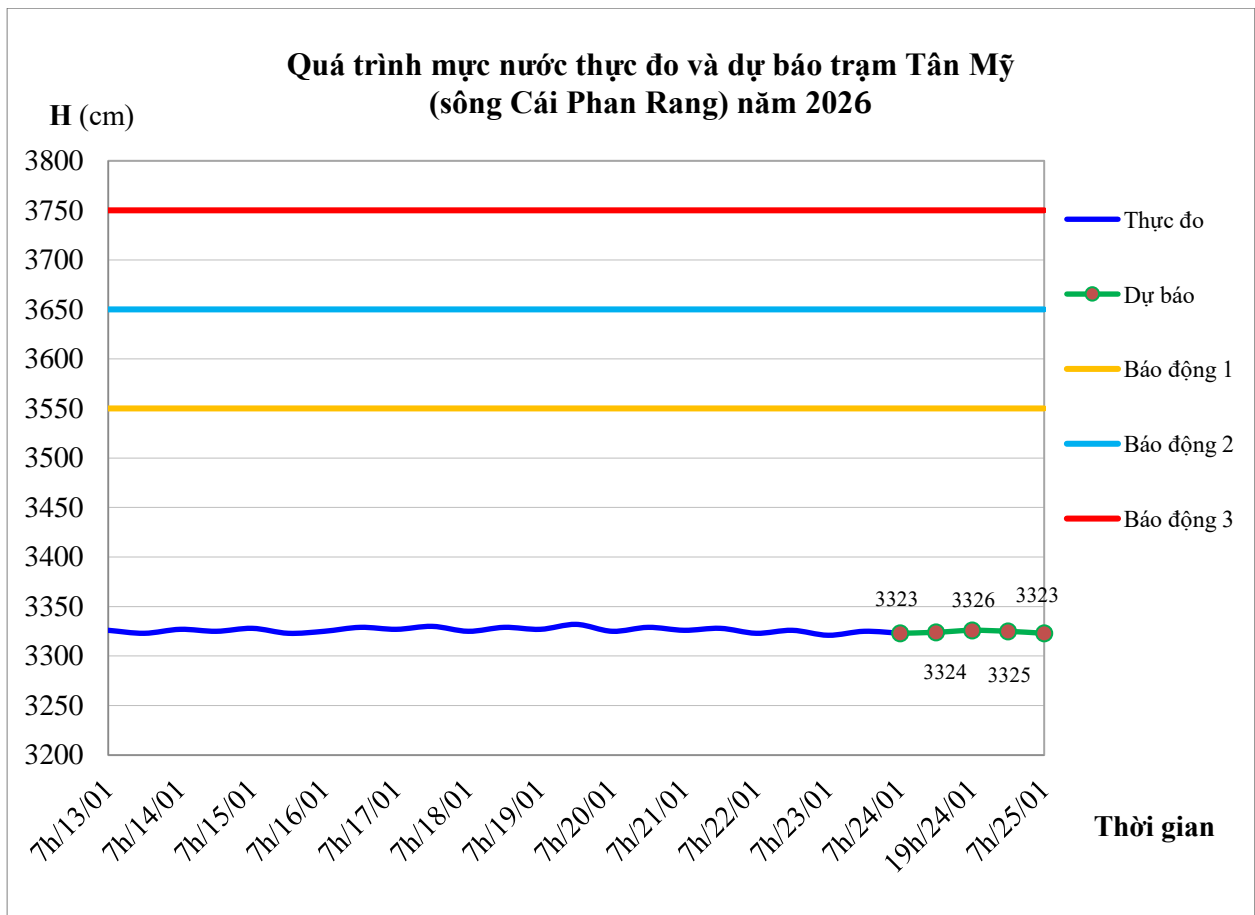
Sông	Yếu tố	Trạm	Thực đo	Dự báo				
			07h/24/01	13h/24/01	19h/24/01	01h/25/01	07h/25/01	
Sông Dinh Ninh Hòa	H (cm)	Ninh Hòa	345	346	348	345	344	
Cái Nha Trang	H (cm)	Đồng Trăng	283	285	287	285	283	
	Q (m <sup>3</sup> /s)	Đồng Trăng	60.4	62.2	64	62.2	60.4	
	H (cm)	Diên Phú	173	173	173	172	172	
Cái Phan Rang	H (cm)	Tân Mỹ	3323	3324	3326	3325	3323	
	H (cm)	Phan Rang	-17	5	30	70	-20	



**Hình 1:** Quá trình mực nước thực đo và dự báo trạm thủy văn Ninh Hòa



**Hình 2:** Quá trình mực nước thực đo và dự báo trạm thủy văn Đồng Trăng



**Hình 3:** Quá trình mực nước thực đo và dự báo trạm thủy văn Tân Mỹ