

**BẢN TIN DỰ BÁO, CẢNH BÁO THỦY VĂN THỜI HẠN NGẮN  
TỈNH KHÁNH HÒA**

**1. Diễn biến tình hình thủy văn đã qua**

Trong 24 giờ qua trên các sông tỉnh Khánh Hòa mực nước ít biến đổi đến dao động nhỏ.

**2. Dự báo, cảnh báo**

Trong 24 giờ tới trên các sông tỉnh Khánh Hòa mực nước ít biến đổi đến dao động nhỏ.

Khả năng xuất hiện các hiện tượng thủy văn nguy hiểm: Không.

Khả năng tác động đến môi trường, điều kiện sống, cơ sở hạ tầng, các hoạt động kinh tế - xã hội: Không.

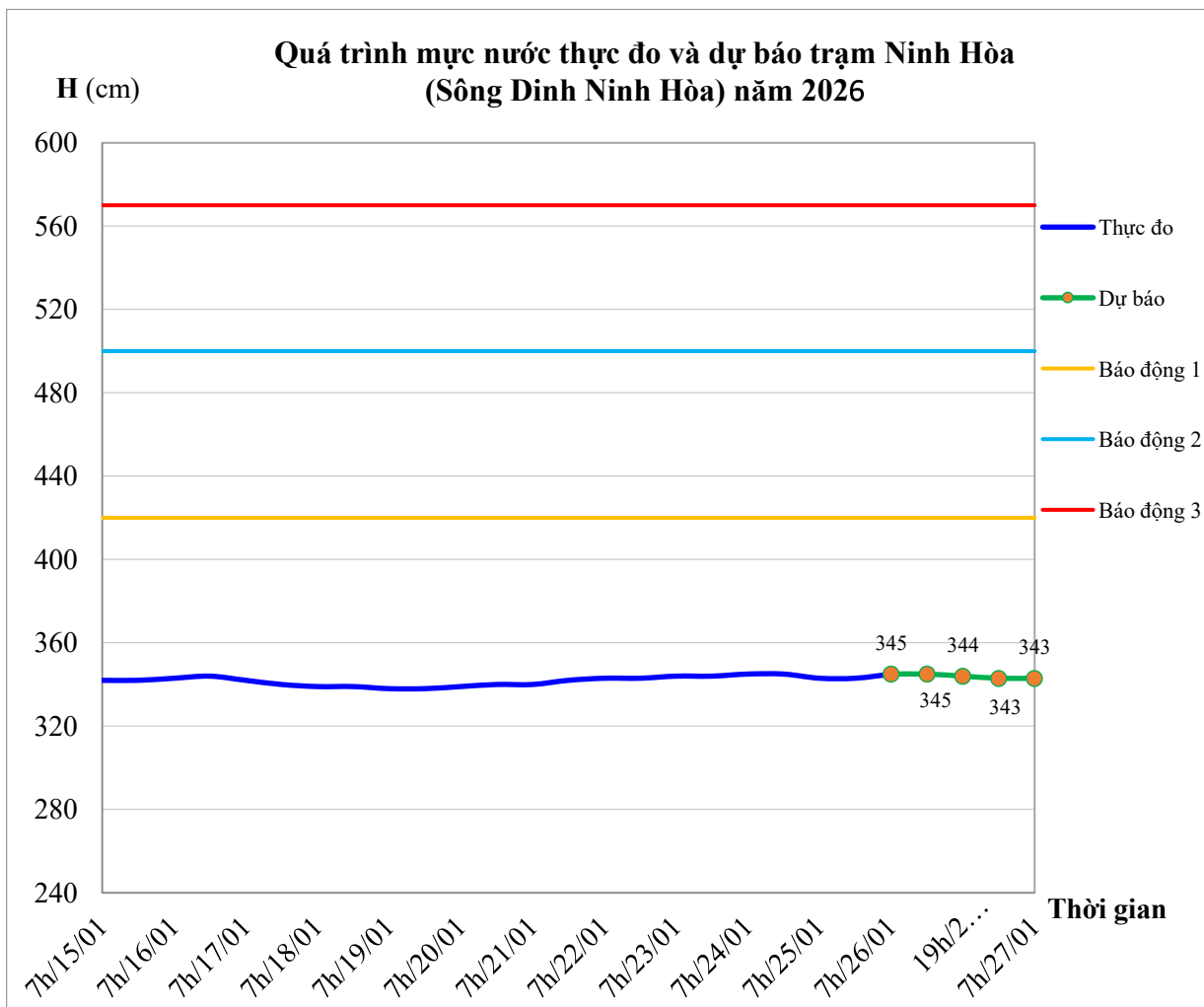
*Thời gian ban hành bản tin tiếp theo: 11h30 ngày 27/01/2026*

*Tin phát lúc: 11h30*

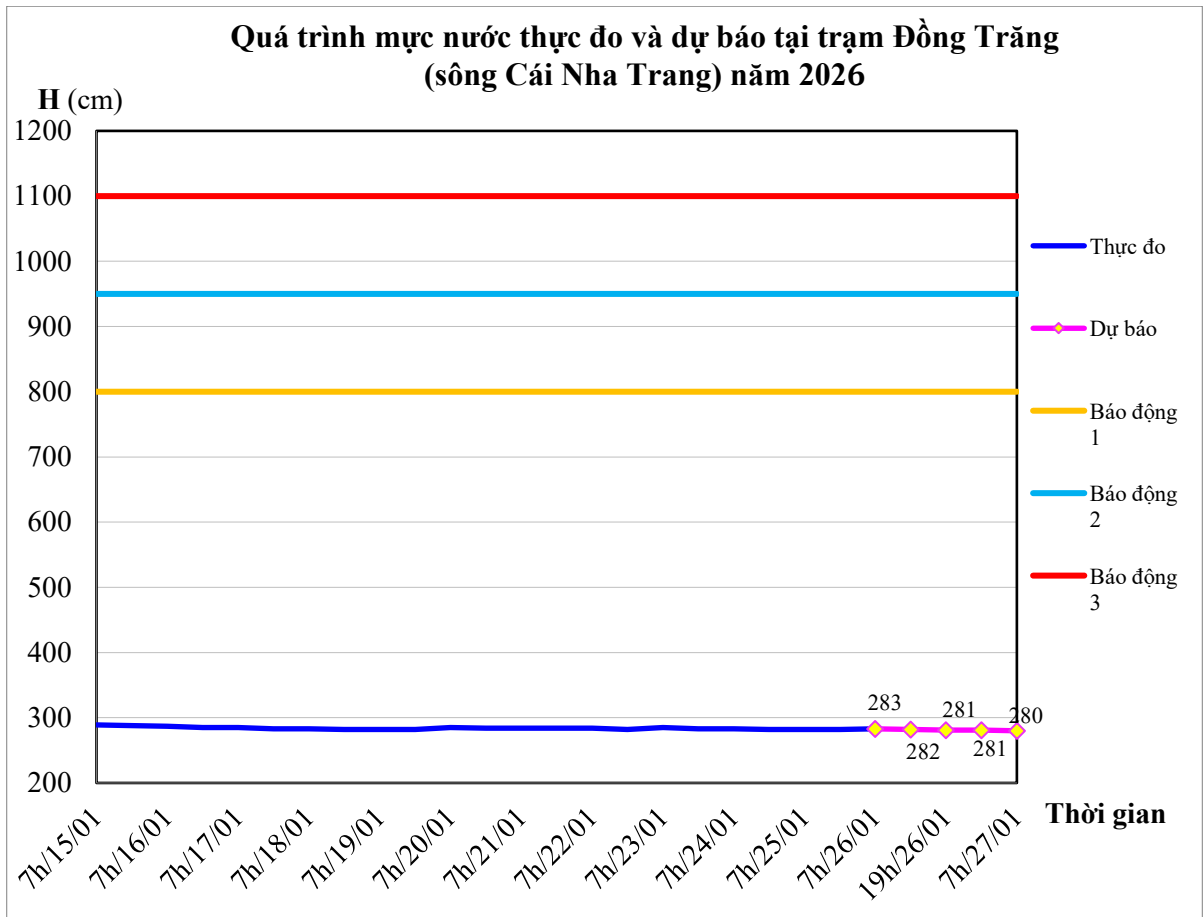
## Phụ lục

**Bảng : Mức nước, lưu lượng thực đo và dự báo các trạm**

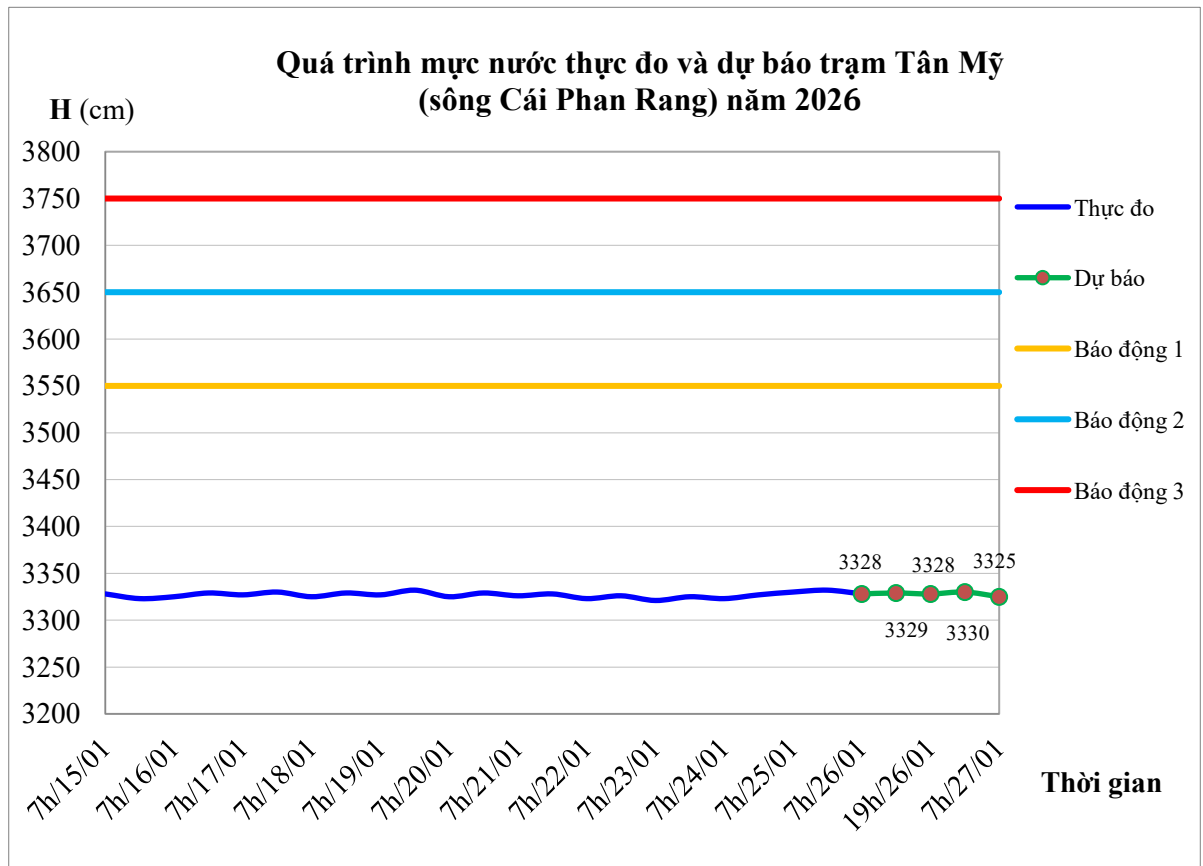
Sông	Yếu tố	Trạm	Thực đo	Dự báo			
			07h/26/01	13h/26/01	19h/26/01	01h/27/01	07h/27/01
Sông Dinh Ninh Hòa	H (cm)	Ninh Hòa	345	345	344	343	343
Cái Nha Trang	H (cm)	Đồng Trăng	283	282	281	281	280
	Q (m <sup>3</sup> /s)	Đồng Trăng	60.4	59.6	58.7	58.7	58.0
	H (cm)	Diên Phú	171	171	171	170	170
Cái Phan Rang	H (cm)	Tân Mỹ	3328	3329	3328	3330	3325
	H (cm)	Phan Rang	-04	20	11	5	02



**Hình 1: Quá trình mực nước thực đo và dự báo trạm thủy văn Ninh Hòa**



**Hình 2:** Quá trình mực nước thực đo và dự báo trạm thủy văn Đồng Trăng



**Hình 3:** Quá trình mực nước thực đo và dự báo trạm thủy văn Tân Mỹ