

**BẢN TIN DỰ BÁO, CẢNH BÁO THỦY VĂN THỜI HẠN NGẮN  
TỈNH KHÁNH HÒA**

**1. Diễn biến tình hình thủy văn đã qua**

Trong 24 giờ qua trên các sông tỉnh Khánh Hòa mực nước ít biến đổi đến dao động nhỏ.

**2. Dự báo, cảnh báo**

Trong 24 giờ tới trên các sông tỉnh Khánh Hòa mực nước ít biến đổi đến dao động nhỏ.

Khả năng xuất hiện các hiện tượng thủy văn nguy hiểm: Không.

Khả năng tác động đến môi trường, điều kiện sống, cơ sở hạ tầng, các hoạt động kinh tế - xã hội: Không.

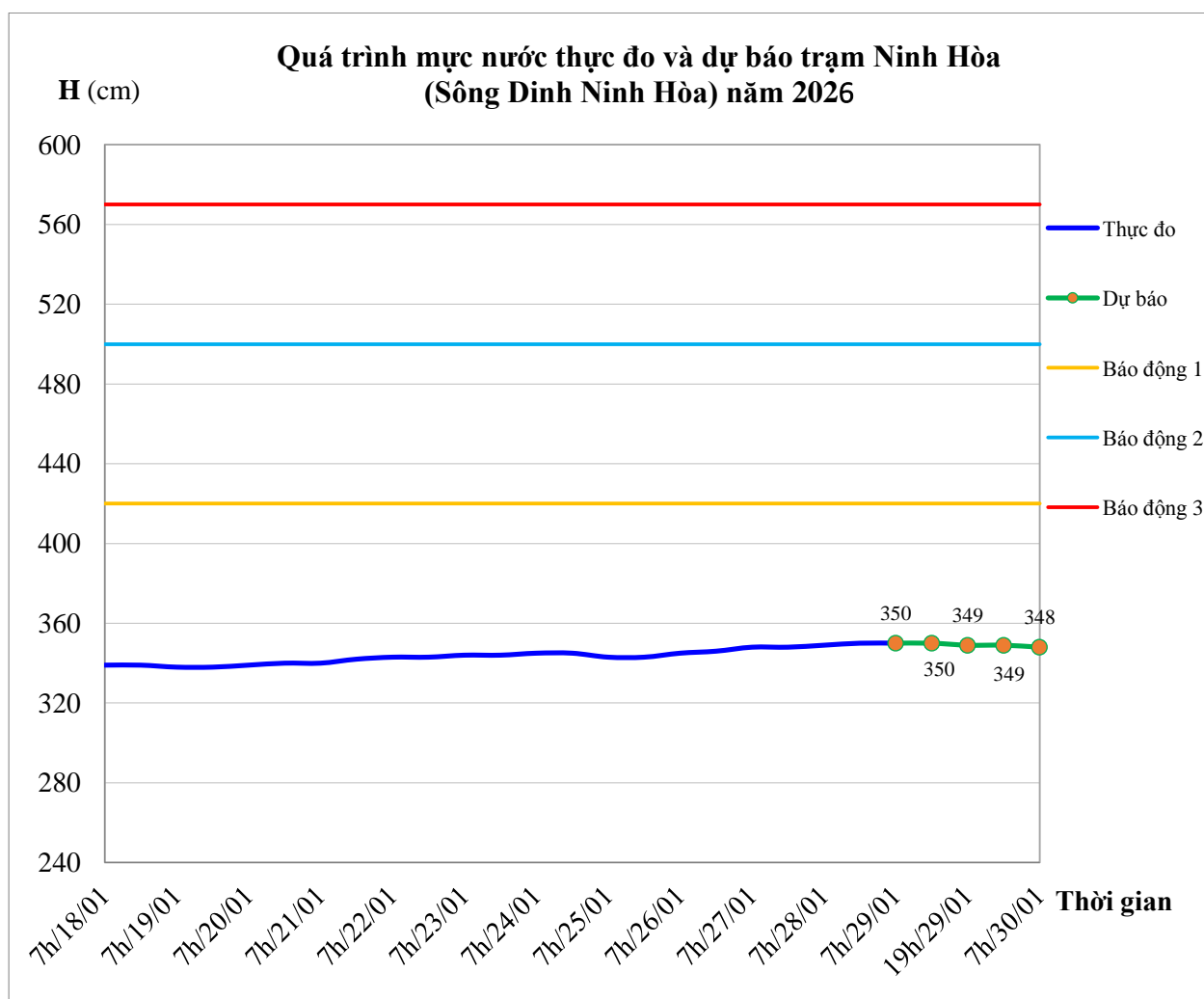
*Thời gian ban hành bản tin tiếp theo: 11h30 ngày 30/01/2026*

*Tin phát lúc: 11h30*

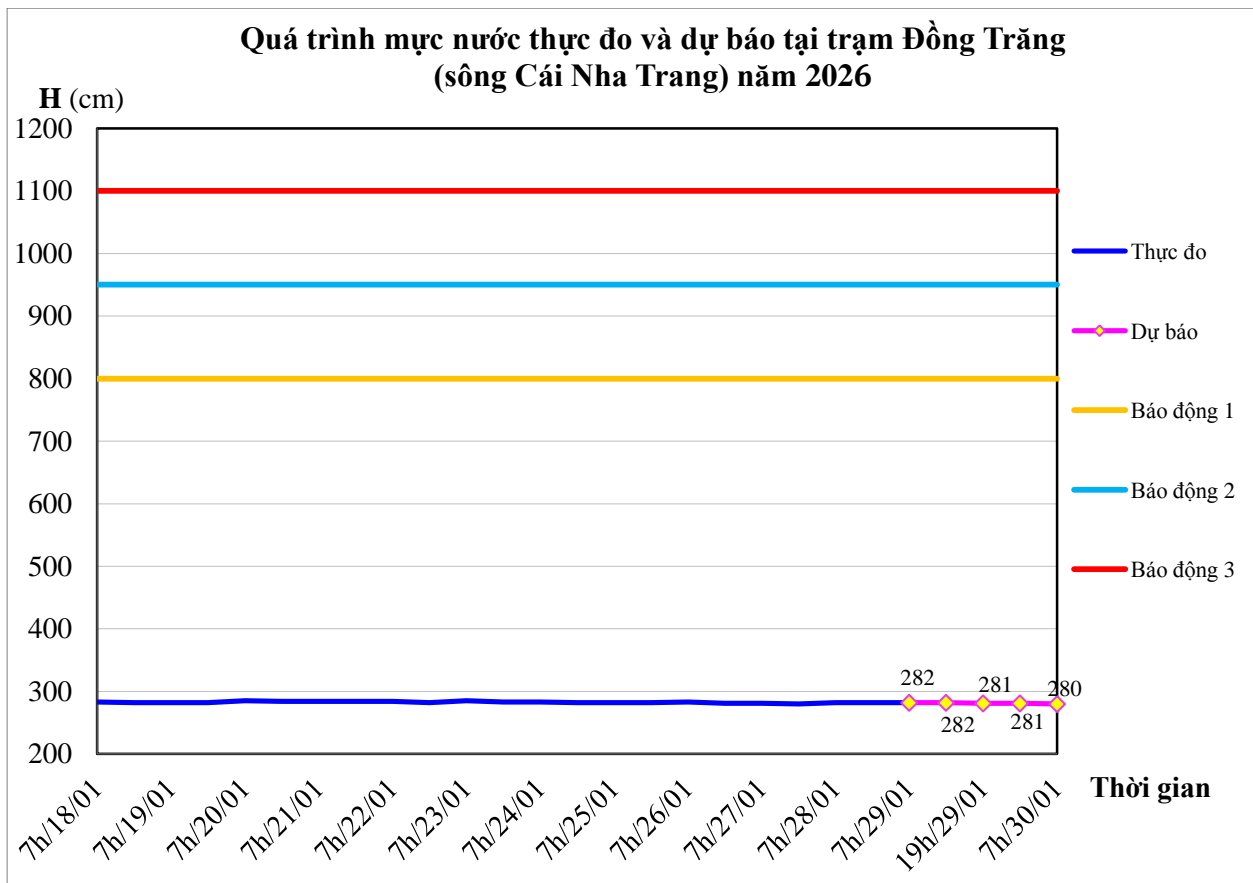
## Phụ lục

**Bảng : Mực nước, lưu lượng thực đo và dự báo các trạm**

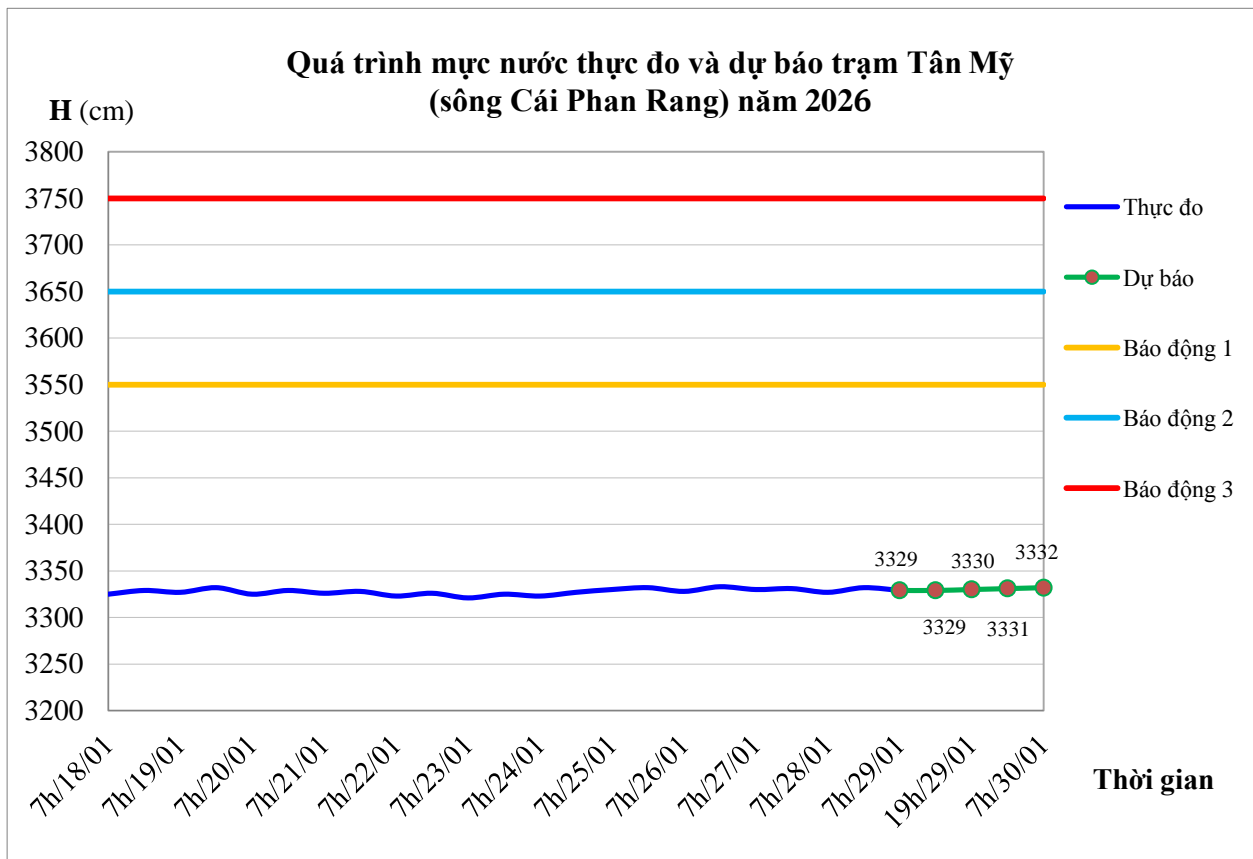
| Sông               | Yếu tố                | Trạm       | Thực đo   | Dự báo    |           |           |           |  |
|--------------------|-----------------------|------------|-----------|-----------|-----------|-----------|-----------|--|
|                    |                       |            | 07h/29/01 | 13h/29/01 | 19h/29/01 | 01h/30/01 | 07h/30/01 |  |
| Sông Dinh Ninh Hòa | H (cm)                | Ninh Hòa   | 350       | 350       | 349       | 349       | 348       |  |
| Cái Nha Trang      | H (cm)                | Đồng Trăng | 282       | 282       | 281       | 281       | 280       |  |
|                    | Q (m <sup>3</sup> /s) | Đồng Trăng | 59.6      | 59.6      | 58.7      | 58.7      | 58.0      |  |
|                    | H (cm)                | Diên Phú   | 168       | 168       | 167       | 167       | 166       |  |
| Cái Phan Rang      | H (cm)                | Tân Mỹ     | 3329      | 3329      | 3330      | 3331      | 3332      |  |
|                    | H (cm)                | Phan Rang  | -16       | 45        | 62        | -22       | -17       |  |



**Hình 1:** Quá trình mực nước thực đo và dự báo trạm thủy văn Ninh Hòa



**Hình 2:** Quá trình mực nước thực đo và dự báo trạm thủy văn Đồng Trăng



**Hình 3:** Quá trình mực nước thực đo và dự báo trạm thủy văn Tân Mỹ