

**BẢN TIN DỰ BÁO, CẢNH BÁO THỦY VĂN THỜI HẠN NGẮN  
TỈNH KHÁNH HÒA**

**1. Diễn biến tình hình thủy văn đã qua**

Trong 24 giờ qua trên các sông tỉnh Khánh Hòa mực nước ít biến đổi đến dao động nhỏ.

**2. Dự báo, cảnh báo**

Trong 24 giờ tới trên các sông tỉnh Khánh Hòa mực nước ít biến đổi đến dao động nhỏ.

Khả năng xuất hiện các hiện tượng thủy văn nguy hiểm: Không.

Khả năng tác động đến môi trường, điều kiện sống, cơ sở hạ tầng, các hoạt động kinh tế - xã hội: Không.

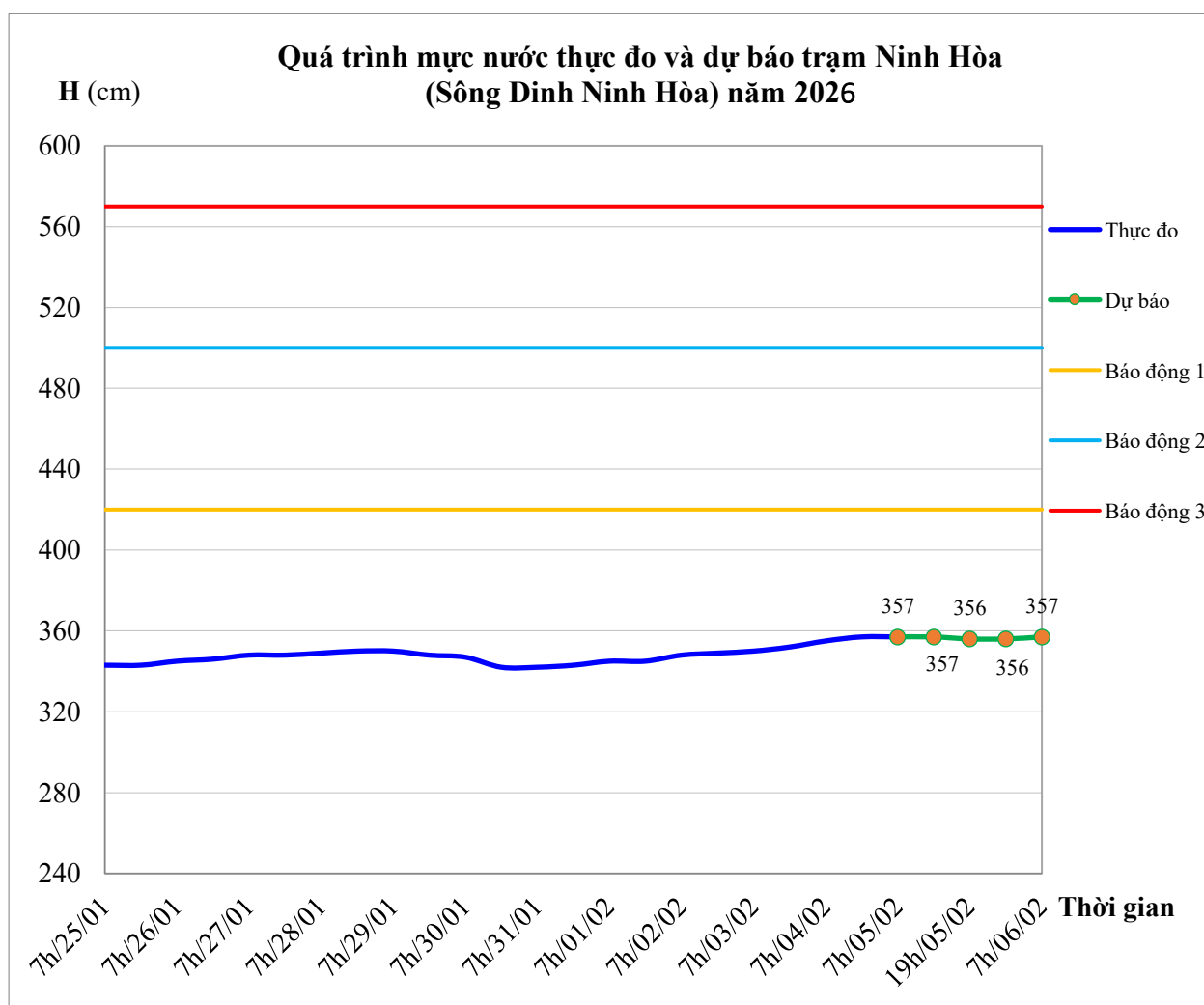
*Thời gian ban hành bản tin tiếp theo: 11h30 ngày 06/02/2026*

*Tin phát lúc: 11h30*

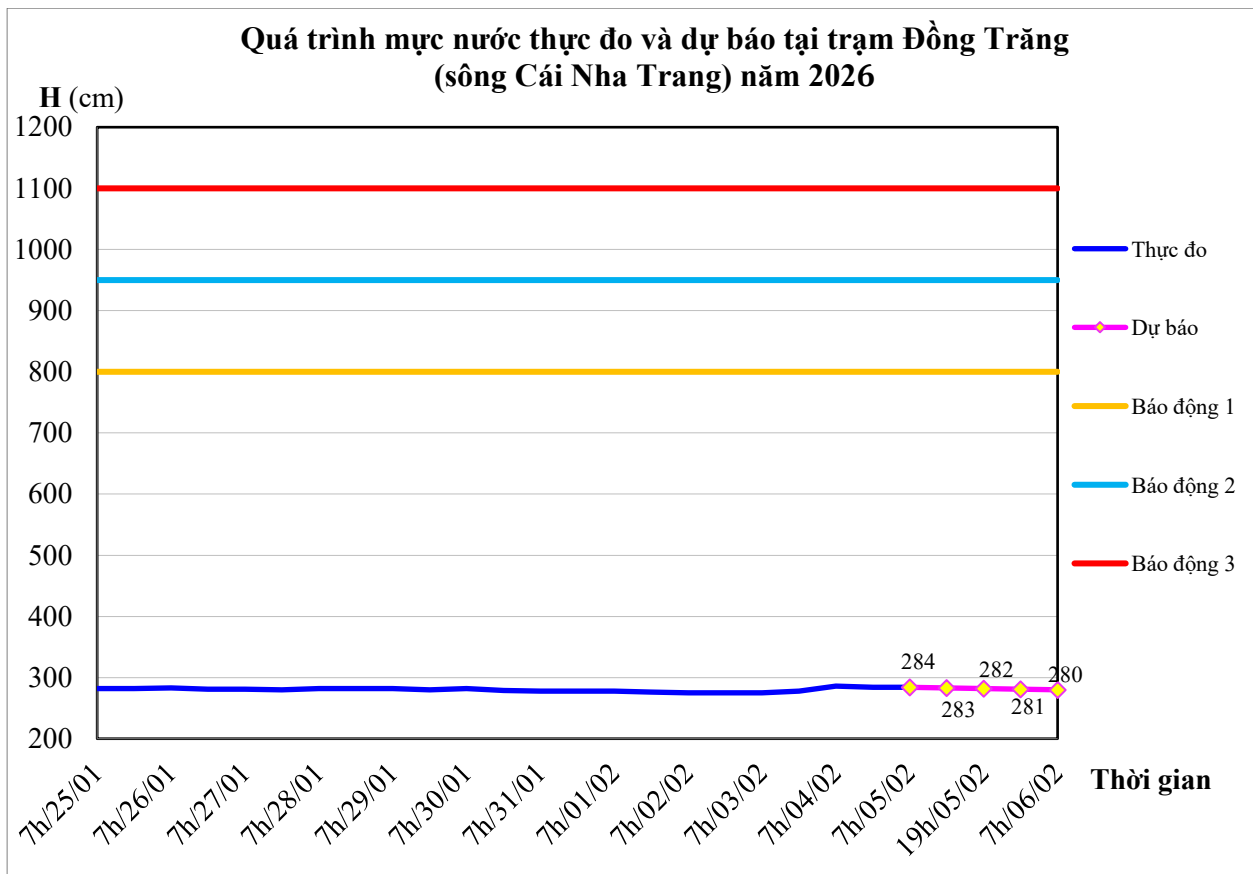
## Phụ lục

**Bảng : Mực nước, lưu lượng thực đo và dự báo các trạm**

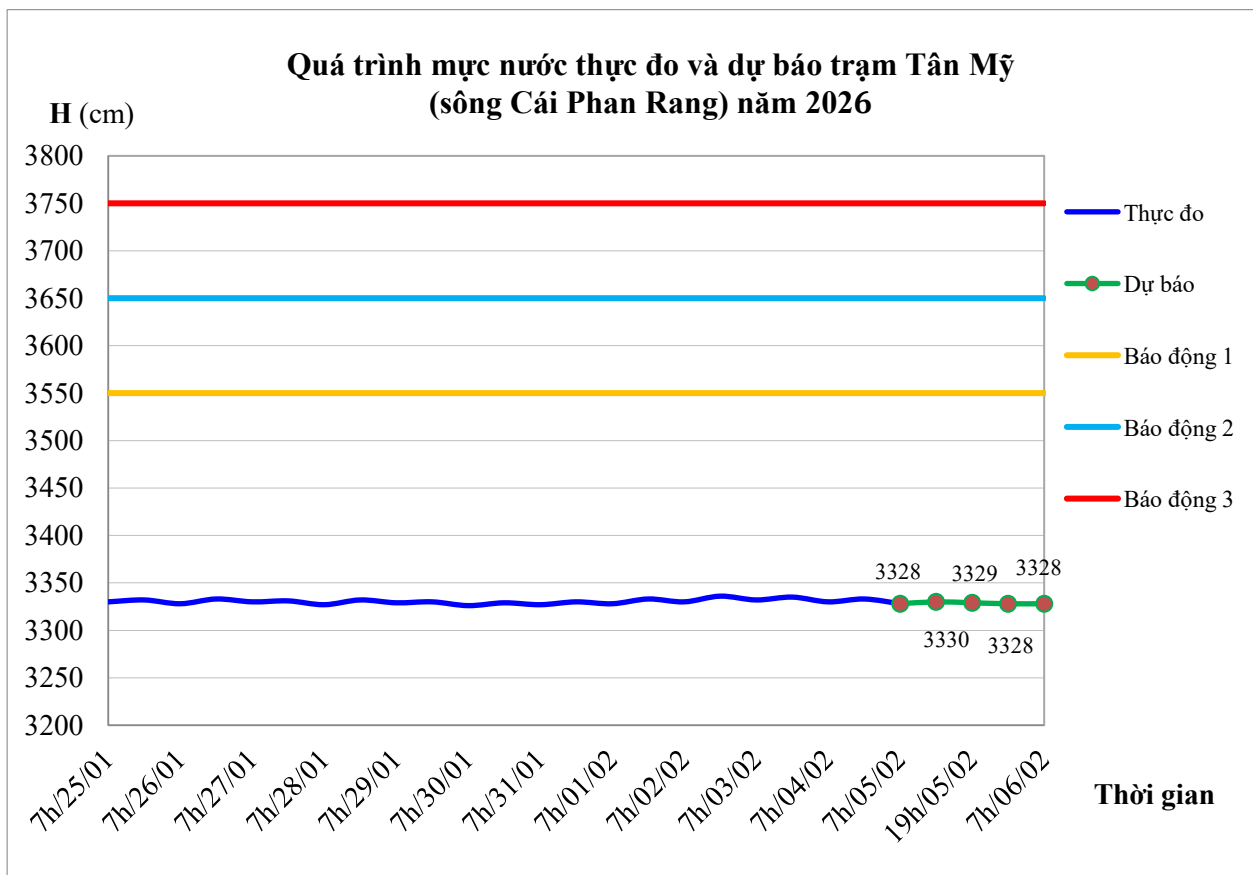
Sông	Yếu tố	Trạm	Thực đo	Dự báo				
			07h/05/02	13h/05/02	19h/05/02	01h/06/02	07h/06/02	
Sông Dinh Ninh Hòa	H (cm)	Ninh Hòa	357	357	356	356	357	
Cái Nha Trang	H (cm)	Đồng Trăng	284	283	282	281	280	
	Q (m <sup>3</sup> /s)	Đồng Trăng	61.3	60.4	59.6	58.7	58.0	
	H (cm)	Diên Phú	171	171	170	169	168	
Cái Phan Rang	H (cm)	Tân Mỹ	3328	3330	3329	3328	3328	
	H (cm)	Phan Rang	-29	8	19	60	-27	



**Hình 1: Quá trình mực nước thực đo và dự báo trạm thủy văn Ninh Hòa**



**Hình 2:** Quá trình mực nước thực đo và dự báo trạm thủy văn Đồng Trăng



**Hình 3:** Quá trình mực nước thực đo và dự báo trạm thủy văn Tân Mỹ