

**BẢN TIN DỰ BÁO, CẢNH BÁO THỦY VĂN THỜI HẠN NGẮN  
TỈNH KHÁNH HÒA**

**1. Diễn biến tình hình thủy văn đã qua**

Trong 24 giờ qua trên các sông tỉnh Khánh Hòa mực nước ít biến đổi đến dao động nhỏ.

**2. Dự báo, cảnh báo**

Trong 24 giờ tới trên các sông tỉnh Khánh Hòa mực nước ít biến đổi đến dao động nhỏ.

Khả năng xuất hiện các hiện tượng thủy văn nguy hiểm: Không.

Khả năng tác động đến môi trường, điều kiện sống, cơ sở hạ tầng, các hoạt động kinh tế - xã hội: Không.

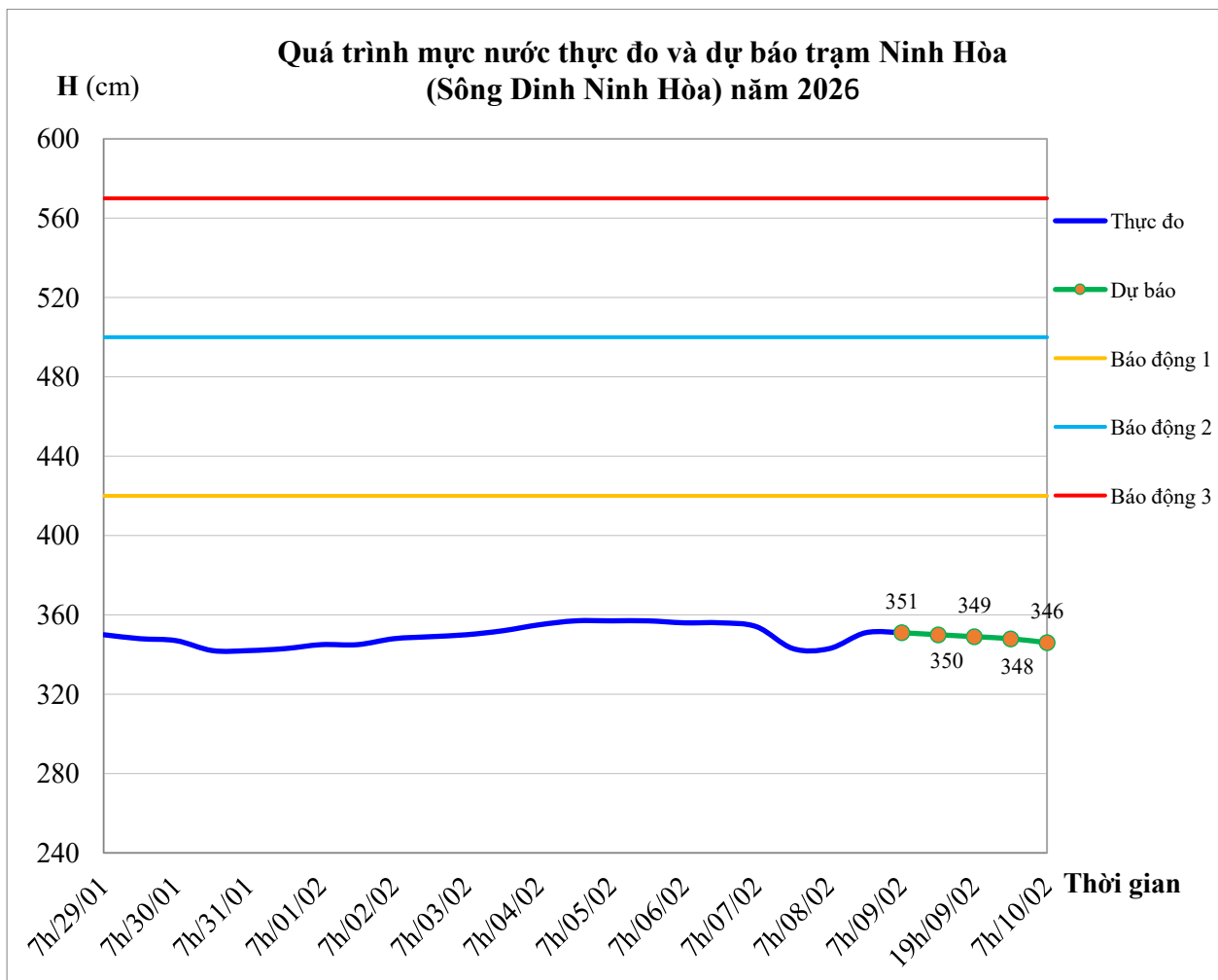
*Thời gian ban hành bản tin tiếp theo: 11h30 ngày 10/02/2026*

*Tin phát lúc: 11h30*

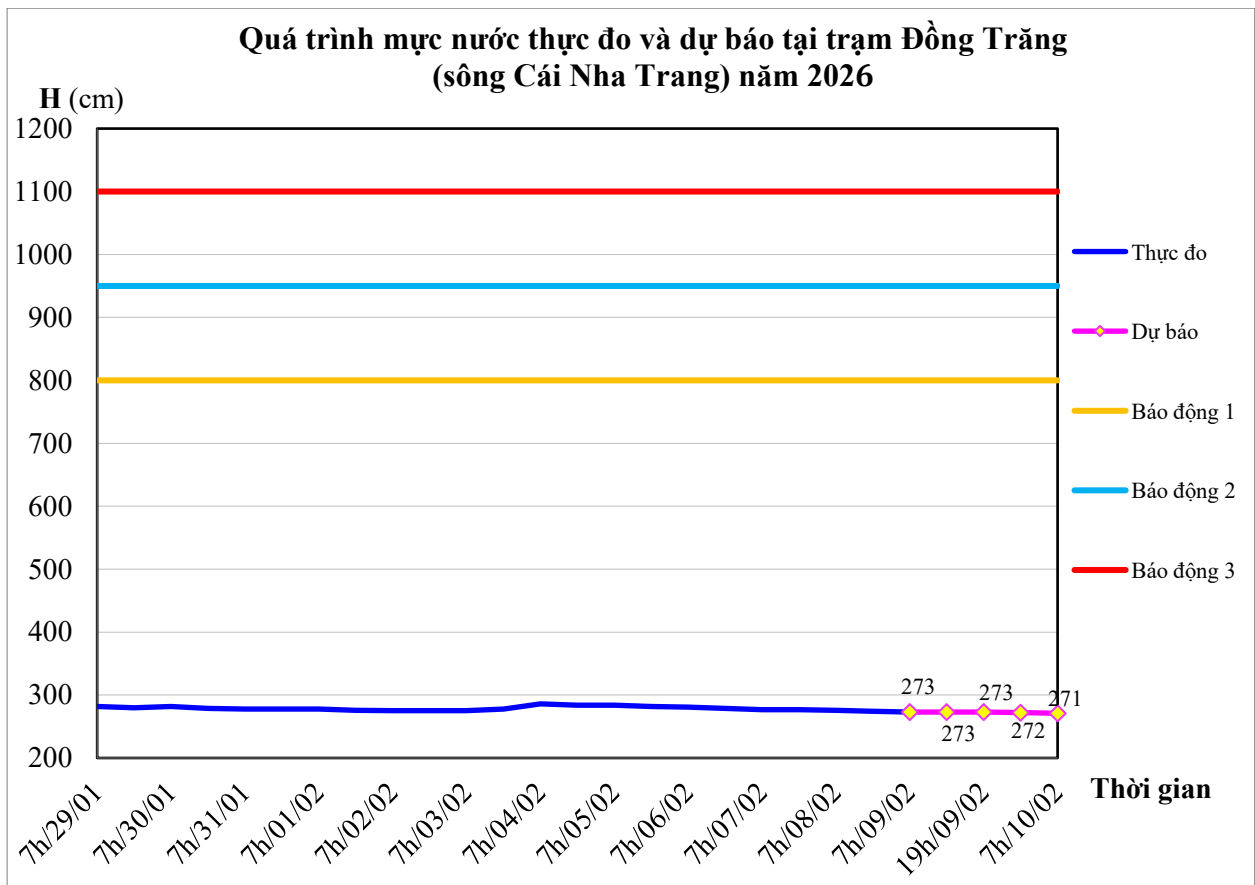
## Phụ lục

**Bảng : Mức nước, lưu lượng thực đo và dự báo các trạm**

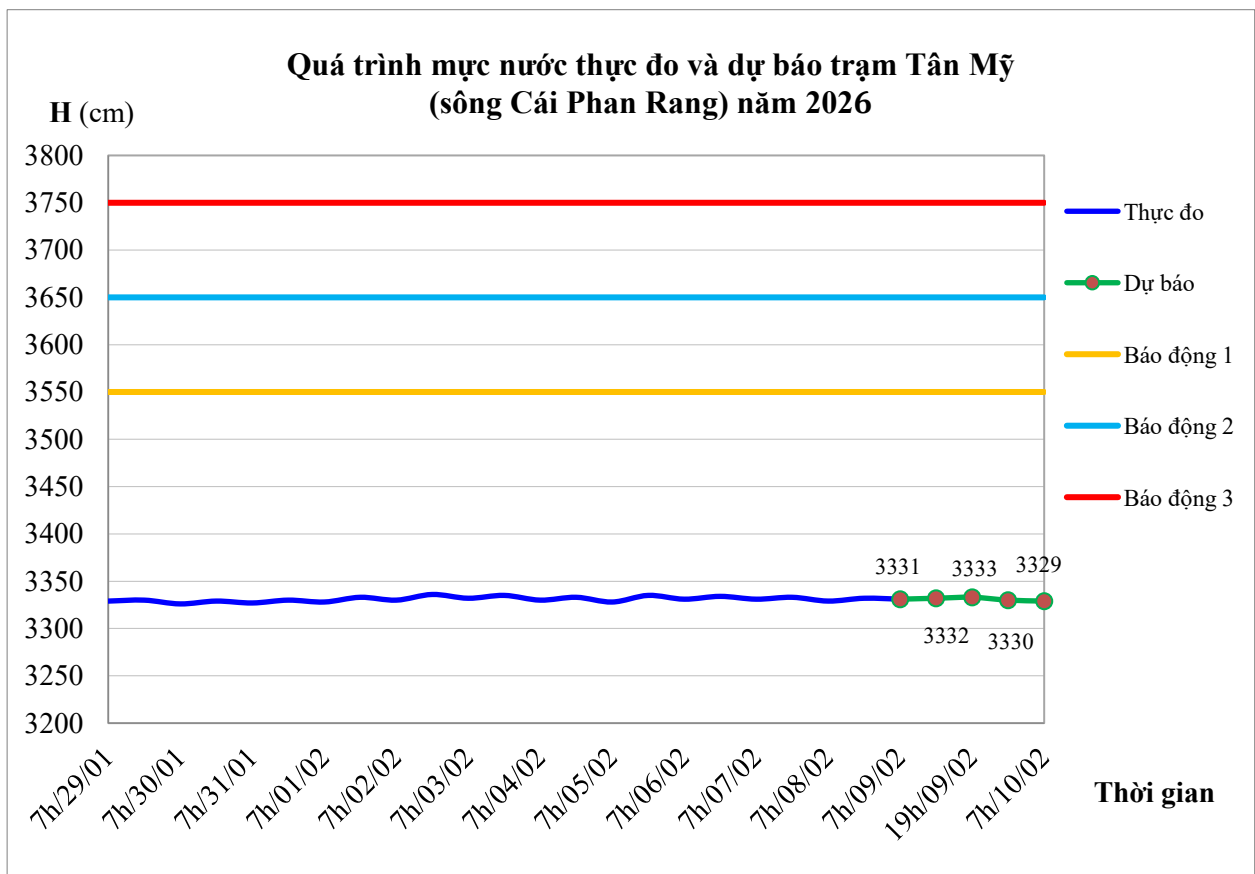
Sông	Yếu tố	Trạm	Thực đo	Dự báo				
			07h/09/02	13h/09/02	19h/09/02	01h/10/02	07h/10/02	
Sông Dinh Ninh Hòa	H (cm)	Ninh Hòa	351	350	349	348	346	
Cái Nha Trang	H (cm)	Đồng Trăng	273	273	273	272	271	
	Q (m <sup>3</sup> /s)	Đồng Trăng	51.9	51.9	51.9	51.1	50.0	
	H (cm)	Diên Phú	162	162	162	161	160	
Cái Phan Rang	H (cm)	Tân Mỹ	3331	3332	3333	3330	3329	
	H (cm)	Phan Rang	-12	31	8	6	-2	



**Hình 1:** Quá trình mực nước thực đo và dự báo trạm thủy văn Ninh Hòa



**Hình 2:** Quá trình mực nước thực đo và dự báo trạm thủy văn Đồng Trăng



**Hình 3:** Quá trình mực nước thực đo và dự báo trạm thủy văn Tân Mỹ