

**BẢN TIN DỰ BÁO, CẢNH BÁO THỦY VĂN THỜI HẠN NGẮN  
TỈNH KHÁNH HÒA**

**1. Diễn biến tình hình thủy văn đã qua**

Trong 24 giờ qua trên các sông tỉnh Khánh Hòa mực nước ít biến đổi đến dao động nhỏ.

**2. Dự báo, cảnh báo**

Trong 24 giờ tới trên các sông tỉnh Khánh Hòa mực nước ít biến đổi đến dao động nhỏ.

Khả năng xuất hiện các hiện tượng thủy văn nguy hiểm: Không.

Khả năng tác động đến môi trường, điều kiện sống, cơ sở hạ tầng, các hoạt động kinh tế - xã hội: Không.

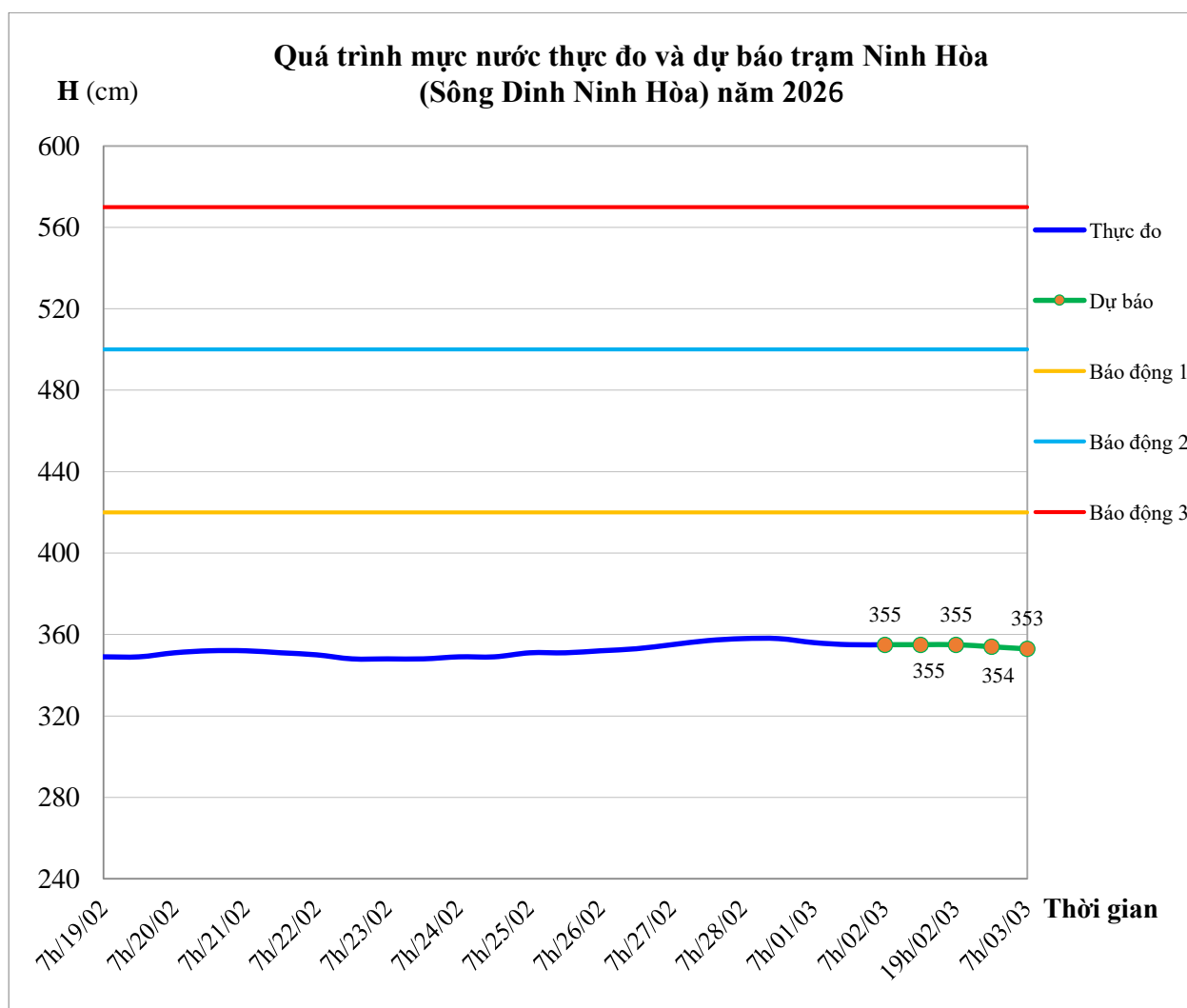
*Thời gian ban hành bản tin tiếp theo: 11h30 ngày 03/3/2026*

*Tin phát lúc: 11h30*

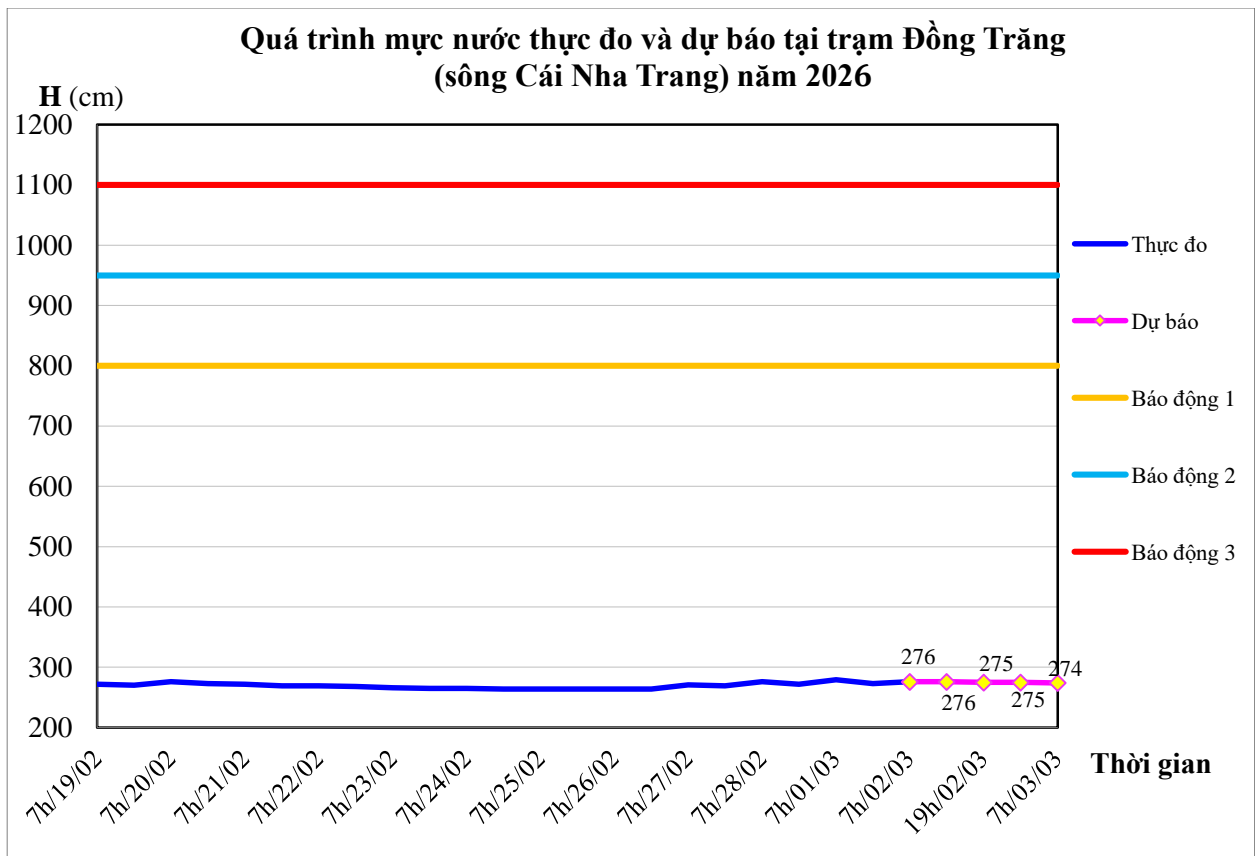
## Phụ lục

**Bảng : Mực nước, lưu lượng thực đo và dự báo các trạm**

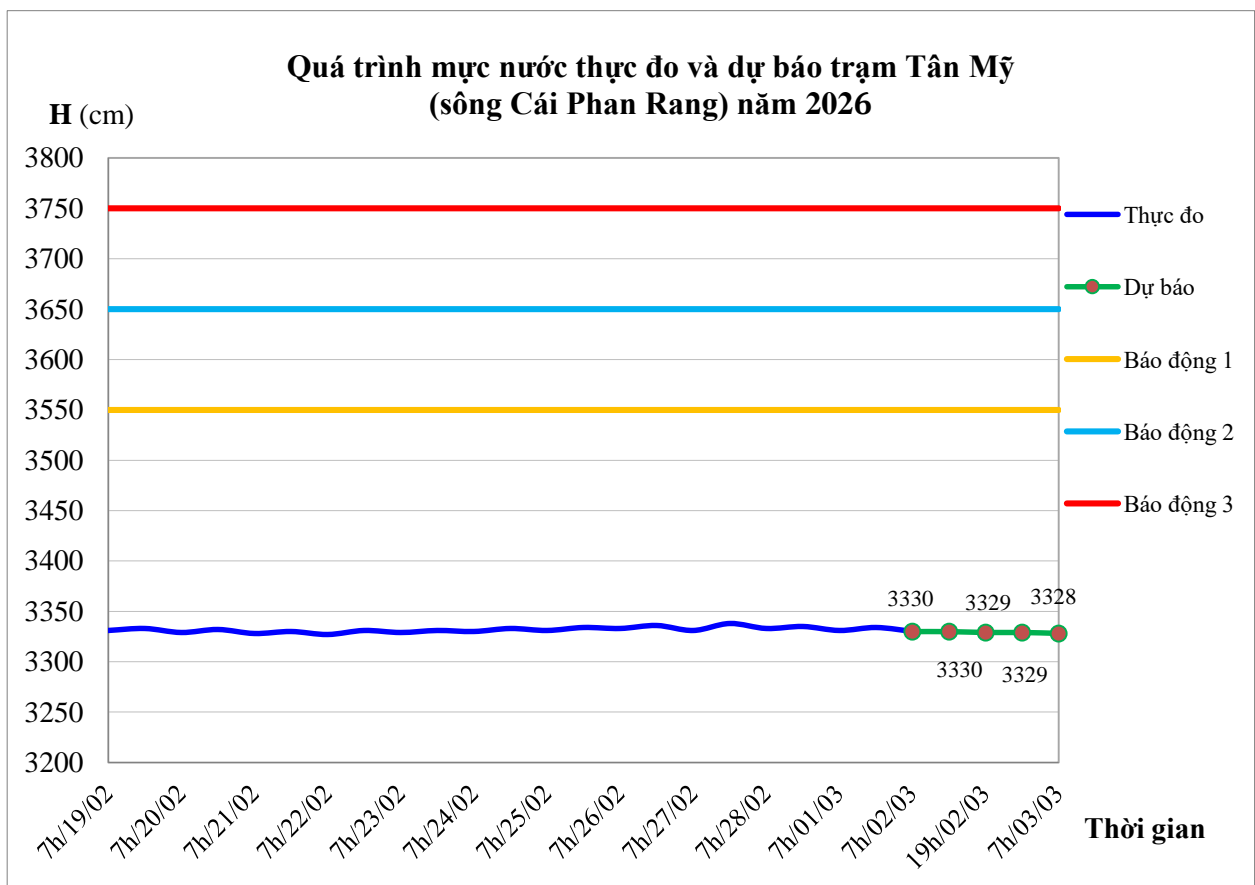
Sông	Yếu tố	Trạm	Thực đo	Dự báo				
			07h/02/3	13h/02/3	19h/02/3	01h/03/3	07h/03/3	
Sông Dinh Ninh Hòa	H (cm)	Ninh Hòa	355	355	355	354	353	
Cái Nha Trang	H (cm)	Đồng Trăng	276	276	275	275	274	
	Q (m <sup>3</sup> /s)	Đồng Trăng	54.4	54.4	53.6	53.6	52.8	
	H (cm)	Diên Phú	160	159	158	158	158	
Cái Phan Rang	H (cm)	Tân Mỹ	3330	3330	3329	3329	3328	
	H (cm)	Phan Rang	-37	18	77	-8	-40	



**Hình 1: Quá trình mực nước thực đo và dự báo trạm thủy văn Ninh Hòa**



**Hình 2:** Quá trình mực nước thực đo và dự báo trạm thủy văn Đồng Trăng



**Hình 3:** Quá trình mực nước thực đo và dự báo trạm thủy văn Tân Mỹ