

**BẢN TIN DỰ BÁO, CẢNH BÁO THỦY VĂN THỜI HẠN NGẮN  
CÁC SÔNG TỈNH GIA LAI**

**1. Diễn biến tình hình thủy văn đã qua**

Mức nước trên các sông của tỉnh Gia Lai trong 24 giờ qua: Phổ biến ít biến đổi đến dao động nhỏ, trên các sông An Lão, sông Lại Giang và sông Kôn chịu ảnh hưởng điều tiết của các công trình hồ chứa và đập dâng.

**2. Dự báo, cảnh báo**

Mức nước trên các sông suối tỉnh Gia Lai trong 24 giờ tới: Phổ biến ít biến đổi đến dao động nhỏ, trên các sông An Lão, sông Lại Giang và sông Kôn chịu ảnh hưởng điều tiết của các công trình hồ chứa và đập dâng.

Khả năng xuất hiện các hiện tượng thủy văn nguy hiểm trong thời hạn dự báo: Không.

Khả năng tác động đến môi trường, điều kiện sống, cơ sở hạ tầng, các hoạt động kinh tế - xã hội: Không.

**Thời gian ban hành bản tin tiếp theo: 11h30'/16/04/2026**

**Tin phát lúc 11h30'/15/4/2026**

**Nơi nhận:**

- Ban PCTT-TKCN&PTDS tỉnh;
- BCH PCTT-TKCN&PTDS cấp xã;
- Báo và PTTH Gia Lai;
- VP UBND tỉnh Gia Lai;
- Sở Nông nghiệp và Môi trường tỉnh Gia Lai;
- Sở Công thương tỉnh Gia Lai;
- Phòng QLDB&TTDL KTTV;
- Trung tâm Dự báo KTTV quốc gia;
- Đài KTTV Trung Bộ;
- Lưu Đài tỉnh.

**KT. GIÁM ĐỐC  
PHÓ GIÁM ĐỐC**



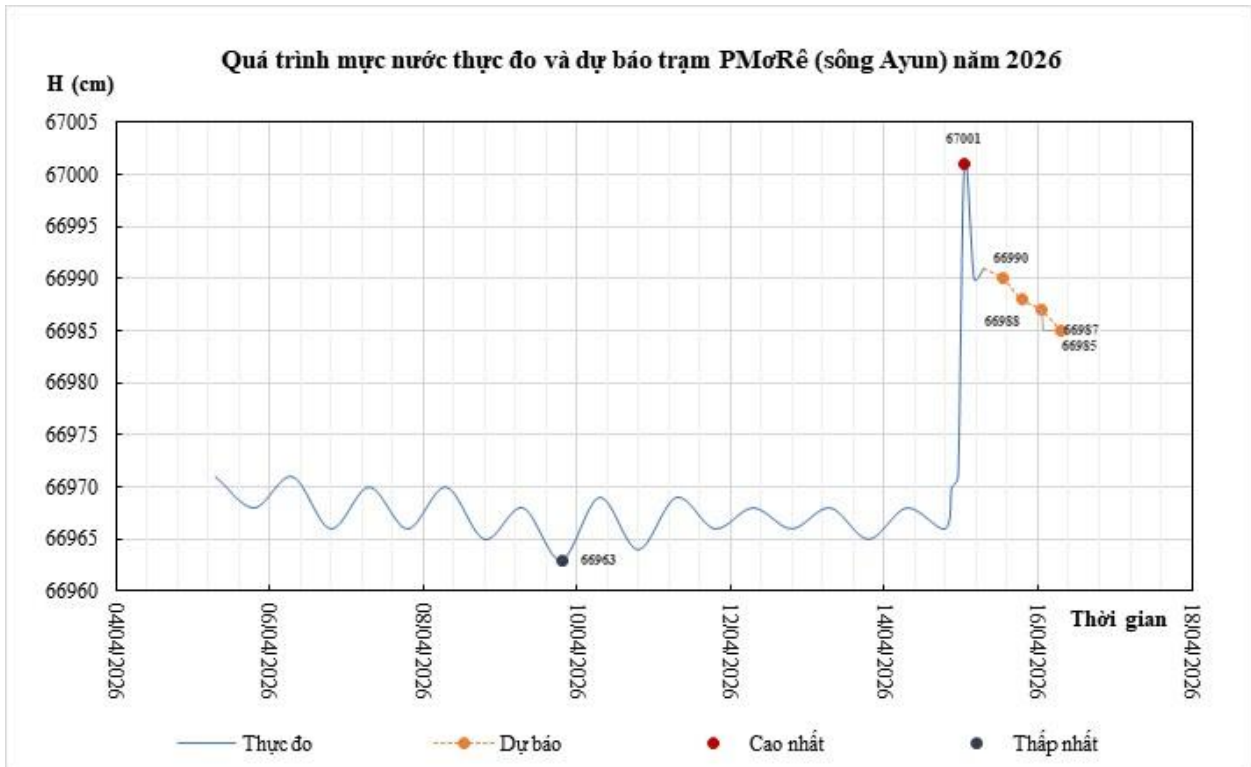
**Hà Quyết Thắng**

## PHỤ LỤC

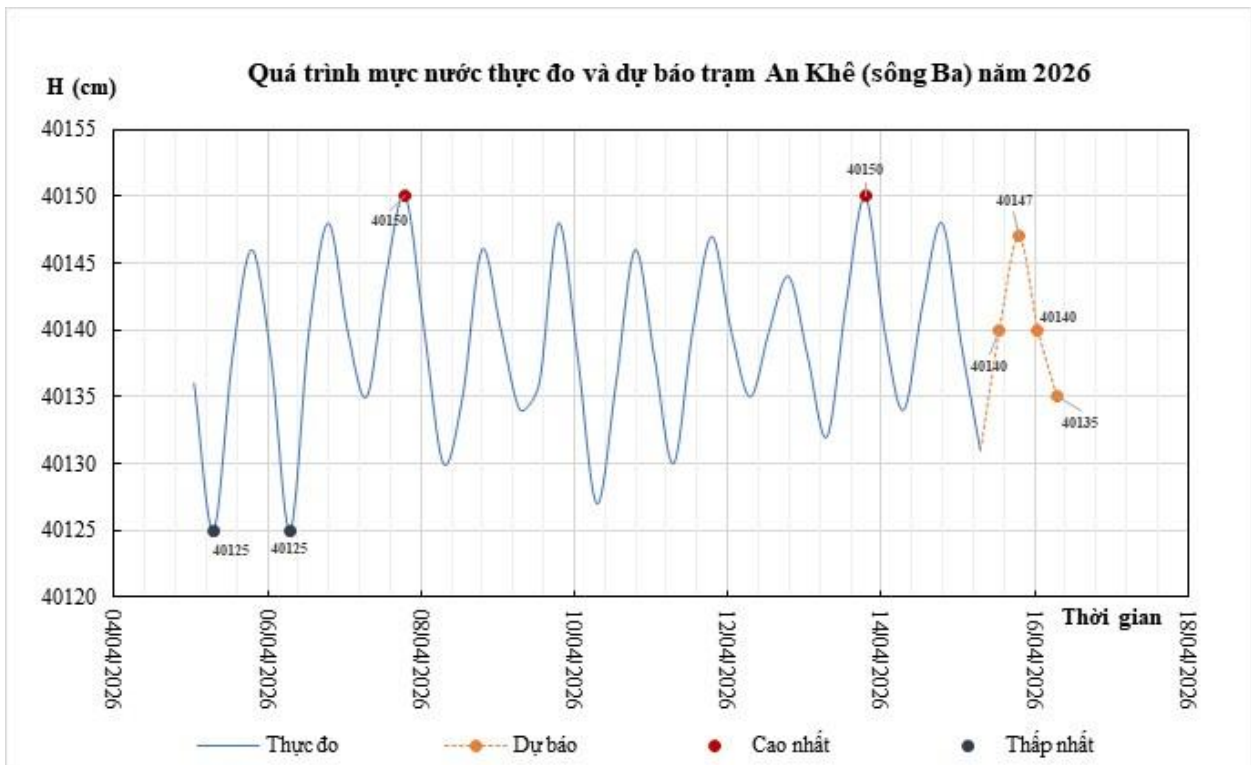
**Phụ lục 1: Bảng mực nước, lưu lượng thực đo và dự báo các trạm**

Sông	Yếu tố	Trạm	Thực đo	Dự báo				
			07h/15/4	13h/15/4	19h/15/4	01h/16/04	07h/16/04	
Ayun	H (cm)	PMơRê	<b>66991</b>	66990	66988	66987	66985	
	Q (m <sup>3</sup> /s)		<b>1.80</b>	1.70	1.48	1.38	1.18	
Ba	H (cm)	An Khê	<b>40131</b>	40140	40147	40140	40135	
	Q (m <sup>3</sup> /s)		<b>5.50</b>	8.76	11.6	8.76	6.95	
	H (cm)	Ayun Pa	<b>14891</b>	14890	14887	14885	14884	
	Q (m <sup>3</sup> /s)		<b>44.3</b>	43.6	41.6	40.3	39.6	
An Lão	H (cm)	An Hòa	<b>1909</b>	1912	1922	1917	1914	
	Q (m <sup>3</sup> /s)		<b>5.81</b>	6.50	9.31	7.78	6.99	
Lại Giang	H (cm)	Bồng Sơn	<b>395</b>	394	396	394	393	
Kôn	H (cm)	Vĩnh Sơn	<b>6860</b>	6864	6865	6864	6862	
	H (cm)	Bình Nghi	<b>1156</b>	1152	1155	1157	1155	
	H (cm)	Thanh Hòa	<b>675</b>	677	676	675	676	

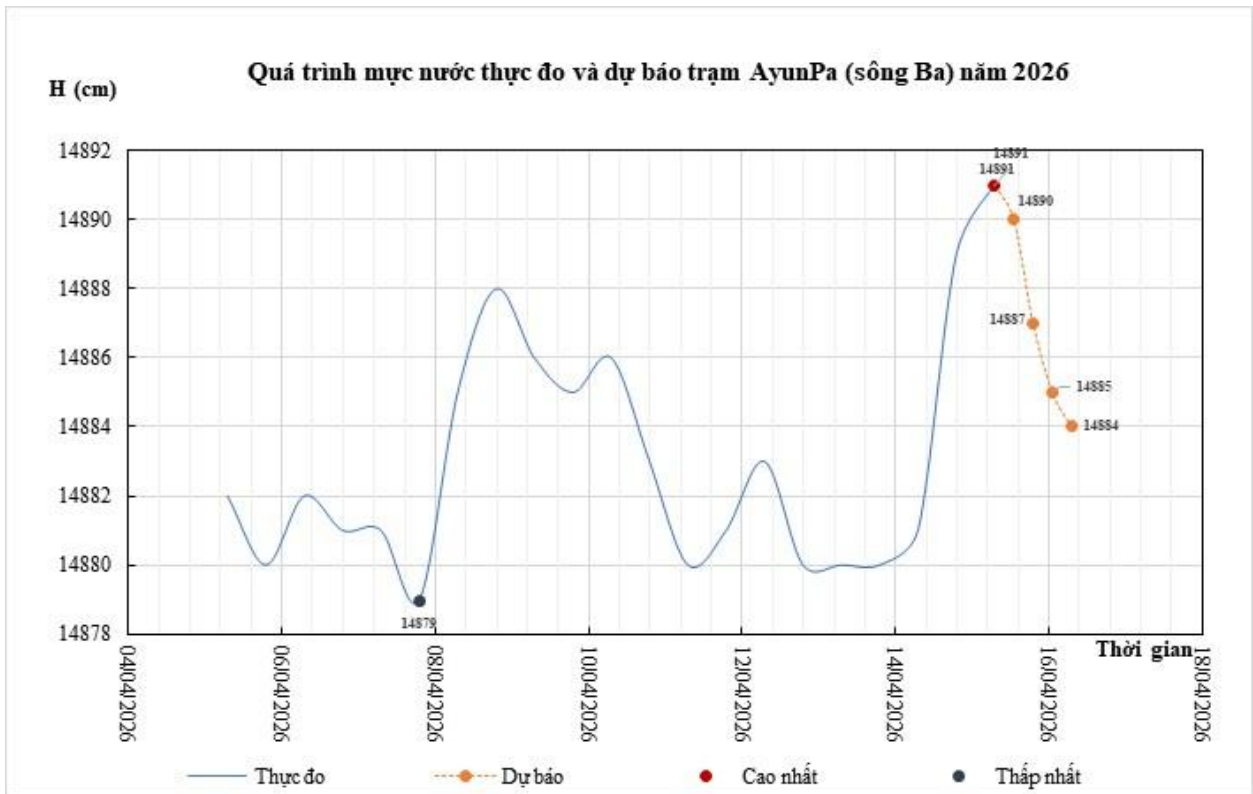
## Phụ lục 2: Đường quá trình diễn biến mực nước thực đo và dự báo các trạm



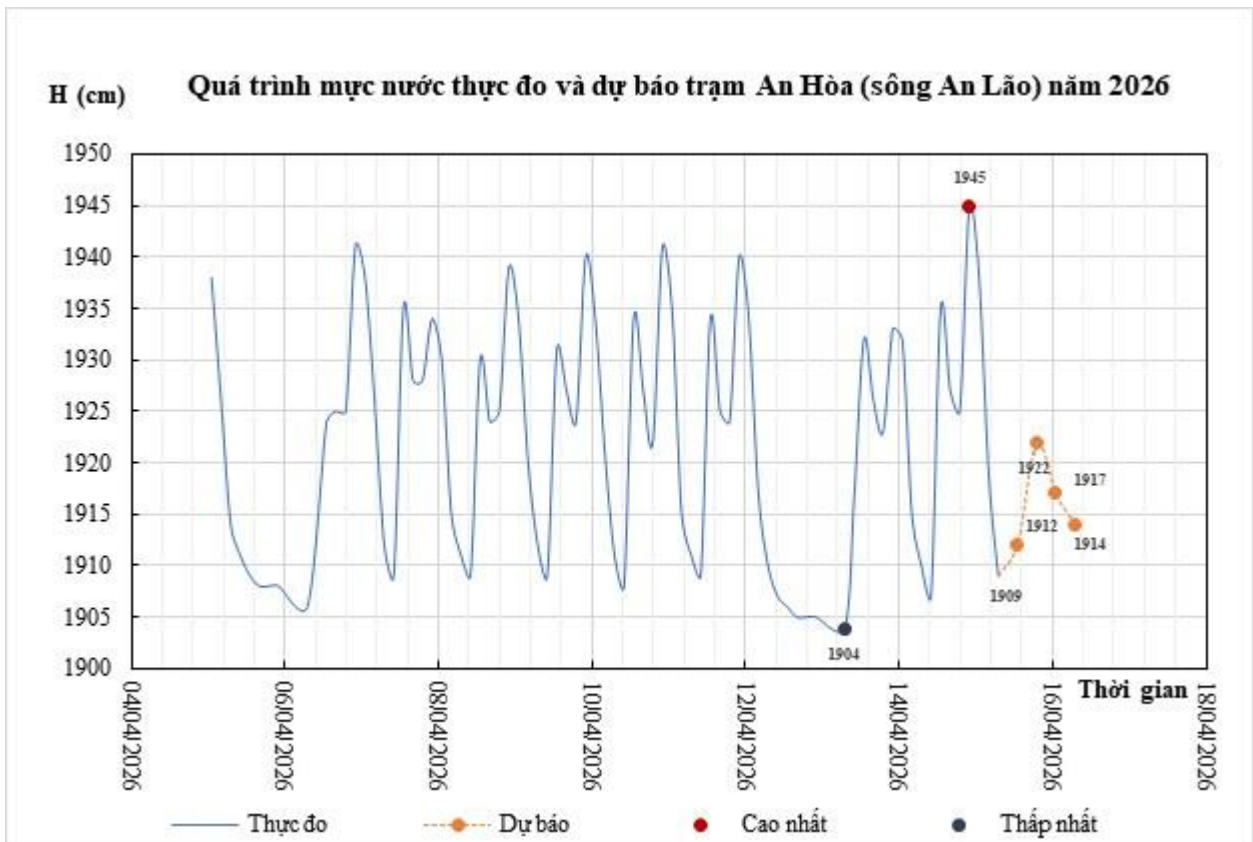
**Hình 1:** Quá trình mực nước thực đo và dự báo trạm thủy văn PMơRê



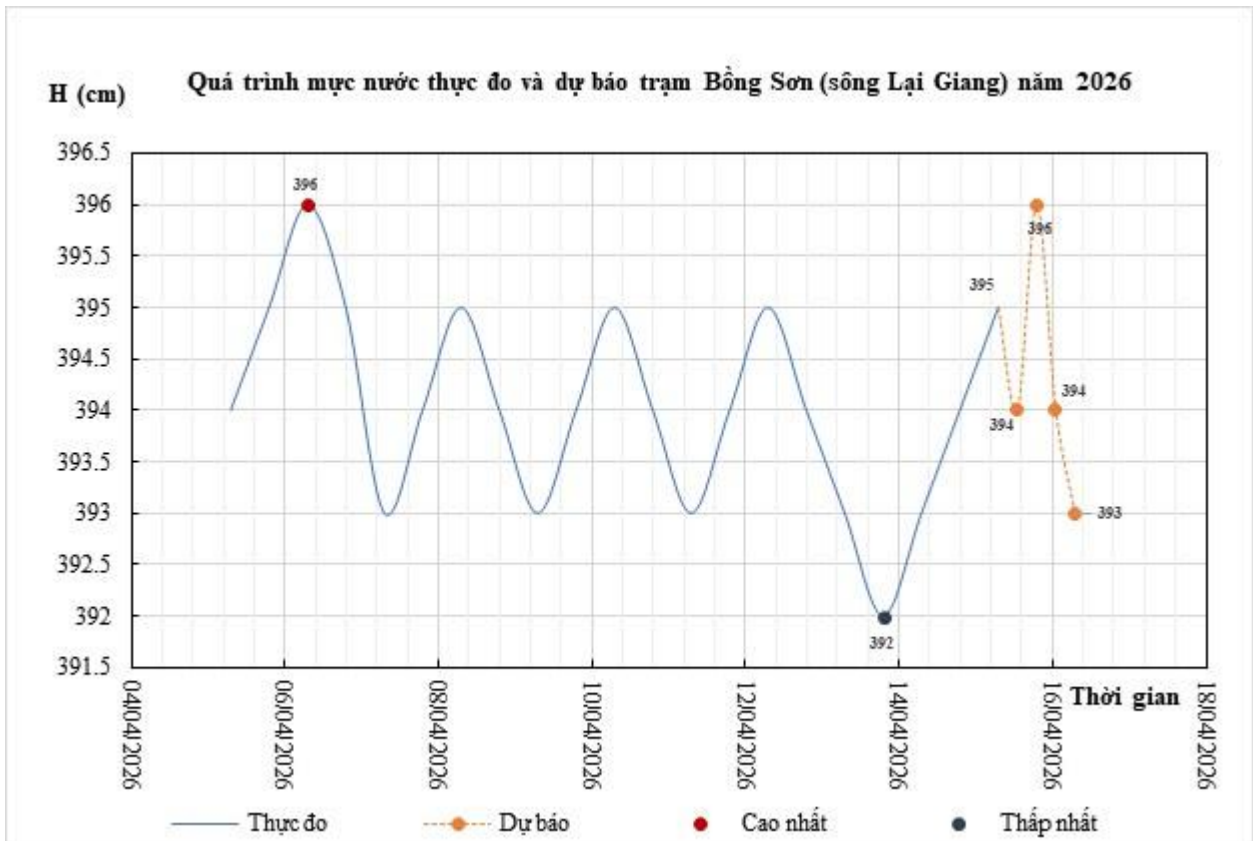
**Hình 2:** Quá trình mực nước thực đo và dự báo trạm thủy văn An Khê



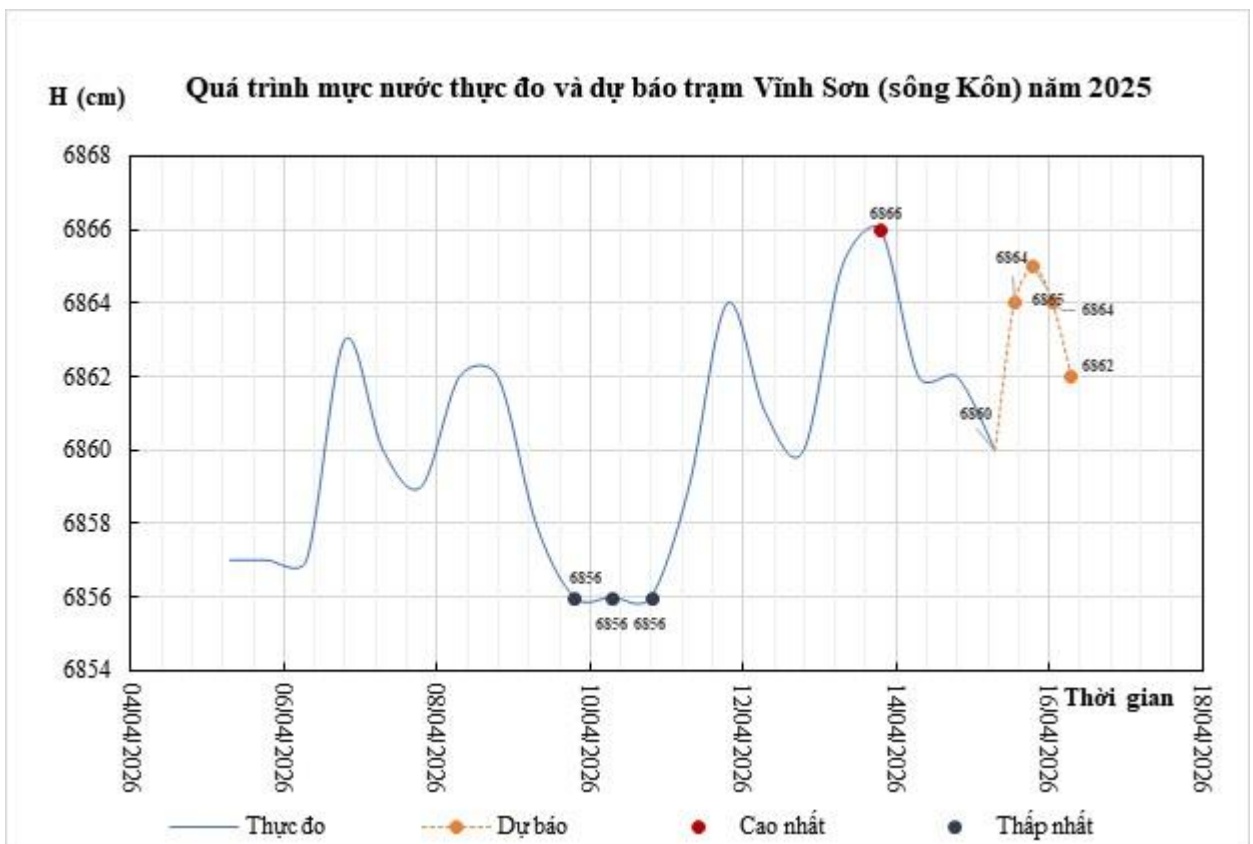
**Hình 3:** Quá trình mực nước thực đo và dự báo trạm thủy văn AyunPa



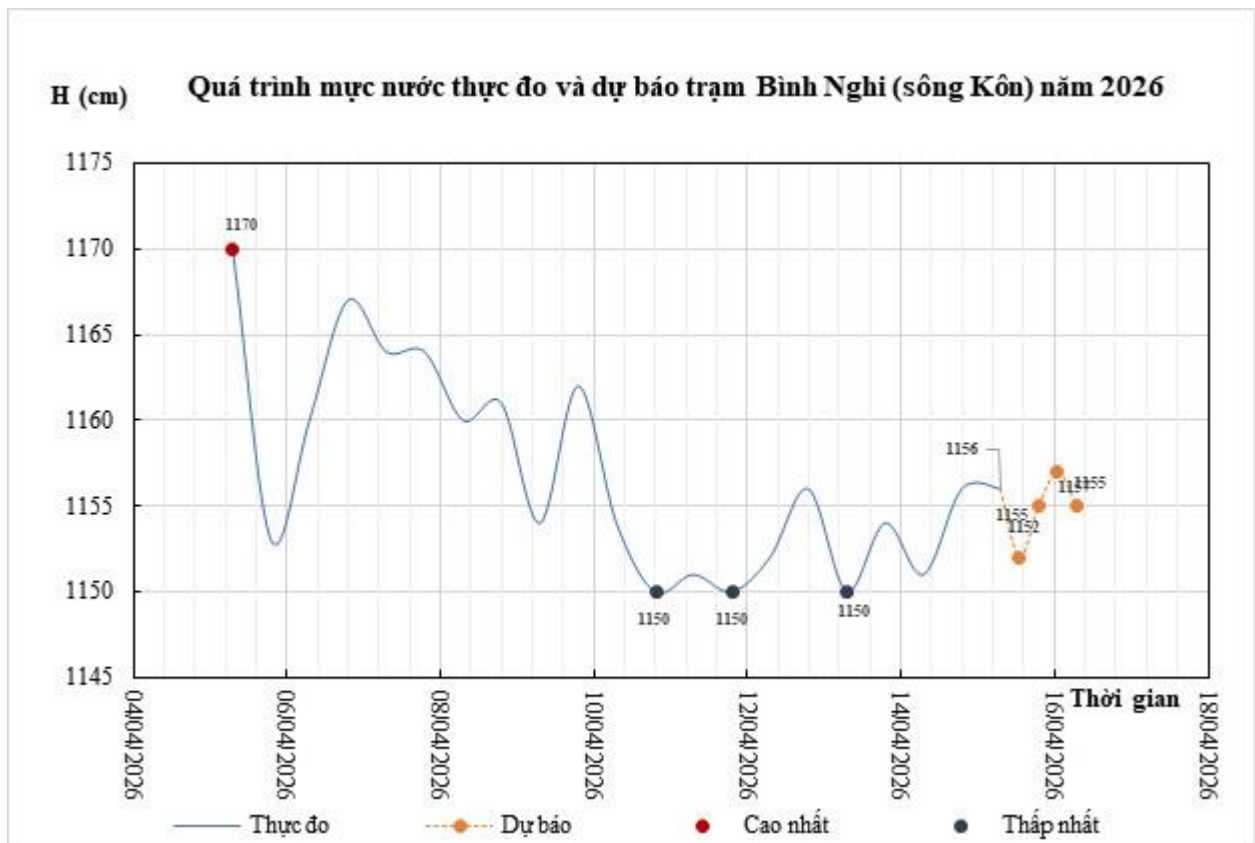
**Hình 4:** Quá trình mực nước thực đo và dự báo trạm thủy văn An Hòa



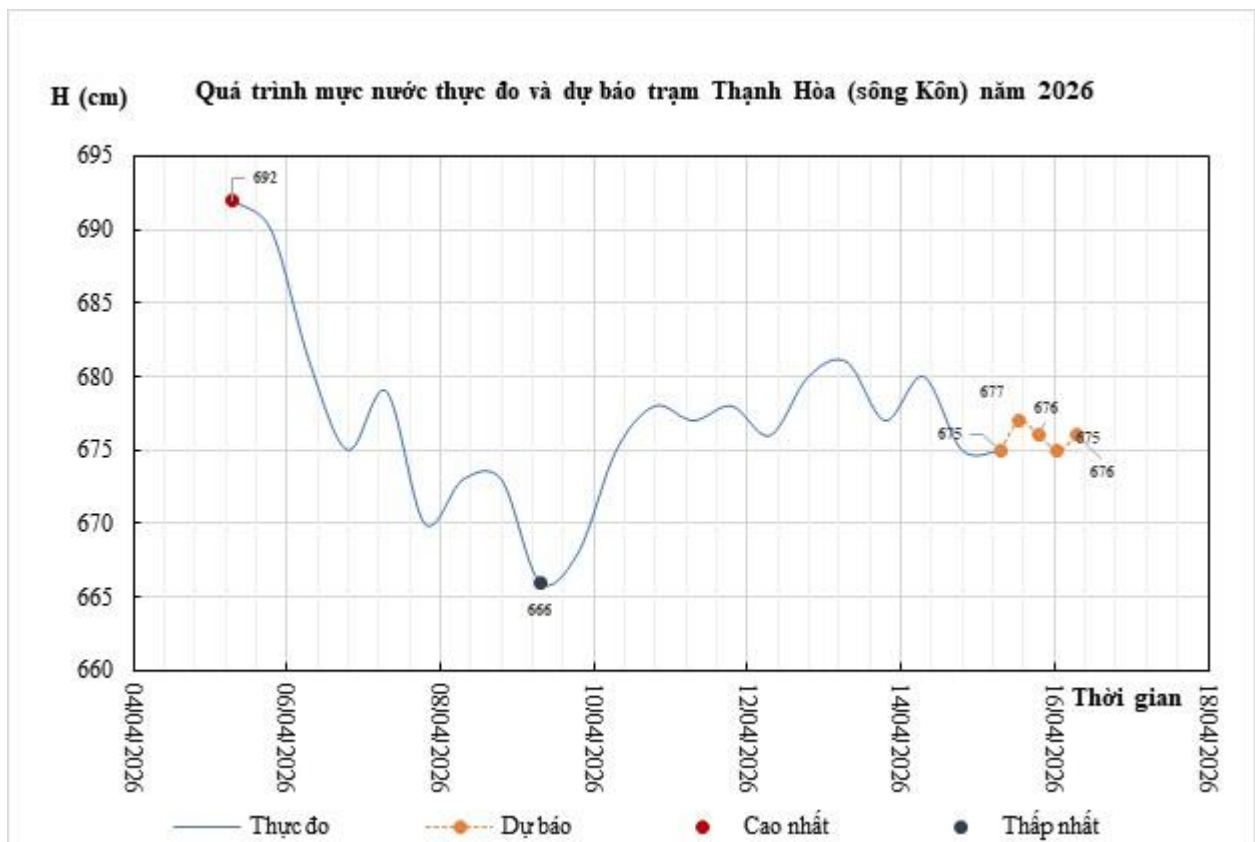
**Hình 5:** Quá trình mực nước thực đo và dự báo trạm thủy văn Bông Sơn



**Hình 6:** Quá trình mực nước thực đo và dự báo trạm thủy văn Vĩnh Sơn



**Hình 7:** Quá trình mực nước thực đo và dự báo trạm thủy văn Bình Nghi



**Hình 8:** Quá trình mực nước thực đo và dự báo trạm thủy văn Thạnh Hòa