

**BẢN TIN DỰ BÁO, CẢNH BÁO THỦY VĂN THỜI HẠN NGẮN  
TỈNH KHÁNH HÒA**

**1. Diễn biến tình hình thủy văn đã qua**

Trong 24 giờ qua trên các sông tỉnh Khánh Hòa mực nước ít biến đổi đến dao động nhỏ, riêng trên sông Cái Phan Rang tại trạm Phan Rang mực nước có dao động do ảnh hưởng của hồ chứa.

**2. Dự báo, cảnh báo**

Trong 24 giờ tới trên các sông tỉnh Khánh Hòa mực nước ít biến đổi đến dao động nhỏ, riêng trên sông Cái Phan Rang tại trạm Phan Rang có dao động do ảnh hưởng của hồ chứa.

Khả năng xuất hiện các hiện tượng thủy văn nguy hiểm: Không.

Khả năng tác động đến môi trường, điều kiện sống, cơ sở hạ tầng, các hoạt động kinh tế - xã hội: Không

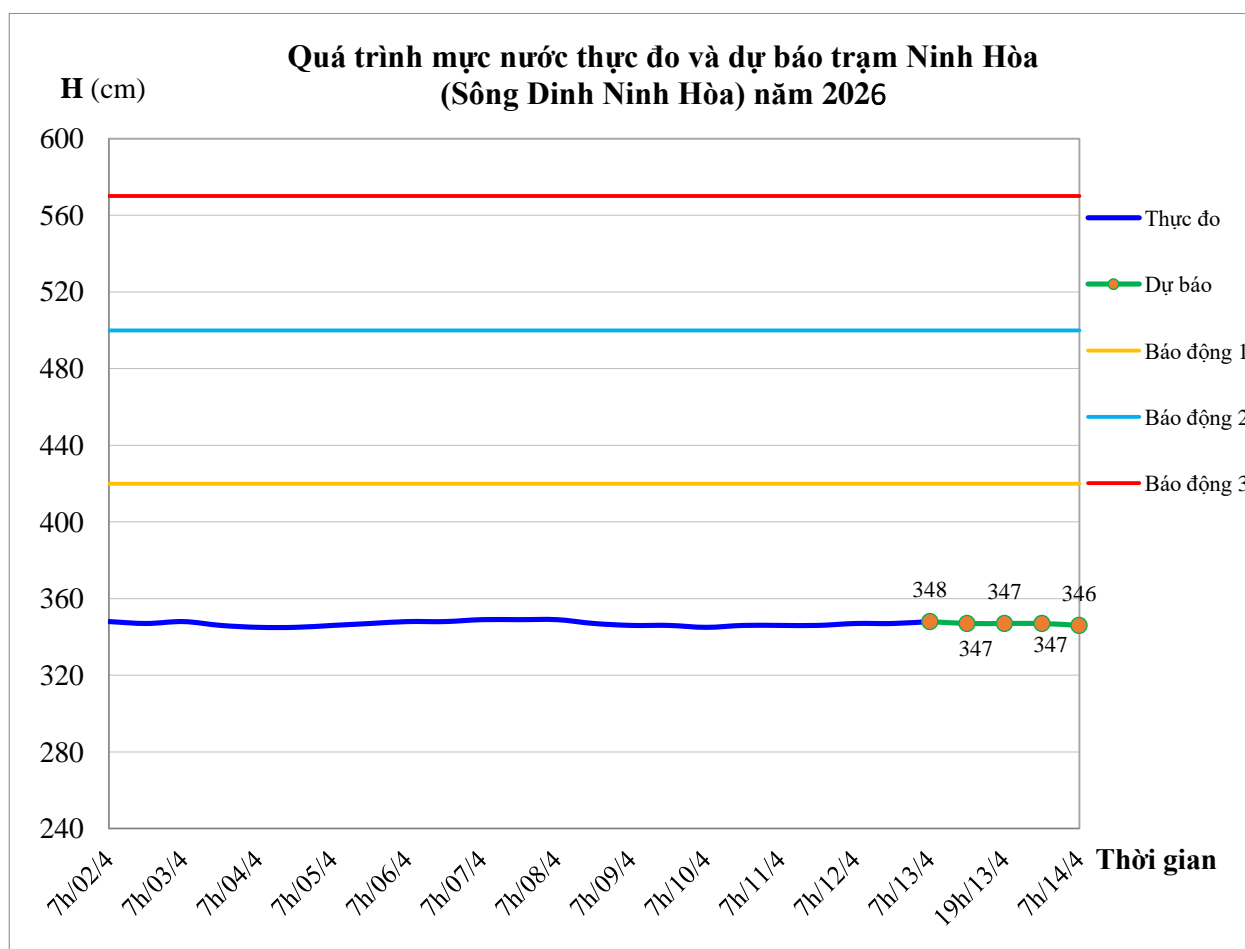
*Thời gian ban hành bản tin tiếp theo: 11h30 ngày 14/4/2026*

*Tin phát lúc: 11h30*

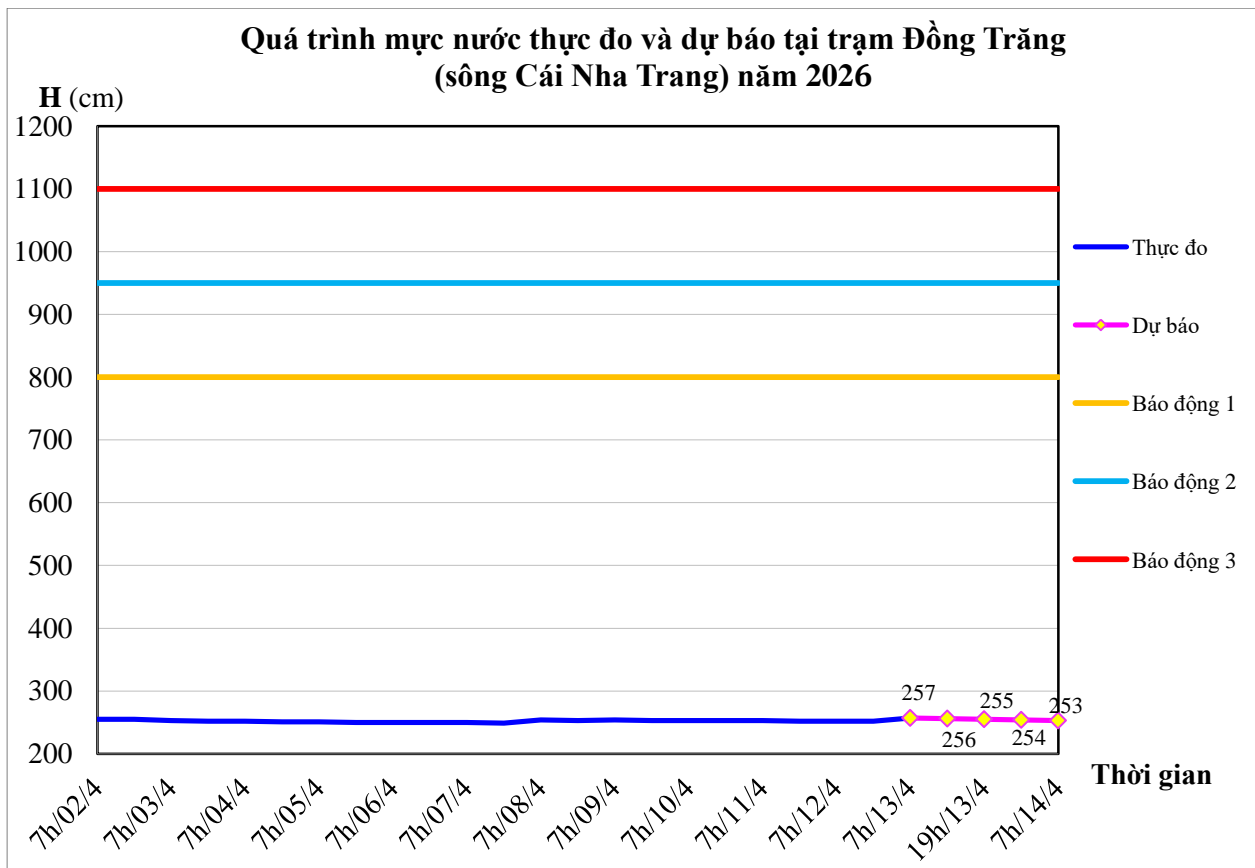
## Phụ lục

**Bảng : Mực nước, lưu lượng thực đo và dự báo các trạm**

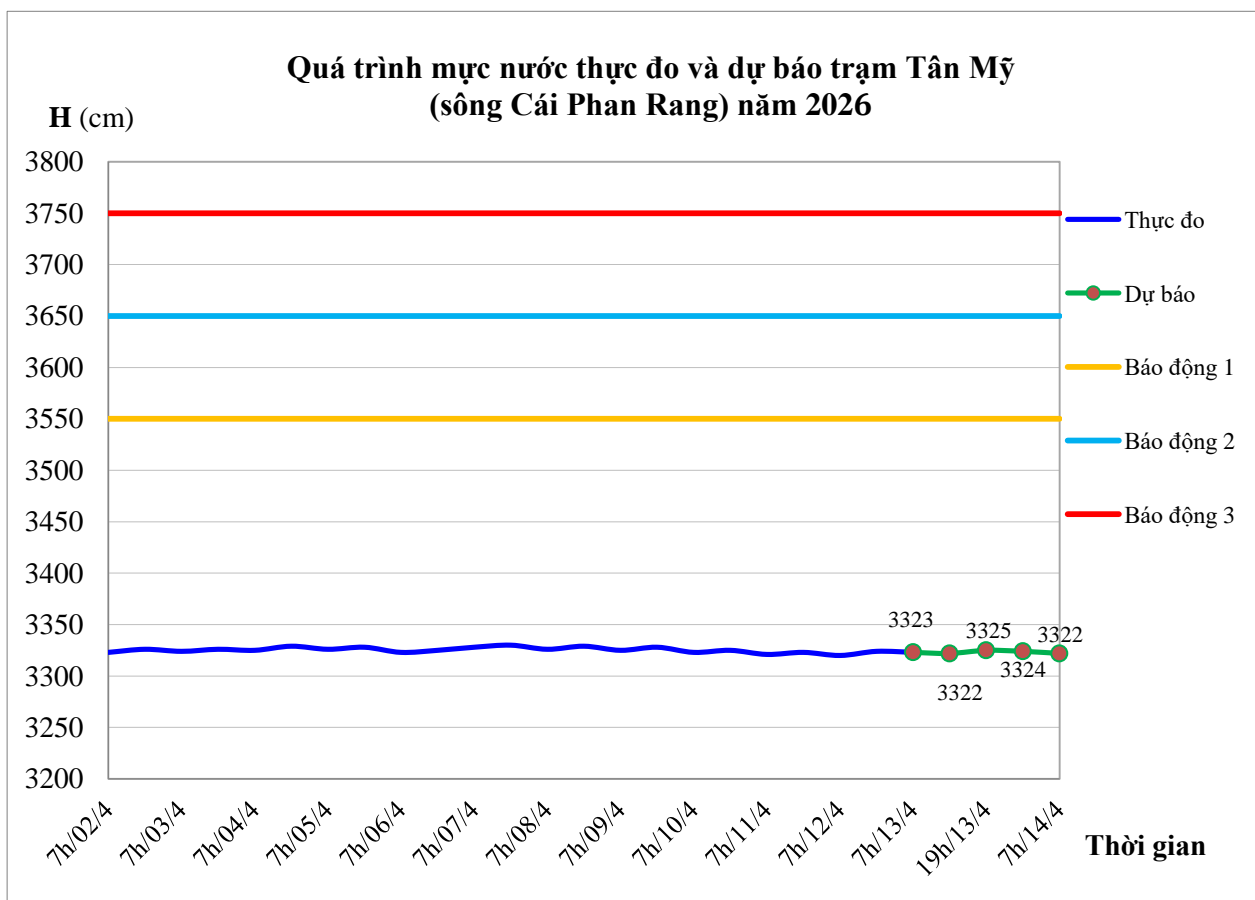
Sông	Yếu tố	Trạm	Thực đo	Dự báo			
			07h/13/4	13h/13/4	19h/13/4	01h/14/4	07h/14/4
Sông Dinh Ninh Hòa	H (cm)	Ninh Hòa	348	347	347	347	346
Cái Nha Trang	H (cm)	Đồng Trăng	257	256	255	254	253
	Q (m <sup>3</sup> /s)	Đồng Trăng	38.9	38.2	37.4	36.7	35.9
	H (cm)	Diên Phú	/	147	147	147	147
Cái Phan Rang	H (cm)	Tân Mỹ	3323	3322	3325	3324	3322
	H (cm)	Phan Rang	110	120	125	120	115



**Hình 1:** Quá trình mực nước thực đo và dự báo trạm thủy văn Ninh Hòa



**Hình 2:** Quá trình mực nước thực đo và dự báo trạm thủy văn Đồng Trăng



**Hình 3:** Quá trình mực nước thực đo và dự báo trạm thủy văn Tân Mỹ