

Nghệ An, ngày 25 tháng 04 năm 2026

**BẢN TIN DỰ BÁO, CẢNH BÁO THỦY VĂN THỜI HẠN NGẮN  
TỈNH NGHỆ AN**

**1. Diễn biến tình hình thủy văn đã qua.**

Mực nước trên sông Hiếu biến đổi chậm.

Mực nước trên thượng lưu sông Cả biến đổi chậm, trung lưu dao động theo điều tiết hồ chứa, hạ lưu ảnh hưởng thủy triều.

**2. Dự báo, cảnh báo.**

Mực nước trên sông Hiếu biến đổi chậm.

Mực nước trên thượng lưu sông Cả biến đổi chậm, trung lưu dao động theo điều tiết hồ chứa, hạ lưu ảnh hưởng thủy triều.

- Khả năng xuất hiện hiện tượng thủy văn nguy hiểm: Có khả năng xảy ra lũ quét, sạt lở khu vực miền núi.

- Khả năng tác động đến môi trường, điều kiện sống, cơ sở hạ tầng, các hoạt động kinh tế xã hội: Không có khả năng tác động đến môi trường, điều kiện sống, cơ sở hạ tầng, giao thông và các hoạt động kinh tế xã hội.

Thời gian ban hành bản tin tiếp theo: 11h30 ngày: 26/04/2026

Tin phát lúc: 11h30

**Nơi nhận:**

- BCH PTDS tỉnh Nghệ An;
- Báo và PT-TH tỉnh Nghệ An;
- Sở NN&MT tỉnh Nghệ An;
- Phòng QLDB & TT, DL KTTV;
- Lãnh đạo Đài KTTV Trung Bộ;
- Các xã, phường và trạm KTTV tỉnh Nghệ An;
- Lưu ĐNA,PT

**KT.GIÁM ĐỐC  
PHÓ GIÁM ĐỐC**



**Trần Cảnh Tiêu**

## PHỤ LỤC

### Phụ lục 1: Bảng mực nước, lưu lượng thực đo và dự báo các trạm

**Bảng 1.1: Mực nước thực đo và dự báo các trạm trong vùng ảnh hưởng triều (cm)**

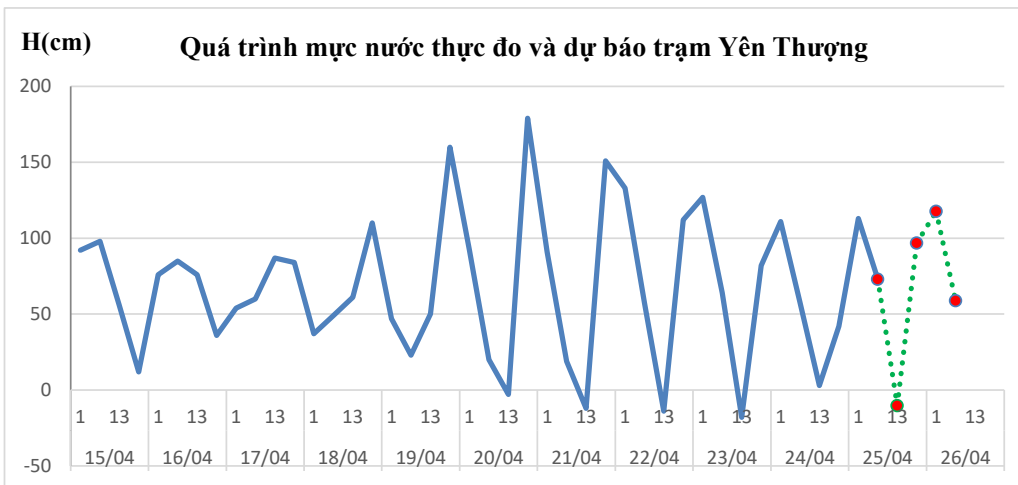
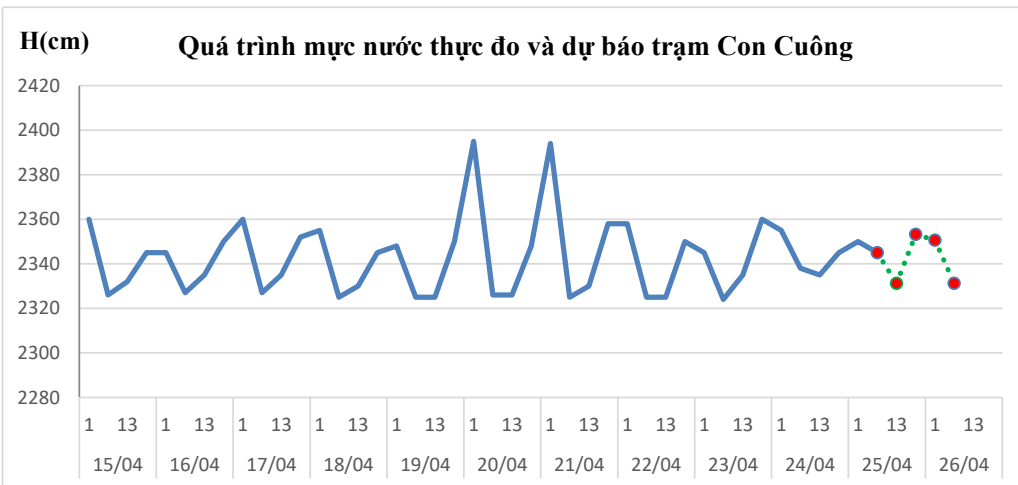
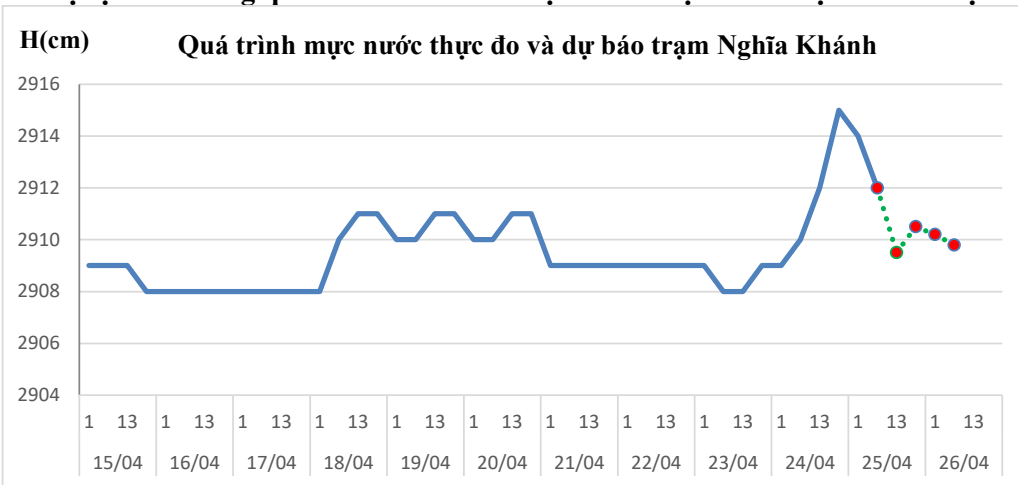
Sông	Trạm	Thực đo		Dự báo	
		8h/24/04- 7h/25/04		8h/25/04- 7h/26/04	
		H <sub>max</sub>	H <sub>min</sub>	H <sub>max</sub>	H <sub>min</sub>
Cả	Chợ Tràng	111	-99	115	-105
	Cửa Hội	88	-122	95	-125

**Bảng 1.2: Bảng mực nước thực đo và dự báo tại các trạm không ảnh hưởng triều (cm)**

Sông	Trạm	Thực đo	Dự báo					
		07h/25/04	13h/25/04	19h/25/04	01h/26/04	07h/26/04	13h/26/04	19h/26/04
Hiếu	Quý Châu	8790	8809	8847	8820	8788		
Hiếu	Nghĩa Khánh	2912	2910	2911	2910	2910		
Cả	Mường Xén	13500	13520	13625	13505	13500		
Cả	Thạch Giám	6465	6444	6445	6483	6460		
Cả	Con Cuông	2345	2331	2353	2351	2331		
Cả	Dừa	1388	1376	1366	1378	1388		
Cả	Đô Lương	464	458	459	461	457		
Cả	Yên Thượng	73	-10	97	118	59		
Cả	Nam Đàn	34	-75	64	80	7	-70	80

*\* Lưu ý: Trạm Quý Châu đã di chuyển lên nên có cao độ mới*

**Phụ lục 2: Đường quá trình diễn biến mực nước thực đo và dự báo các trạm**



H(cm)

**Quá trình mực nước thực đo và dự báo trạm Chợ Tràng**

