

ĐÀI KHÍ TƯỢNG THỦY VĂN TRUNG BỘ
 ĐÀI KHÍ TƯỢNG THỦY VĂN
 TỈNH GIA LAI

CỘNG HOÀ XÃ HỘI CHỦ NGHĨA VIỆT NAM
 Độc lập - Tự do - Hạnh phúc

Gia Lai, ngày 4 tháng 5 năm 2026

Số: DIEM-248/15h30/GLAI

BẢN TIN DỰ BÁO, CẢNH BÁO THỜI TIẾT ĐIỂM ĐẾN 10 NGÀY













































































(Từ ngày 05/05/2026 đến ngày 14/05/2026)

1. Diễn biến các hình thế thời tiết chính ảnh hưởng đến khu vực trong 10 ngày tới: chịu ảnh hưởng rìa nam rãnh áp thấp có trục qua Bắc Trung bộ dày dần lên, sau hình thành rãnh áp thấp có trục 25-28 độ vĩ Bắc nối với vùng áp thấp phía Tây sau bị nén và đẩy dịch xuống phía nam; trên áp cao cận nhiệt đới ổn định sau suy yếu.

*** Cảnh báo khả năng tác động đến môi trường, điều kiện sống, cơ sở hạ tầng, các hoạt động kinh tế-xã hội:** Nắng nóng có khả năng ảnh hưởng tới sức khỏe con người và làm tăng nguy cơ xảy ra hỏa hoạn, cháy nổ; Mưa dông kèm dông sét và gió giật mạnh có thể làm ảnh hưởng đến sản xuất nông nghiệp, hư hại nhà cửa và công trình giao thông, cơ sở hạ tầng,...

2. Dự báo, cảnh báo thời tiết điểm

Địa điểm dự báo	Đêm 04/05/2026							Ngày 05/05/2026							Ngày 06/05/2026						Ngày 07/05/2026					
	Tm	R	Xác suất mưa	H.gio	T.độ	Đ.âm	T.tiết	Tx	R	Xác suất mưa	H.gio	T.độ	Đ.âm	T.tiết	Tm	Tx	Xác suất mưa	H.gio	T.độ	T.tiết	Tm	Tx	Xác suất mưa	H.gio	T.độ	T.tiết
An Lão	22	12	89	W	1	92		30	12	89	NW	1	90		22	32	86	SE	3		22	33	5	SE	3	
Hoài Ân	22	14	86	NW	1	94		31	14	86	N	1	85		22	34	85	E	2		22	34	86	SE	2	
Hoài Nhơn	24	11	89	NW	1	91		31	11	89	N	1	80		24	33	8	E	3		24	33	80	E	4	
Phù Mỹ	24	6	82	N	2	94		31	6	82	NE	2	80		24	33	7	E	3		24	34	82	SE	3	
Phù Cát	24	3	85	N	1	90		33	3	85	NE	2	73		24	35	5	E	3		24	35	5	SE	3	
An Nhơn	24	7	91	-	0	87		32	7	91	N	1	71		24	34	90	E	4		24	35	80	E	4	
Vĩnh Thạnh	22	5	87	NW	1	92		30	5	87	NE	1	90		22	32	84	E	2		22	33	94	E	2	
Tây Sơn	22	1	82	W	1	90		32	1	82	N	1	74		22	35	84	E	4		22	35	6	E	3	
Vân Canh	22	7	80	N	1	96		32	7	80	N	2	80		22	35	8	E	2		22	35	89	E	3	
Tuy Phước	24	8	82	W	1	90		32	8	82	N	1	74		24	34	91	E	4		24	34	6	E	3	
Cát Tiến	24	2	93	N	1	92		32	2	93	NW	1	76		24	33	80	E	3		24	33	90	E	3	

Địa điểm dự báo	Đêm 04/05/2026							Ngày 05/05/2026							Ngày 06/05/2026						Ngày 07/05/2026					
	Tm	R	Xác suất mưa	H.gio	T.độ	Đ.ẩm	T.tiết	Tx	R	Xác suất mưa	H.gio	T.độ	Đ.ẩm	T.tiết	Tm	Tx	Xác suất mưa	H.gio	T.độ	T.tiết	Tm	Tx	Xác suất mưa	H.gio	T.độ	T.tiết
Quy Nhơn	26	2	88	N	1	92		32	2	88	NW	1	76		26	32	84	E	3		26	32	93	E	3	
Pleiku	22	0	1	NE	2	85		29	0	1	E	1	72		22	30	93	E	2		22	31	7	SE	2	
Đak Đoa	22	0	4	NE	2	85		29	0	4	E	1	72		22	30	81	E	2		22	31	8	SE	2	
Mang Yang	24	0	2	E	3	85		29	0	2	E	2	80		24	30	92	E	3		24	30	9	SE	2	
Ia Ly	22	0	2	NE	1	82		29	0	2	N	1	77		22	31	87	SE	3		22	33	7	SE	1	
Ia Grai	22	0	4	E	2	75		29	0	4	E	2	65		22	32	81	S	1		22	32	5	S	1	
Đức Cơ	22	0	4	E	2	76		30	0	4	E	2	63		22	33	8	SE	2		22	34	6	SE	1	
Chư Prông	22	0	2	E	3	87		30	0	2	E	3	75		22	31	94	E	3		22	31	7	E	2	
Ia Mơ	22	0	1	E	3	87		30	0	1	E	3	75		22	31	85	E	3		22	31	8	E	2	
Chư Sê	22	0	2	E	2	83		30	0	2	E	2	71		22	32	93	E	3		22	32	6	SE	2	
Chư Puh	22	0	2	E	4	82		32	0	2	E	5	64		22	34	85	E	4		22	34	7	E	3	
Kbang	24	0	3	N	2	92		30	0	3	N	1	92		24	30	88	E	2		24	32	83	SE	2	
An Khê	24	0	3	N	2	89		29	0	3	NE	3	81		24	31	87	E	4		24	32	7	E	3	
Đak Pơ	24	0	0	N	1	89		28	0	0	NE	2	84		24	31	84	E	3		24	32	6	E	2	
Kông Chro	24	0	2	N	2	87		27	0	2	NE	3	81		24	30	88	E	4		24	31	5	E	2	
Ayun Pa	24	0	1	SE	2	82		32	0	1	E	1	64		24	34	5	SE	3		24	34	6	E	4	
Ia Pa	24	0	0	NE	2	84		31	0	0	NE	3	71		24	33	94	E	2		24	33	5	E	1	
Phú Thiện	24	0	2	E	2	79		32	0	2	NE	2	64		24	34	9	E	2		24	34	8	E	3	
Phú Túc	24	0	4	S	2	84		31	0	4	SW	1	71		24	33	5	E	4		24	33	89	E	4	

Địa điểm	Ngày 08/05/2026				Ngày 09/05/2026				Ngày 10/05/2026				Ngày 11/05/2026				Ngày 12/05/2026				Ngày 13/05/2026				Ngày 14/05/2026				Tổng lượng mưa
	Tm	Tx	Xác suất mưa	T.tiết	Tm	Tx	Xác suất mưa	T.tiết	Tm	Tx	Xác suất mưa	T.tiết	Tm	Tx	Xác suất mưa	T.tiết	Tm	Tx	Xác suất mưa	T.tiết	Tm	Tx	Xác suất mưa	T.tiết	Tm	Tx	Xác suất mưa	T.tiết	
An Lão	22	35	5		22	33	10		22	31	79		22	33	9		22	34	26		22	35	18		22	35	27		22
Hoài Ân	22	36	18		22	35	11		22	33	74		22	34	76		22	36	10		22	37	24		22	37	24		22
Hoài Nhơn	24	34	5		24	34	12		24	32	84		24	33	76		24	34	18		24	35	15		24	35	11		24
Phù Mỹ	24	36	12		24	34	18		24	33	8		24	34	70		24	35	21		24	36	20		24	36	25		24
Phù Cát	24	36	6		24	36	9		24	35	15		24	35	70		24	36	74		24	37	17		24	37	27		24
An Nhơn	24	36	13		24	36	9		24	35	72		24	35	78		24	35	63		24	35	68		24	35	69		24
Vĩnh Thạnh	22	36	14		22	35	10		22	34	79		22	34	10		22	36	17		22	37	69		22	37	64		22
Tây Sơn	22	36	13		22	37	18		22	35	84		22	36	76		22	37	19		22	37	61		22	37	63		22
Vân Canh	22	36	7		22	37	11		22	35	70		22	36	83		22	37	74		22	37	69		22	37	62		22
Tuy Phước	24	35	10		24	35	16		24	34	82		24	35	71		24	36	20		24	36	61		24	36	71		24
Cát Tiến	24	34	18		24	34	15		24	33	10		24	34	80		24	34	22		24	34	28		24	34	18		24
Quy Nhơn	26	33	7		26	33	12		26	33	6		26	33	82		26	33	16		26	33	25		26	33	25		26
Pleiku	22	32	18		22	32	8		22	31	18		22	30	18		22	33	11		22	31	69		22	31	64		22
Đak Đoa	22	32	7		22	32	14		22	31	10		22	31	9		22	33	20		22	32	72		22	32	61		22
Mang Yang	24	32	7		24	31	8		24	31	18		24	31	75		24	32	18		24	32	64		24	32	70		24
Ia Ly	22	34	83		22	33	73		22	34	6		22	34	5		22	34	28		22	34	69		22	34	67		22
Ia Grai	22	32	80		22	33	8		22	34	6		22	34	7		22	34	25		22	33	74		22	33	69		22
Đức Cơ	22	33	84		22	35	17		22	35	7		22	35	19		22	35	21		22	34	67		22	34	65		22
Chư Prông	22	32	13		22	32	12		22	31	14		22	32	12		22	32	21		22	32	63		22	32	74		22
Ia Mơ	22	32	9		22	32	18		22	31	11		22	32	13		22	32	12		22	32	68		22	32	69		22
Chư Sê	22	34	18		22	34	13		22	33	9		22	34	80		22	34	16		22	34	63		22	34	66		22
Chư Puh	22	35	6		22	35	11		22	35	19		22	35	12		22	36	68		22	35	72		22	35	60		22

Địa điểm	Ngày 08/05/2026				Ngày 09/05/2026				Ngày 10/05/2026				Ngày 11/05/2026				Ngày 12/05/2026				Ngày 13/05/2026				Ngày 14/05/2026				Tổng lượng mưa
	Tm	Tx	Xác suất mưa	T.tiết	Tm	Tx	Xác suất mưa	T.tiết	Tm	Tx	Xác suất mưa	T.tiết	Tm	Tx	Xác suất mưa	T.tiết	Tm	Tx	Xác suất mưa	T.tiết	Tm	Tx	Xác suất mưa	T.tiết	Tm	Tx	Xác suất mưa	T.tiết	
Kbang	24	33	18		24	32	19		24	31	78		24	32	74		24	34	69		24	34	22		24	34	22		24
An Khê	24	34	12		24	33	17		24	31	81		24	32	15		24	34	19		24	35	26		24	35	23		24
Đak Pơ	24	34	6		24	33	19		24	31	9		24	32	74		24	34	70		24	35	10		24	35	26		24
Kông Chro	24	34	8		24	33	10		24	32	75		24	32	17		24	34	17		24	35	16		24	35	17		24
Ayun Pa	24	35	10		24	36	14		24	36	17		24	35	18		24	36	18		24	36	15		24	36	27		24
Ia Pa	24	34	15		24	35	10		24	34	6		24	34	10		24	35	29		24	36	67		24	36	60		24
Phú Thiện	24	35	12		24	36	6		24	36	19		24	36	9		24	36	14		24	36	60		24	36	72		24
Phú Túc	24	35	18		24	36	17		24	35	13		24	34	13		24	36	22		24	36	64		24	36	60		24