

Số: DIEM-298/15h30/GLAI

Gia Lai, ngày 29 tháng 5 năm 2026

BẢN TIN DỰ BÁO, CẢNH BÁO THỜI TIẾT ĐIỂM ĐẾN 10 NGÀY KHU VỰC TỈNH GIA LAI













































































(Từ ngày 30/05/2026 đến ngày 08/06/2026)

1. Diễn biến các hình thế thời tiết chính ảnh hưởng đến khu vực trong 10 ngày tới: Rìa phía nam rãnh áp thấp 22-25 độ vĩ bắc nối với vùng áp thấp nóng phía Tây tiếp tục bị nén và đẩy dần lên, khoảng 31/5 áp thấp phía tây phát triển và mở rộng trở lại, rãnh áp thấp ở phía nam 9-12 độ vĩ bắc nối với vùng áp thấp có xu hướng nâng trục lên phía Bắc; Gió Tây Nam cường độ trung bình.

*** Cảnh báo khả năng tác động đến môi trường, điều kiện sống, cơ sở hạ tầng, các hoạt động kinh tế-xã hội:** Nắng nóng có khả năng ảnh hưởng tới sức khỏe con người và làm tăng nguy cơ xảy ra hỏa hoạn, cháy nổ; Mưa dông kèm dông sét và gió giật mạnh có thể làm ảnh hưởng đến sản xuất nông nghiệp, hư hại nhà cửa và công trình giao thông, cơ sở hạ tầng,...

2. Dự báo, cảnh báo thời tiết điểm

Địa điểm dự báo	Đêm 29/05/2026							Ngày 30/05/2026							Ngày 31/05/2026						Ngày 01/06/2026					
	Tm	R	Xác suất mưa	H.gio	T.độ	Đ.âm	T.tiết	Tx	R	Xác suất mưa	H.gio	T.độ	Đ.âm	T.tiết	Tm	Tx	Xác suất mưa	H.gio	T.độ	T.tiết	Tm	Tx	Xác suất mưa	H.gio	T.độ	T.tiết
An Lão	24	0	2	SW	1	85		33	10	88	-	0	75		24	34	88	NE	3		24	33	92	NE	3	
Hoài Ân	24	0	3	-	0	87		34	0	4	-	0	74		24	34	93	E	3		24	33	94	NE	3	
Hoài Nhơn	26	0	0	-	0	85		34	0	4	S	1	71		26	33	92	NE	5		26	34	7	NE	4	
Phù Mỹ	26	0	4	-	0	84		34	0	2	S	1	70		26	33	82	E	5		26	34	9	NE	4	
Phù Cát	26	0	2	-	0	84		35	6	92	S	2	69		26	33	93	E	5		26	35	8	NE	3	
An Nhơn	26	12	89	-	0	88		34	0	4	SE	2	71		26	33	91	E	3		26	35	84	E	3	
Vĩnh Thạnh	24	0	1	W	1	90		34	0	0	-	0	75		24	33	94	E	3		24	34	82	E	3	
Tây Sơn	24	13	84	-	0	83		35	0	4	SE	2	67		24	33	81	E	4		24	35	7	E	2	
Vân Canh	24	4	80	SW	1	87		35	0	3	SE	1	73		24	33	84	E	2		24	35	84	N	2	
Tuy Phước	26	11	84	-	0	83		34	0	1	SE	2	67		26	33	91	E	4		26	35	6	E	2	
Cát Tiến	26	3	81	SW	1	90		33	0	3	SE	2	74		26	32	90	E	3		26	33	7	E	3	

Địa điểm dự báo	Đêm 29/05/2026							Ngày 30/05/2026							Ngày 31/05/2026						Ngày 01/06/2026					
	Tm	R	Xác suất mưa	H.gio	T.độ	Đ.ám	T.tiết	Tx	R	Xác suất mưa	H.gio	T.độ	Đ.ám	T.tiết	Tm	Tx	Xác suất mưa	H.gio	T.độ	T.tiết	Tm	Tx	Xác suất mưa	H.gio	T.độ	T.tiết
Quy Nhơn	28	7	88	SW	1	90		33	0	3	SE	2	74		28	32	84	E	3		28	33	9	E	3	
Pleiku	22	0	4	-	0	90		29	13	90	N	1	69		22	29	81	E	1		22	29	82	N	1	
Đak Đoa	22	0	1	-	0	90		29	6	94	N	1	69		22	29	94	E	1		22	30	87	N	1	
Mang Yang	24	0	1	E	1	92		29	14	92	N	1	69		24	29	86	E	2		24	29	6	E	1	
Ia Ly	22	3	88	W	1	92		30	8	87	NE	1	70		22	31	94	-	0		22	30	93	NW	1	
Ia Grai	22	10	88	NW	2	93		31	8	80	E	1	77		22	30	81	W	1		22	30	81	W	2	
Đức Cơ	22	13	85	NW	2	94		31	7	87	SE	1	80		22	31	87	W	1		22	31	94	W	2	
Chư Prông	22	14	90	N	1	90		29	12	93	N	1	81		22	30	92	S	1		22	29	85	W	2	
Ia Mơ	22	11	80	N	1	90		29	6	92	N	1	81		22	30	92	S	1		22	29	83	W	2	
Chư Sê	22	10	86	N	1	88		30	5	92	-	0	80		22	29	86	SE	3		22	29	90	S	1	
Chư Puh	22	8	82	NE	1	91		33	10	92	SW	1	69		22	30	81	E	2		22	32	88	W	2	
Kbang	24	0	3	NW	1	94		32	13	91	W	1	74		24	30	80	E	4		24	32	80	E	2	
An Khê	24	0	3	-	0	84		34	1	84	S	2	63		24	28	82	E	4		24	33	82	E	2	
Đak Pơ	24	0	1	NW	1	87		34	5	82	S	1	67		24	27	88	E	5		24	32	80	E	2	
Kông Chro	24	0	3	N	1	85		34	1	85	S	1	62		24	25	92	E	4		24	31	88	SE	1	
Ayun Pa	24	0	4	-	0	87		30	5	91	N	1	73		24	25	86	SE	4		24	32	88	NW	2	
Ia Pa	24	0	3	E	1	89		33	0	2	S	1	70		24	27	81	E	4		24	31	89	W	1	
Phú Thiện	24	2	84	-	0	87		32	1	80	SW	1	68		24	30	85	SE	4		24	32	91	W	2	
Phú Túc	24	0	3	-	0	84		31	1	81	N	1	72		24	27	85	S	3		24	31	94	N	2	

Địa điểm	Ngày 02/06/2026				Ngày 03/06/2026				Ngày 04/06/2026				Ngày 05/06/2026				Ngày 06/06/2026				Ngày 07/06/2026				Ngày 08/06/2026				Tổng lượng mưa
	Tm	Tx	Xác suất mưa	T.tiết	Tm	Tx	Xác suất mưa	T.tiết	Tm	Tx	Xác suất mưa	T.tiết	Tm	Tx	Xác suất mưa	T.tiết	Tm	Tx	Xác suất mưa	T.tiết	Tm	Tx	Xác suất mưa	T.tiết	Tm	Tx	Xác suất mưa	T.tiết	
An Lão	24	34	8		24	35	8		24	35	78		24	34	19		24	33	64		24	36	26		24	36	25		19
Hoài Ân	24	35	7		24	35	80		24	36	16		24	34	17		24	34	13		24	37	12		24	37	18		21
Hoài Nhơn	26	33	12		26	35	17		26	36	74		26	35	5		26	35	27		26	37	20		26	37	24		16
Phù Mỹ	26	34	9		26	35	83		26	36	6		26	34	10		26	35	11		26	37	24		26	37	22		18
Phù Cát	26	35	6		26	35	71		26	36	78		26	34	8		26	36	24		26	37	16		26	37	28		24
An Nhơn	26	34	73		26	34	82		26	36	18		26	34	6		26	35	20		26	36	28		26	37	18		16
Vĩnh Thạnh	24	35	12		24	34	73		24	35	11		24	34	18		24	35	24		24	36	26		24	36	28		24
Tây Sơn	24	34	13		24	34	6		24	37	19		24	33	10		24	35	14		24	37	25		24	37	22		13
Vân Canh	24	34	9		24	35	81		24	37	10		24	33	11		24	35	23		24	37	13		24	37	23		17
Tuy Phước	26	34	15		26	34	13		26	36	18		26	33	5		26	35	18		26	37	19		26	37	27		13
Cát Tiến	26	32	8		26	33	76		26	35	78		26	33	13		26	35	20		26	36	22		26	37	25		17
Quy Nhơn	28	32	9		28	33	84		28	35	84		28	33	10		28	34	20		28	35	18		28	36	27		17
Pleiku	22	28	13		22	27	72		22	27	78		22	27	83		22	27	60		22	28	70		22	28	61		58
Đak Đoa	22	28	14		22	27	80		22	28	81		22	27	78		22	27	69		22	28	60		22	28	71		58
Mang Yang	24	28	19		24	27	71		24	28	80		24	28	79		24	27	67		24	28	73		24	28	67		49
Ia Ly	22	31	76		22	28	73		22	28	72		22	28	82		22	27	68		22	30	70		22	30	73		62
Ia Grai	22	28	81		22	28	78		22	27	73		22	28	77		22	28	64		22	28	65		22	28	64		117
Đức Cơ	22	28	82		22	28	74		22	27	84		22	28	84		22	28	60		22	28	69		22	28	66		115
Chư Prông	22	28	74		22	28	75		22	27	71		22	27	70		22	27	72		22	28	74		22	28	66		91
Ia Mơ	22	28	78		22	28	77		22	27	81		22	27	78		22	27	64		22	28	72		22	28	67		91
Chư Sê	22	28	78		22	28	78		22	28	82		22	28	73		22	28	72		22	29	63		22	29	60		65
Chư Puh	22	28	81		22	28	72		22	28	84		22	28	80		22	30	66		22	31	62		22	31	64		66

Địa điểm	Ngày 02/06/2026				Ngày 03/06/2026				Ngày 04/06/2026				Ngày 05/06/2026				Ngày 06/06/2026				Ngày 07/06/2026				Ngày 08/06/2026				Tổng lượng mưa
	Tm	Tx	Xác suất mưa	T.tiết	Tm	Tx	Xác suất mưa	T.tiết	Tm	Tx	Xác suất mưa	T.tiết	Tm	Tx	Xác suất mưa	T.tiết	Tm	Tx	Xác suất mưa	T.tiết	Tm	Tx	Xác suất mưa	T.tiết	Tm	Tx	Xác suất mưa	T.tiết	
Kbang	24	31	11		24	29	10		24	31	7		24	28	6		24	28	73		24	32	12		24	32	13		26
An Khê	24	31	13		24	31	76		24	31	13		24	31	15		24	30	22		24	34	18		24	34	10		27
Đak Pơ	24	32	13		24	30	72		24	30	13		24	30	9		24	29	17		24	32	26		24	32	12		35
Kông Chro	24	28	18		24	29	76		24	29	75		24	29	19		24	29	67		24	31	20		24	31	18		35
Ayun Pa	24	26	11		24	29	77		24	29	71		24	29	78		24	31	24		24	31	24		24	31	23		38
Ia Pa	24	27	17		24	29	77		24	28	71		24	29	71		24	29	13		24	30	20		24	30	23		42
Phú Thiện	24	28	6		24	29	83		24	29	81		24	29	82		24	30	24		24	31	22		24	31	15		37
Phú Túc	24	27	9		24	30	81		24	29	84		24	30	74		24	32	25		24	33	18		24	33	20		40