

**BẢN TIN DỰ BÁO, CẢNH BÁO THỦY VĂN THỜI HẠN NGẮN
TỈNH KHÁNH HÒA**

1. Diễn biến tình hình thủy văn đã qua

Trong 24 giờ qua trên các sông tỉnh Khánh Hòa mực nước ít biến đổi đến dao động nhỏ, riêng trên sông Cái Phan Rang tại trạm Phan Rang mực nước có dao động do ảnh hưởng của hồ chứa.

2. Dự báo, cảnh báo

Trong 24 giờ tới trên các sông tỉnh Khánh Hòa mực nước ít biến đổi đến dao động nhỏ, riêng trên sông Cái Phan Rang tại trạm Phan Rang có dao động do ảnh hưởng của hồ chứa.

Khả năng xuất hiện các hiện tượng thủy văn nguy hiểm: Không.

Khả năng tác động đến môi trường, điều kiện sống, cơ sở hạ tầng, các hoạt động kinh tế - xã hội: Không

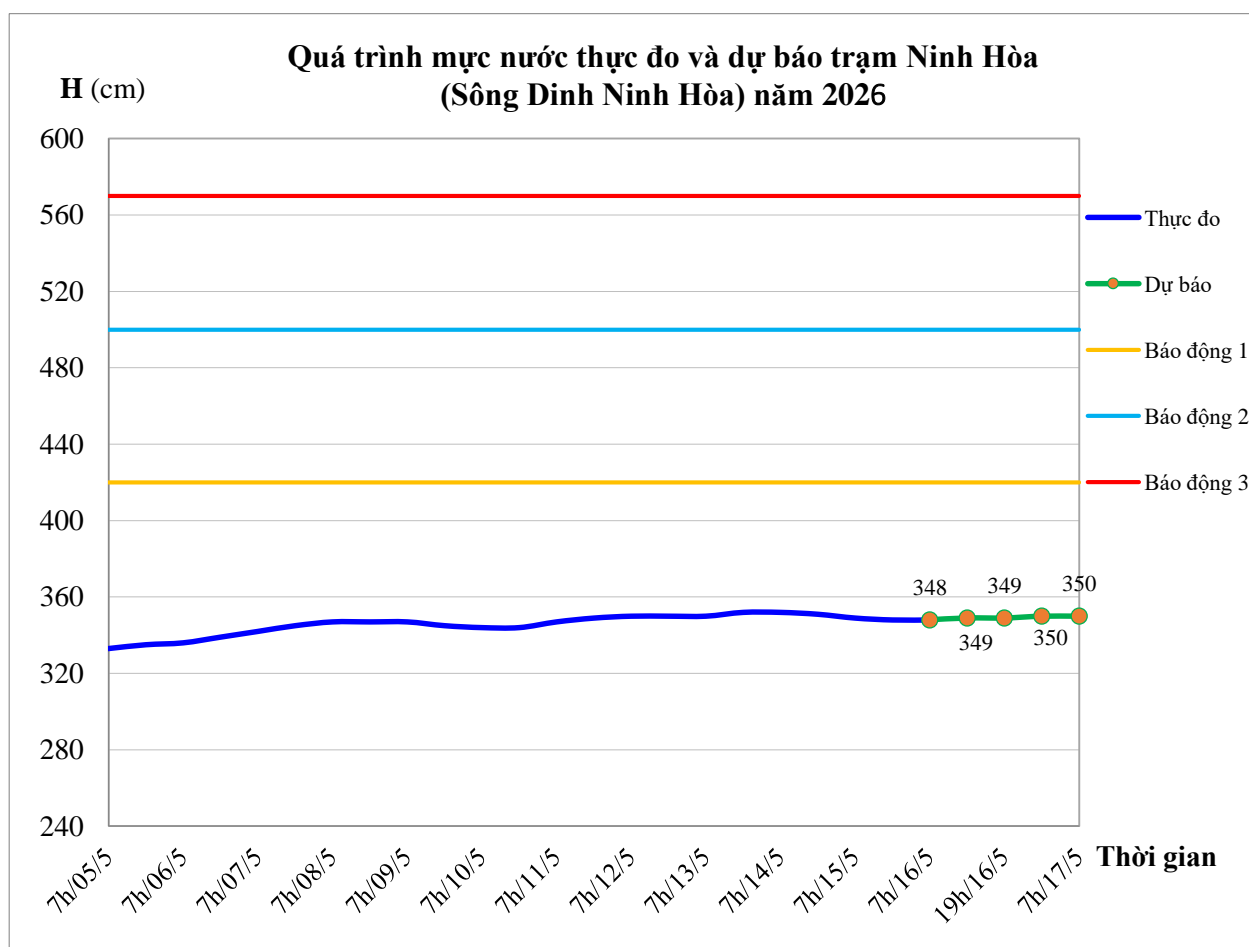
Thời gian ban hành bản tin tiếp theo: 11h30 ngày 17/5/2026

Tin phát lúc: 11h30

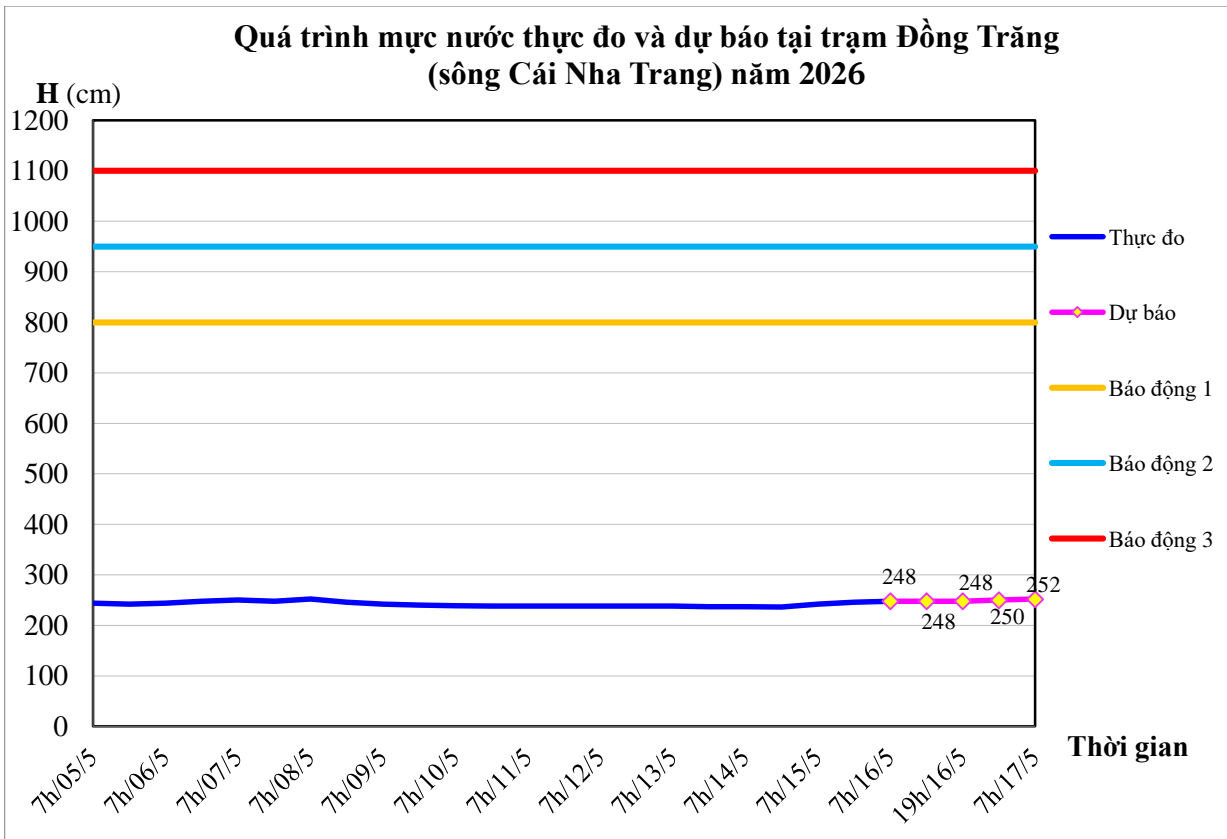
Phụ lục

Bảng : Mực nước, lưu lượng thực đo và dự báo các trạm

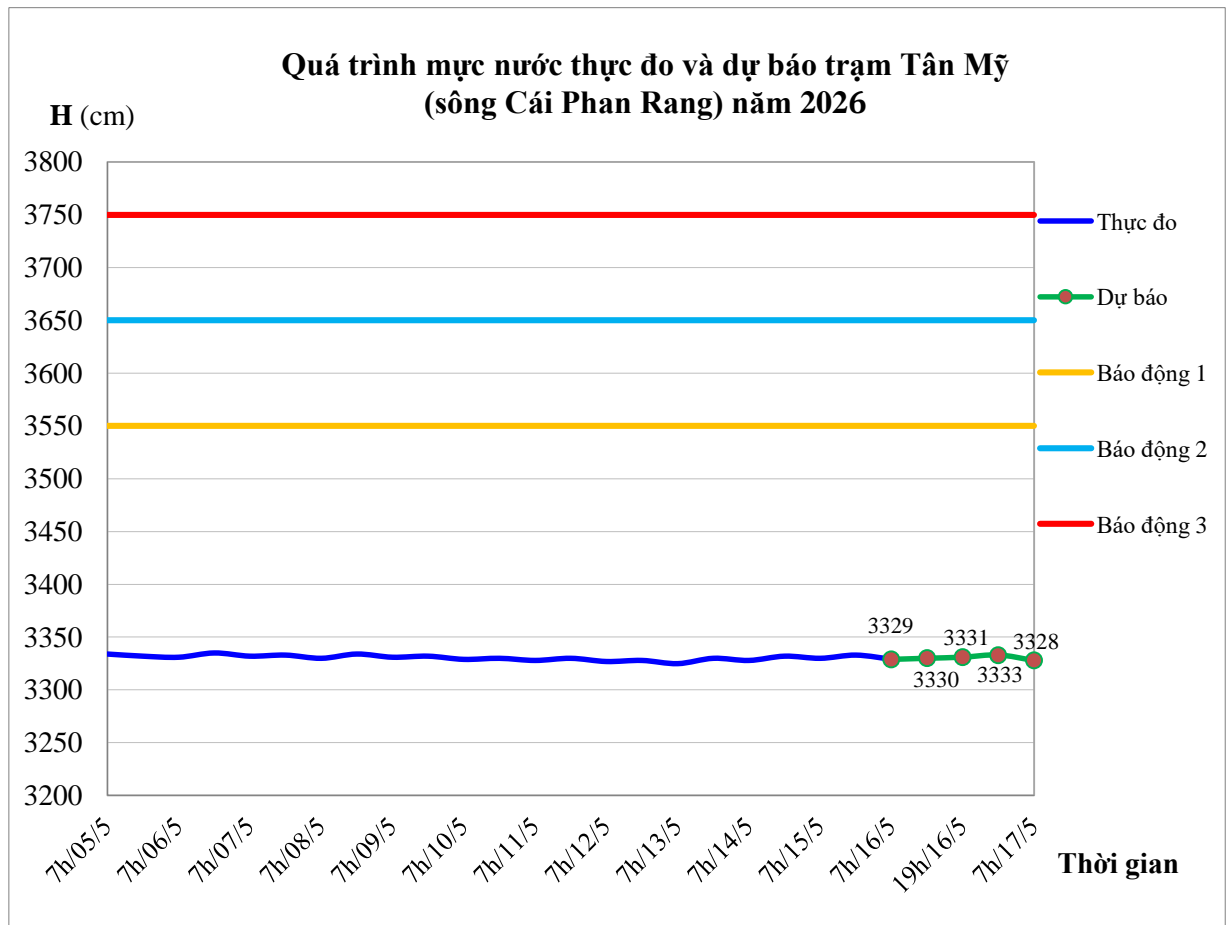
Sông	Yếu tố	Trạm	Thực đo	Dự báo			
			07h/16/5	13h/16/5	19h/16/5	01h/17/5	07h/17/5
Sông Dinh Ninh Hòa	H (cm)	Ninh Hòa	348	349	349	350	350
Cái Nha Trang	H (cm)	Đồng Trăng	248	248	248	250	252
	Q (m ³ /s)	Đồng Trăng	32.3	32.3	32.3	33.7	35.2
	H (cm)	Diên Phú	/	139	139	140	141
Cái Phan Rang	H (cm)	Tân Mỹ	3329	3330	3331	3333	3328
	H (cm)	Phan Rang	114	122	117	125	115



Hình 1: Quá trình mực nước thực đo và dự báo trạm thủy văn Ninh Hòa



Hình 2: Quá trình mực nước thực đo và dự báo trạm thủy văn Đồng Trăng



Hình 3: Quá trình mực nước thực đo và dự báo trạm thủy văn Tân Mỹ