

**BẢN TIN DỰ BÁO, CẢNH BÁO THỦY VĂN THỜI HẠN NGẮN  
TỈNH KHÁNH HÒA**

**1. Diễn biến tình hình thủy văn đã qua**

Trong 24 giờ qua trên các sông tỉnh Khánh Hòa mực nước ít biến đổi đến dao động nhỏ, riêng trên sông Cái Phan Rang tại trạm Phan Rang mực nước có dao động do ảnh hưởng của hồ chứa.

**2. Dự báo, cảnh báo**

Trong 24 giờ tới trên các sông tỉnh Khánh Hòa mực nước ít biến đổi đến dao động nhỏ, riêng trên sông Cái Phan Rang tại trạm Phan Rang có dao động do ảnh hưởng của hồ chứa.

Khả năng xuất hiện các hiện tượng thủy văn nguy hiểm: Không.

Khả năng tác động đến môi trường, điều kiện sống, cơ sở hạ tầng, các hoạt động kinh tế - xã hội: Không

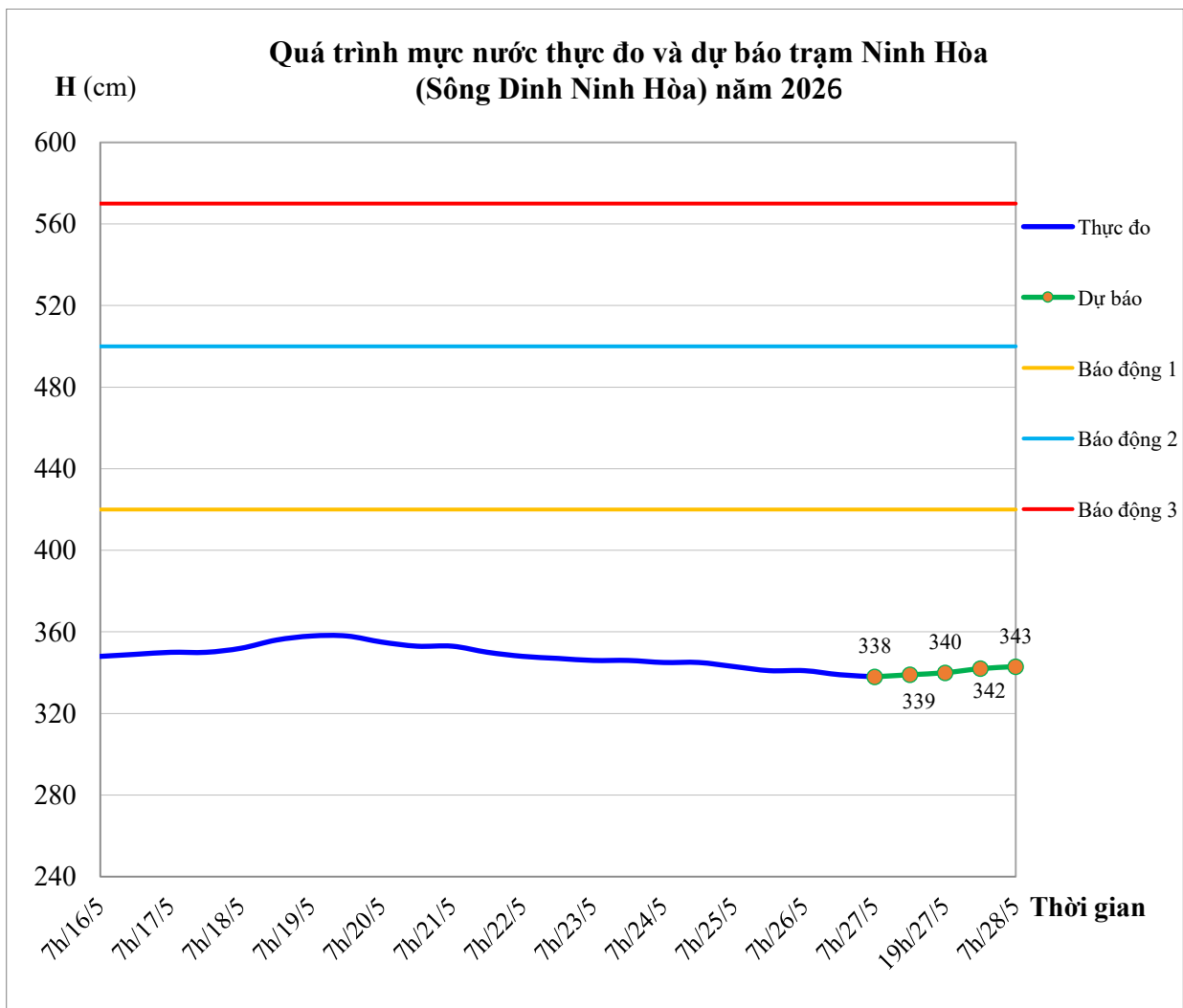
*Thời gian ban hành bản tin tiếp theo: 11h30 ngày 28/5/2026*

*Tin phát lúc: 11h30*

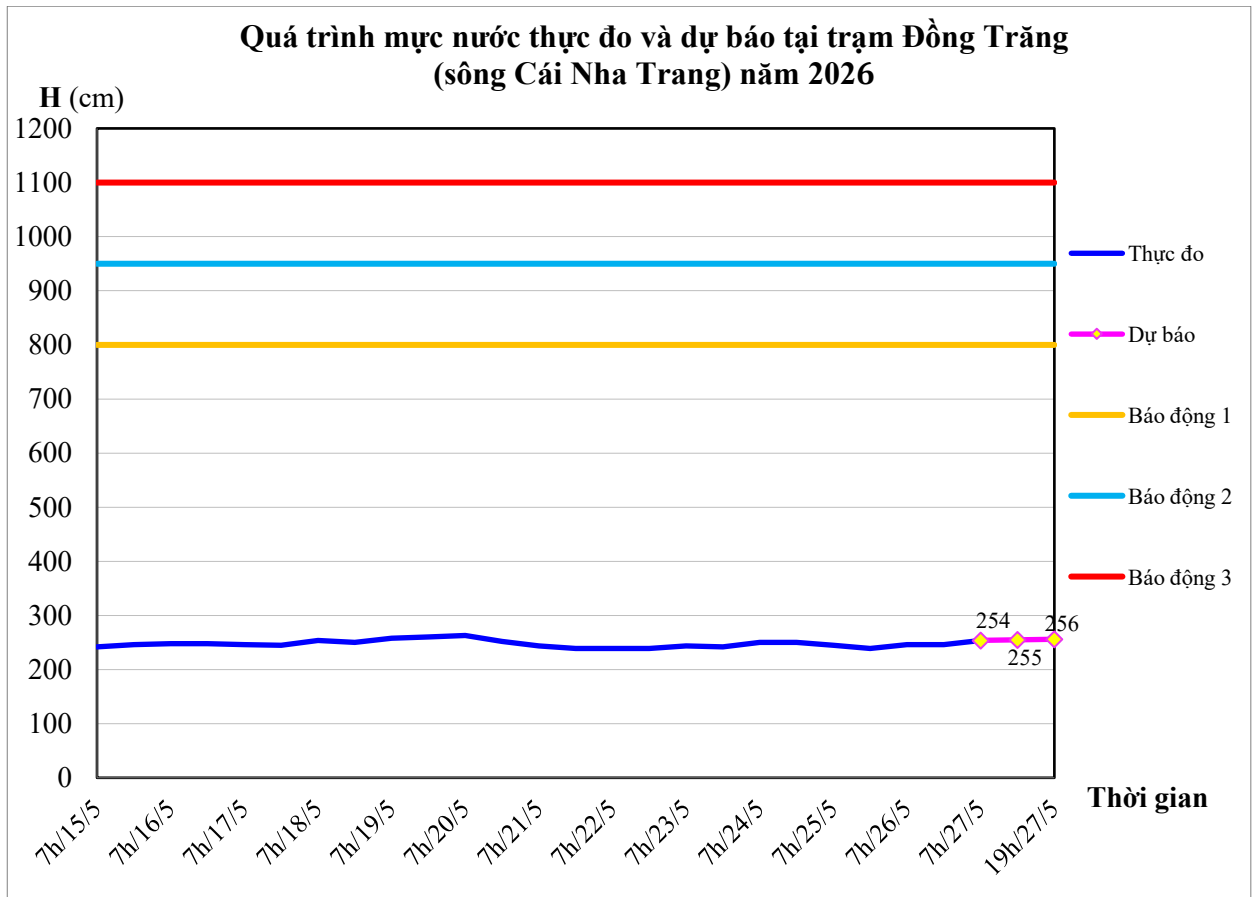
## Phụ lục

**Bảng : Mức nước, lưu lượng thực đo và dự báo các trạm**

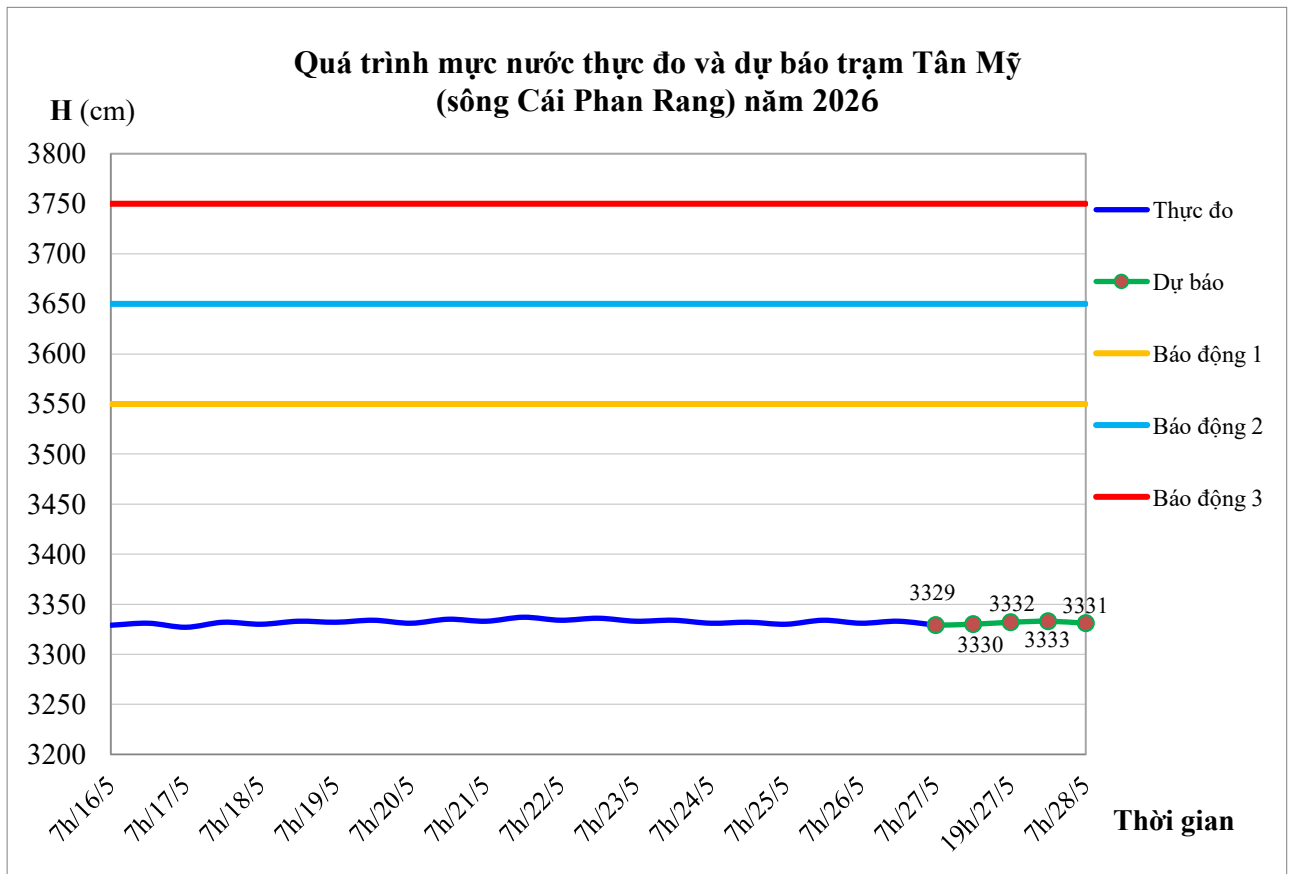
Sông	Yếu tố	Trạm	Thực đo	Dự báo				
			07h/27/5	13h/27/5	19h/27/5	01h/28/5	07h/28/5	
Sông Dinh Ninh Hòa	H (cm)	Ninh Hòa	338	339	340	342	343	
Cái Nha Trang	H (cm)	Đồng Trăng	254	255	256	258	260	
	Q (m <sup>3</sup> /s)	Đồng Trăng	41.2	42.1	43.1	45.0	47.0	
	H (cm)	Diên Phú	/	145	148	149	151	
Cái Phan Rang	H (cm)	Tân Mỹ	3329	3330	3332	3333	3331	
	H (cm)	Phan Rang	128	111	122	126	119	



**Hình 1: Quá trình mực nước thực đo và dự báo trạm thủy văn Ninh Hòa**



**Hình 2:** Quá trình mực nước thực đo và dự báo trạm thủy văn Đồng Trăng



**Hình 3:** Quá trình mực nước thực đo và dự báo trạm thủy văn Tân Mỹ