

**BẢN TIN DỰ BÁO, CẢNH BÁO THỦY VĂN THỜI HẠN NGẮN  
TỈNH KHÁNH HÒA**

**1. Diễn biến tình hình thủy văn đã qua**

Trong 24 giờ qua trên các sông tỉnh Khánh Hòa mực nước ít biến đổi đến dao động nhỏ, riêng trên sông Cái Phan Rang tại trạm Phan Rang mực nước có dao động do ảnh hưởng của hồ chứa.

**2. Dự báo, cảnh báo**

Trong 24 giờ tới trên các sông tỉnh Khánh Hòa mực nước ít biến đổi đến dao động nhỏ, riêng trên sông Cái Phan Rang tại trạm Phan Rang mực nước có dao động do ảnh hưởng của hồ chứa.

Khả năng xuất hiện các hiện tượng thủy văn nguy hiểm: Lũ quét sạt lở đất

Khả năng tác động đến môi trường, điều kiện sống, cơ sở hạ tầng, các hoạt động kinh tế - xã hội: Lũ quét, sạt lở đất gây ảnh hưởng xấu đến môi trường, uy hiếp tính mạng của người dân; gây tắc nghẽn giao thông cục bộ; phá hủy công trình dân sinh, kinh tế gây thiệt hại cho các hoạt động sản xuất, kinh tế - xã hội.

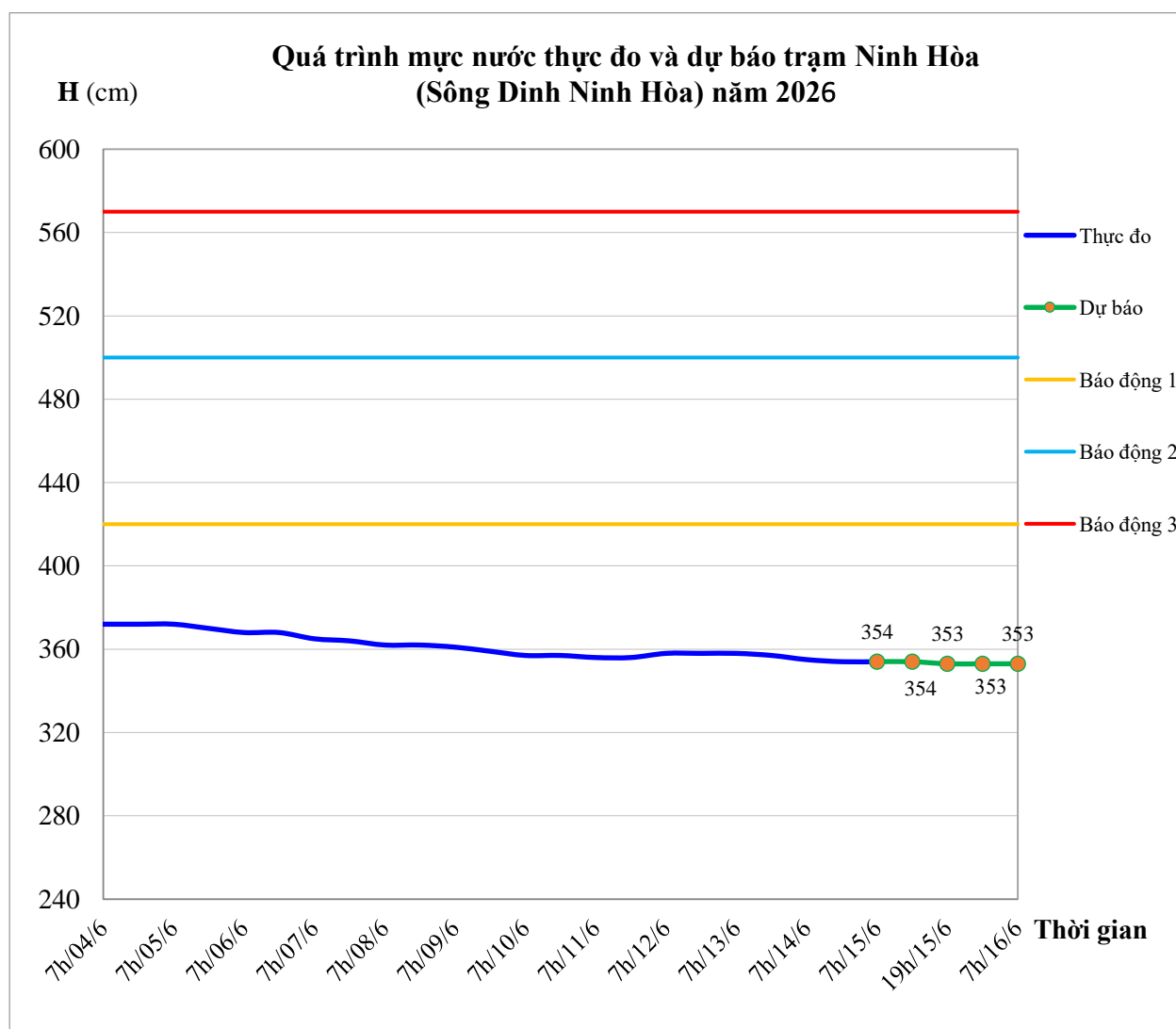
*Thời gian ban hành bản tin tiếp theo: 11h30 ngày 16/6/2026*

*Tin phát lúc: 11h30*

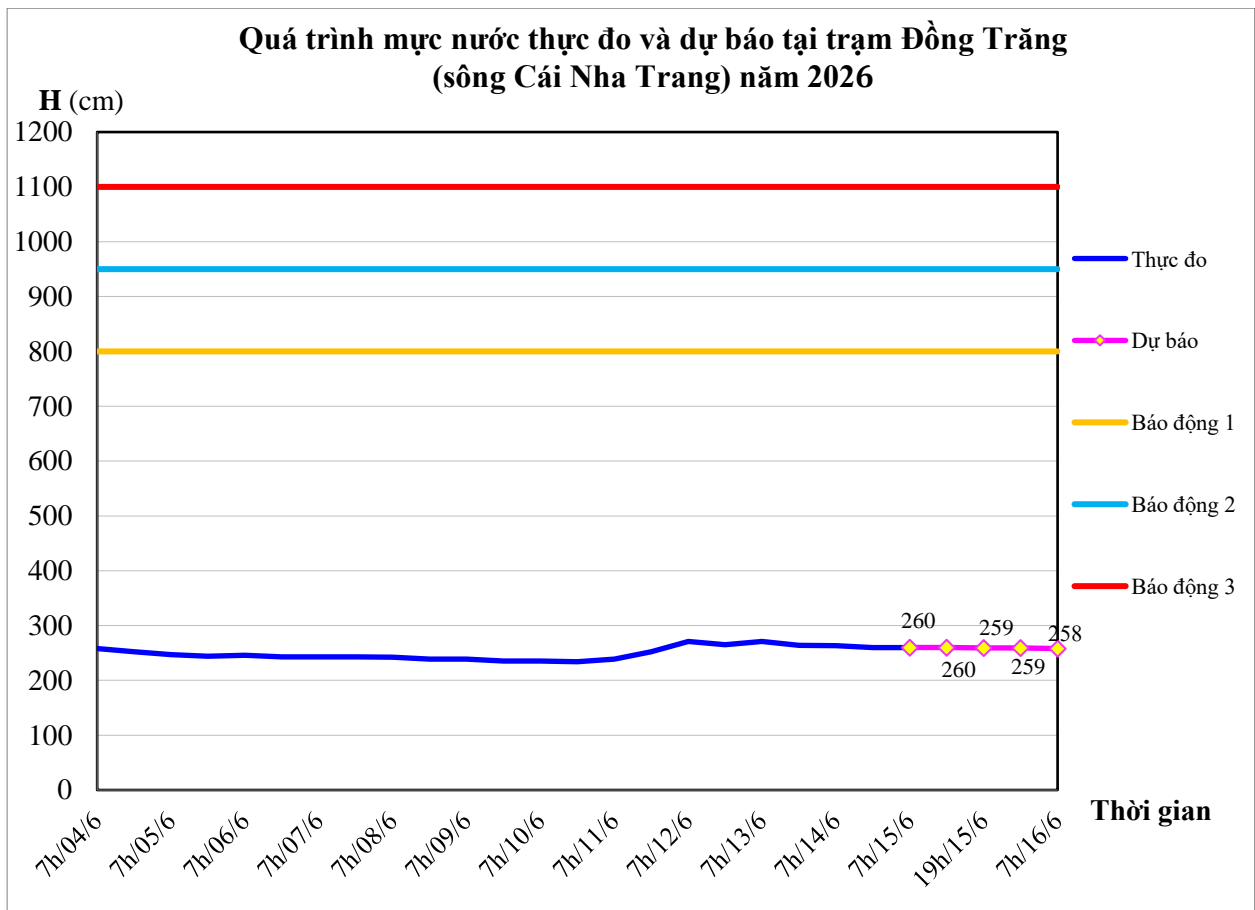
## Phụ lục

**Bảng : Mức nước, lưu lượng thực đo và dự báo các trạm**

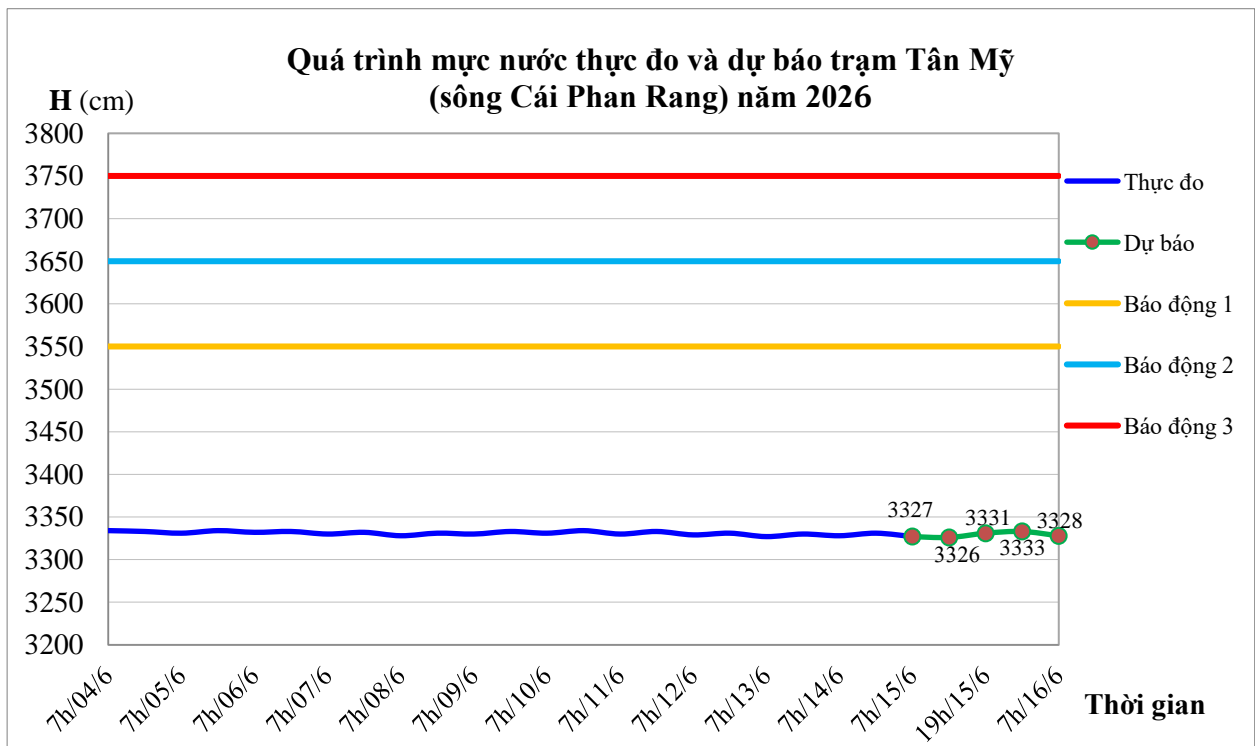
Sông	Yếu tố	Trạm	Thực đo	Dự báo			
			07h/15/5	13h/15/6	19h/15/6	01h/16/6	07h/16/6
Sông Dinh Ninh Hòa	H (cm)	Ninh Hòa	354	354	353	353	353
Cái Nha Trang	H (cm)	Đồng Trăng	260	260	259	259	258
	Q (m <sup>3</sup> /s)	Đồng Trăng	47.0	47.0	46.0	46.0	45.0
	H (cm)	Diên Phú	144	144	144	143	142
Cái Phan Rang	H (cm)	Tân Mỹ	3327	3326	3331	3333	3328
	H (cm)	Phan Rang	100	100	115	115	100



**Hình 1: Quá trình mực nước thực đo và dự báo trạm thủy văn Ninh Hòa**



**Hình 2:** Quá trình mực nước thực đo và dự báo trạm thủy văn Đồng Trăng



**Hình 3:** Quá trình mực nước thực đo và dự báo trạm thủy văn Tân Mỹ